
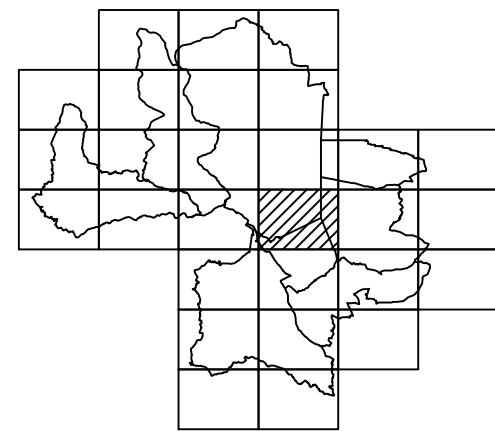


**ΥΠΟΥΡΓΕΙΟ ΠΕΡΙΒΑΛΛΟΝΤΟΣ, ΕΝΕΡΓΕΙΑΣ & ΚΛΙΜΑΤΙΚΗΣ ΑΛΛΑΓΗΣ**  
**ΚΤΗΜΑΤΟΛΟΓΙΟ Α.Ε.**



**ΑΠΟΚΕΝΤΡΩΜΕΝΗ ΔΙΟΙΚΗΣΗ ΗΠΕΙΡΟΥ - ΔΥΤΙΚΗΣ ΜΑΚΕΔΟΝΙΑΣ**  
**ΓΕΝΙΚΗ ΔΙΕΥΘΥΝΣΗ ΔΑΣΩΝ ΚΑΙ ΑΓΡΟΤΙΚΩΝ ΥΠΟΘΕΣΕΩΝ**  
**ΔΙΕΥΘΥΝΣΗ ΔΑΣΩΝ ΝΟΜΟΥ ΚΑΣΤΟΡΙΑΣ**

ΠΕΡΙΦΕΡΕΙΑΚΗ ΕΝΟΤΗΤΑ ΚΑΣΤΟΡΙΑΣ (23)  
ΔΗΜΟΤΙΚΗ / ΤΟΠΙΚΗ ΕΝΟΤΗΤΑ ΜΑΚΕΔΝΩΝ / ΜΑΥΡΟΧΩΡΙΟΥ (040)  
ΔΗΜΟΥ ΚΑΣΤΟΡΙΑΣ



ΔΑΣΙΚΟΣ ΧΑΡΤΗΣ

KLIMAKA 1:5.000

ΚΩΔΙΚΟΣ ΦΥΛΛΟΥ ΕΘΝΙΚΟΥ ΚΤΗΜΑΤΟΛΟΓΙΟΥ : 02680-44850/5

ΔΙΑΓΡΑΜΜΑ ΣΥΝΔΕΣΗΣ ΦΥΛΩΝ

02640-44880/5	02680-44880/5	02720-44880/5
02640-44850/5	02680-44850/5	02720-44850/5
02640-44820/5	02680-44820/5	02720-44820/5

ΗΜΕΡΟΜΗΝΙΑ ΣΥΝΤΑΞΗΣ: ΑΠΡΙΛΙΟΣ 2013


ΦΩΤΟΛΗΨΙΑ: 2007 - 2009

## ΥΠΟΜΝΗΜΑ

- [illegible]

\* Η ΣΤΟΥΣ ΚΤΗΜΑΤΙΚΟΥΣ ΧΑΡΤΕΣ ΤΟΥ Ν. 248/1976

ΧΡΟΝΟΛΟΓΙΚΟ ΔΙΑΓΡΑΜΜΑ ΚΑΚΥΝΗΣ



Ελληνικό Γλωσσικό Σύστημα Αναφοράς 1987 (Ε.Γ.Σ.Α. '87)

ΕΛΛΗΝΙΚΗ ΔΗΜΟΚΡΑΤΙΑ  
ΥΠΟΥΡΓΕΙΟ ΠΑΙΔΕΙΑΣ, ΕΡΕΥΝΑΣ ΚΑΙ ΘΡΗΣΚΕΥΜΑΤΩΝ  
ΙΝΣΤΙΤΟΥΤΟ ΤΕΧΝΟΛΟΓΙΑΣ ΥΠΟΛΟΓΙΣΤΩΝ ΚΑΙ ΕΚΔΟΣΕΩΝ ΔΙΔΑΚΤΙΚΩΝ ΒΙΒΛΙΩΝ (ΙΤΥΕ ΔΕΤ)

Προβολή: Εγκύρια Μετατροπή

Κεντρικός Μεσημβρινός  $\lambda_0 = 24^{\circ} 07' 00''$  με  $K_0 = 0.999900$

Τεταμένη Κεντρού Μεταβέβας: +500	000,00 m
----------------------------------	----------

Γεωγραφικό Πλάτος Ανωτορόβ: 0° 03' 00"

ΣΥΝΤΑΞΗ: ΔΙΕΥΘΥΝΣΗ ΔΑΣΩΝ ΚΑΙ ΟΡΥΖΑΣ  
ΑΝΑΘΕΣΕΙΣ: ΥΠΟΠΡΟΪΚΗΣ Ε. Ο. ΦΑΙΣΤΟΥ - Ν. ΜΑΝΤΖΙΩΣ Ε.Ε.

ΕΛΕΓΧΟΣ ΧΑΡΤΟΝ: ΤΜΗΜΑ ΔΑΣΙΚΩΝ ΧΑΡΤΟΓΡΑΦΗΣΕΩΝ ΚΑΙ ΤΟΠΟΓΡΑΦΙΑΣ  
ΑΝ. ΠΡΟΪΣΤΑΜΕΝΟΣ: Ιωάννης Τσιρίνης, Δασολόγος

DECPHONKE

Ο ΠΡΟΪΣΤΑΜΕΝΟΣ ΔΙΕΥΘΥΝΣΗΣ ΔΑΣΩΝ ΚΑΣΤΟΡΙΑΣ  
Κ.Ο.Ο.

Κωνσταντίνου Σουλανή, *Εποποιός*

