ΕΦΗΜΕΡΙΔΑ ΤΗΣ ΚΥΒΕΡΝΗΣΕΩΣ

ΤΗΣ ΕΛΛΗΝΙΚΗΣ ΔΗΜΟΚΡΑΤΙΑΣ

17 Μαΐου 2024 | ΤΕΥΧΟΣ ΠΡΩΤΟ | Αρ. Φύλλου **71**

ΠΡΑΞΕΙΣ ΥΠΟΥΡΓΙΚΟΥ ΣΥΜΒΟΥΛΙΟΥ

Πράξη 13 της 29.4.2024

Έγκριση της 2ης Αναθεώρησης του Σχεδίου Διαχείρισης των Λεκανών Απορροής Ποταμών του Υδατικού Διαμερίσματος Ηπείρου.

ΤΟ ΥΠΟΥΡΓΙΚΟ ΣΥΜΒΟΥΛΙΟ

Έχοντας υπόψη:

1. Τις διατάξεις:

α) Του άρθρου 7 του ν. 3199/2003 «Προστασία και διαχείριση των υδάτων - Εναρμόνιση με την Οδηγία 2000/60/ΕΚ του Ευρωπαϊκού Κοινοβουλίου και του Συμβουλίου της 23ης Οκτωβρίου 2000» (Α΄ 280), και ιδίως της παρ. 5 του άρθρου αυτού,

β) του άρθρου 90 του Κώδικα νομοθεσίας για την Κυβέρνηση και τα Κυβερνητικά όργανα (π.δ. 63/2005, Α΄ 98), όπως διατηρήθηκε σε ισχύ με την περ. 22 του άρθρου 119 του ν. 4622/2019 «Επιτελικό Κράτος: οργάνωση, λειτουργία και διαφάνεια της Κυβέρνησης, των κυβερνητικών οργάνων και της κεντρικής δημόσιας διοίκησης» (Α' 133),

γ) του π.δ. 51/2007 «Καθορισμός μέτρων και διαδικασιών για την ολοκληρωμένη προστασία και διαχείριση των υδάτων σε συμμόρφωση με τις διατάξεις της Οδηγίας 2000/60/ΕΚ "για τη θέσπιση πλαισίου κοινοτικής δράσης στον τομέα της πολιτικής των υδάτων" του Ευρωπαϊκού Κοινοβουλίου και του Συμβουλίου της 23ης Οκτωβρίου 2000» (Α΄ 54), και ιδίως των παρ. 2, 3, 4, 5 και 6 του άρθρου 10, των άρθρων 12 και 15, καθώς και των Παραρτημάτων VII και VIII, αυτού,

δ) του π.δ. 76/2023 «Διορισμός του Κυριάκου Μητσοτάκη του Κωνσταντίνου, Αρχηγού του Κόμματος της "Νέας Δημοκρατίας" (Ν.Δ.), ως Πρωθυπουργού» (Α΄ 129),

ε) του π.δ. 79/2023 «Διορισμός Υπουργών, Αναπληρωτών Υπουργών και Υφυπουργών» (Α΄ 131),

στ) του π.δ. 81/2023 «Διορισμός Υπουργού και Αναπληρωτή Υπουργού» (Α΄ 134),

ζ) του π.δ. 87/2023 «Διορισμός Υπουργού Ναυτιλίας και Νησιωτικής Πολιτικής» (Α΄ 151),

η) του π.δ. 2/2024 «Διορισμός Υπουργών και Υφυπουργών» (Α΄ 2),

θ) της υπό στοιχεία ΥΠΕΧΩΔΕ/ΕΥΠΕ/οικ. 107017/28.8.2006 κοινής απόφασης των Υπουργών Εσωτερικών, Δημόσιας Διοίκησης και Αποκέντρωσης, Οικονομίας και Οικονομικών και Περιβάλλοντος, Χωροταξίας και Δημοσίων Έργων «Εκτίμηση των περιβαλλοντικών επιπτώσεων ορισμένων σχεδίων και προγραμμάτων, σε συμμόρφωση με τις διατάξεις της οδηγίας 2001/42/ΕΚ "σχετικά με την εκτίμηση των περιβαλλοντικών επιπτώσεων ορισμένων σχεδίων και προγραμμάτων" του Ευρωπαϊκού Κοινοβουλίου και του Συμβουλίου της 27ης Ιουνίου 2001» (Β΄ 1225),

ι) της υπ' αρ. 706/16.7.2010 απόφασης της Εθνικής Επιτροπής Υδάτων «Καθορισμός των Λεκανών Απορροής Ποταμών της χώρας και ορισμού των αρμόδιων Περιφερειών για τη διαχείριση και προστασία τους» (Β΄ 1383 και διόρθ. σφαλμ. 1572),

ια) της υπ' αρ. 1005/4.9.2013 απόφασης της Εθνικής Επιτροπής Υδάτων «Έγκριση του Σχεδίου Διαχείρισης των Λεκανών Απορροής Ποταμών του Υδατικού Διαμερίσματος Ηπείρου» (Β΄ 2292),

ιβ) της υπό στοιχεία Ε.Γ. οικ. 907/21.12.2017 απόφασης της Εθνικής Επιτροπής Υδάτων «Έγκριση της 1ης Αναθεώρησης του Σχεδίου Διαχείρισης των Λεκανών Απορροής Ποταμών του Υδατικού Διαμερίσματος Ηπείρου και της αντίστοιχης Στρατηγικής Μελέτης Περιβαλλοντικών Επιπτώσεων» (Β΄ 4664),

ιγ) της υπό στοιχεία ΥΠΕΝ/ΔΙΠΑ/106884/7015/12.2.2024 απόφασης του Προϊσταμένου της Γενικής Διεύθυνσης Περιβαλλοντικής Πολιτικής του Υπουργείου Περιβάλλοντος και Ενέργειας «Έγκριση της Στρατηγικής Μελέτης Περιβαλλοντικών Επιπτώσεων (Σ.Μ.Π.Ε.) της 2ης Αναθεώρησης του Σχεδίου Διαχείρισης Υδάτων των Λεκανών Απορροής Ποταμών του Υδατικού Διαμερίσματος Ηπείρου (EL05) (ΑΔΑ: 9ΣΙΦ4653Π8-1Σ2).

2. Τις κατευθυντήριες γραμμές (καθοδηγήσεις) που έχουν εκδοθεί από την Ευρωπαϊκή Επιτροπή για την εφαρμογή της Οδηγίας 2000/60/ΕΚ του Ευρωπαϊκού Κοινοβουλίου και του Συμβουλίου της 23ης Οκτωβρίου 2000 περί θέσπισης πλαισίου κοινοτικής δράσης στον τομέα της πολιτικής των υδάτων (L327).

3. Το γεγονός ότι η 2η Αναθεώρηση του Σχεδίου Διαχείρισης Λεκανών Απορροής Ποταμών του Υδατικού Διαμερίσματος Ηπείρου (EL 05) τέθηκε σε δημόσια διαβούλευση από τον Μάρτιο 2023 έως και τον Δεκέμβριο 2023, σύμφωνα με την περ. στ) της παρ. 5 του άρθρου 5 και την παρ. 4 του άρθρου 7 του ν. 3199/2003 σε συν-

δυασμό με το άρθρο 15 του π.δ. 51/2007, στον σχετικό ιστότοπο του Υπουργείου Περιβάλλοντος και Ενέργειας (https://wfdver.ypeka.gr/el/consultation-gr/2revis ion-consultation-gr/).

4. Το γεγονός ότι η 2η Αναθεώρηση του Σχεδίου Διαχείρισης Λεκανών Απορροής Ποταμών του Υδατικού Διαμερίσματος Ηπείρου (EL 05) θεωρήθηκε στις 26.3.2024 από τον Γραμματέα της Αποκεντρωμένης Διοίκησης Ηπείρου-Δυτικής Μακεδονίας και από τον Γραμματέα της Αποκεντρωμένης Διοίκησης Πελοποννήσου, Δυτικής Ελλάδας και Ιονίου.

5. Το γεγονός ότι ο στόχος της επίτευξης της «καλής κατάστασης» των υδάτων, που είναι και ο κύριος στόχος της κείμενης εθνικής και ενωσιακής νομοθεσίας, και ιδίως του άρθρου 7 της υπό στοιχεία ΥΠΕΧΩΔΕ/ΕΥΠΕ/οικ. 107017/28.8.2006 (Β΄ 1225) κοινής υπουργικής απόφασης, προάγεται μέσω ενός περιβαλλοντικά ολοκληρωμένου στρατηγικού σχεδιασμού ορθολογικής διαχείρισης και προστασίας των υδατικών πόρων του Υδατικού Διαμερίσματος (Υ.Δ.) Ηπείρου.

6. Το γεγονός ότι από τις διατάξεις της παρούσας δεν προκαλείται δαπάνη σε βάρος του κρατικού προϋπολογισμού και η δαπάνη που θα προκληθεί από την εφαρμογή της 2ης Αναθεώρησης του Σχεδίου Διαχείρισης Λεκανών Απορροής Ποταμών του Υδατικού Διαμερίσματος Ηπείρου θα καθοριστεί με νεότερες, εφαρμοστικές αυτής αποφάσεις.

7. Την υπό στοιχεία ΥΠΕΝ/ΥΠΡΓ/33263/1809/29.3.2024 γνώμη του Υπουργού Περιβάλλοντος και Ενέργειας, αποφασίζει:

Άρθρο πρώτο
Έγκριση της 2ης Αναθεώρησης του Σχεδίου Διαχείρισης των Λεκανών Απορροής Ποταμών του Υδατικού Διαμερίσματος Ηπείρου

1. Εγκρίνει τη 2η Αναθεώρηση του Σχεδίου Διαχείρισης των Λεκανών Απορροής Ποταμών (Σ.Δ.Λ.Α.Π.) του Υδατικού Διαμερίσματος (Υ.Δ.) Ηπείρου, η οποία περιλαμβάνεται στο Παράρτημα του άρθρου δεύτερου.

2. Η 2η Αναθεώρηση του Σ.Δ.Λ.Α.Π. του Υδατικού Διαμερίσματος Ηπείρου περιλαμβάνει τις εξής ενότητες:

α) Επικαιροποίηση του προσδιορισμού και του χαρακτηρισμού των επιφανειακών, ποτάμιων, λιμναίων, μεταβατικών, παράκτιων, καθώς και υπόγειων υδατικών συστημάτων,

β) επανεξέταση και ενημέρωση των τυπο-χαρακτηριστικών συνθηκών αναφοράς και της αξιολόγησης/ταξινόμησης της κατάστασης/δυναμικού των επιφανειακών (οικολογική, χημική), συμπεριλαμβανομένων των ιδιαιτέρως τροποποιημένων και τεχνητών, και των υπόγειων (ποσοτική, ποιοτική) υδατικών συστημάτων, με βάση τα νέα δεδομένα που είναι διαθέσιμα από τη λειτουργία του Εθνικού Δικτύου Παρακολούθησης της κατάστασης των υδάτων,

γ) αξιολόγηση εκ νέου των επιφανειακών συστημάτων που εμφανίζουν σημαντικές υδρομορφολογικές τροποποιήσεις, προκειμένου να καθοριστούν αυτά που συνιστούν ιδιαιτέρως τροποποιημένα υδατικά σώματα (Ι.Τ.Υ.Σ.) και τεχνητά υδατικά σώματα (Τ.Υ.Σ.),

δ) επικαιροποίηση του καταλόγου των σημαντικών πιέσεων, όπως έχουν περιληφθεί στην 1η Αναθεώρηση του Σ.Δ.Λ.Α.Π. του Υ.Δ. Ηπείρου, καθώς και των επιπτώσεών τους,

ε) επικαιροποίηση του Μητρώου Προστατευόμενων Περιοχών, με βάση νέα στοιχεία που έχουν προκύψει από την κείμενη νομοθεσία σε εφαρμογή των σχετικών ενωσιακών Οδηγιών,

στ) επανεξέταση των περιβαλλοντικών στόχων για όλα τα επιφανειακά και υπόγεια υδατικά συστήματα, συμπεριλαμβανομένων των ιδιαιτέρως τροποποιημένων και τεχνητών,

ζ) εκτίμηση της προόδου εφαρμογής της 1ης Αναθεώρησης του Σ.Δ.Λ.Α.Π. του Υ.Δ. Ηπείρου,

η) αναθεώρηση των Προγραμμάτων Βασικών και Συμπληρωματικών Μέτρων για την προστασία και την αποκατάσταση των υδατικών πόρων του Υ.Δ. Ηπείρου, όπως περιλαμβάνονται στην 1η Αναθεώρησή του, σύμφωνα με το άρθρο 12 και το Παράρτημα VIII του π.δ. 51/2007, και

θ) επικαιροποίηση της οικονομικής ανάλυσης των χρήσεων ύδατος και προσδιορισμός του υφιστάμενου βαθμού ανάκτησης κόστους για τις υπηρεσίες ύδατος.

Άρθρο δεύτερο
Παράρτημα

Προσαρτάται Παράρτημα στην παρούσα που αποτελεί αναπόσπαστο μέρος της.

ΠΑΡΑΡΤΗΜΑ

ΑΠΟΚΕΝΤΡΩΜΕΝΗ ΔΙΟΙΚΗΣΗ
Ηπείρου - Δυτικής Μακεδονίας

2η ΑΝΑΘΕΩΡΗΣΗ ΣΧΕΔΙΟΥ ΔΙΑΧΕΙΡΙΣΗΣ

Λεκανών Απορροής Ποταμών

Υδατικού Διαμερίσματος

Ηπείρου (EL05)

Ευρωπαϊκή Ένωση
Ταμείο Συνοχής

ΕΣΠΑ 2014-2020
ανάπτυξη - εργασία - αλληλεγγύη

Με τη συγχρηματοδότηση της Ελλάδας και της Ευρωπαϊκής Ένωσης

ΕΛΛΗΝΙΚΗ ΔΗΜΟΚΡΑΤΙΑ

ΑΠΟΚΕΝΤΡΩΜΕΝΗ ΔΙΟΙΚΗΣΗ ΗΠΕΙΡΟΥ – ΔΥΤΙΚΗΣ ΜΑΚΕΔΟΝΙΑΣ

2Η ΑΝΑΘΕΩΡΗΣΗ ΤΟΥ ΣΧΕΔΙΟΥ ΔΙΑΧΕΙΡΙΣΗΣ ΛΕΚΑΝΩΝ ΑΠΟΡΡΟΗΣ ΠΟΤΑΜΩΝ ΥΔΑΤΙΚΟΥ ΔΙΑΜΕΡΙΣΜΑΤΟΣ ΗΠΕΙΡΟΥ (EL05)

Θεωρήθηκε

Για την Αποκεντρωμένη Διοίκηση

Ηπείρου – Δυτικής Μακεδονίας

Ο Γραμματέας

SERAFEIM LIAPIS
26/03/2024 14:51

Για την Αποκεντρωμένη Διοίκηση

Πελοποννήσου, Δυτικής Ελλάδας και Ιονίου

Ο Γραμματέας

DIONYSIOS PANAGIOTOPOULOS

Digitally signed by DIONYSIOS PANAGIOTOPOULOS
Date: 2024.03.26 14:00:10 +02'00'

ΕΡΓΟ: 2η ΑΝΑΘΕΩΡΗΣΗ ΣΧΕΔΙΩΝ ΔΙΑΧΕΙΡΙΣΗΣ ΛΕΚΑΝΩΝ ΑΠΟΡΡΟΗΣ ΠΟΤΑΜΩΝ ΔΥΟ (2) ΥΔΑΤΙΚΩΝ ΔΙΑΜΕΡΙΣΜΑΤΩΝ (ΥΔ) ΗΠΕΙΡΟΥ (EL05) ΚΑΙ ΔΥΤΙΚΗΣ ΜΑΚΕΔΟΝΙΑΣ (EL09) ΣΥΜΦΩΝΑ ΜΕ ΤΙΣ ΠΡΟΔΙΑΓΡΑΦΕΣ ΤΗΣ ΟΔΗΓΙΑΣ 2000/60/ΕΚ – ΤΜΗΜΑ 2 «2η ΑΝΑΘΕΩΡΗΣΗ ΤΩΝ ΣΧΕΔΙΩΝ ΔΙΑΧΕΙΡΙΣΗΣ ΛΕΚΑΝΩΝ ΑΠΟΡΡΟΗΣ ΠΟΤΑΜΩΝ ΤΟΥ ΥΔΑΤΙΚΟΥ ΔΙΑΜΕΡΙΣΜΑΤΟΣ ΗΠΕΙΡΟΥ (EL05)"

2η ΑΝΑΘΕΩΡΗΣΗ ΤΟΥ ΣΧΕΔΙΟΥ ΔΙΑΧΕΙΡΙΣΗΣ ΛΕΚΑΝΩΝ ΑΠΟΡΡΟΗΣ ΠΟΤΑΜΩΝ ΤΟΥ ΥΔΑΤΙΚΟΥ ΔΙΑΜΕΡΙΣΜΑΤΟΣ ΗΠΕΙΡΟΥ (EL 05)

ΠΕΡΙΕΧΟΜΕΝΑ

1 ΕΙΣΑΓΩΓΗ - 2η ΑΝΑΘΕΩΡΗΣΗ ΤΟΥ ΣΧΕΔΙΟΥ ΔΙΑΧΕΙΡΙΣΗΣ ΛΕΚΑΝΩΝ ΑΠΟΡΡΟΗΣ ΠΟΤΑΜΩΝ .....

1.1 Εισαγωγή .....

1.2 Θεσμικό πλαίσιο .....

1.3 Κατάρτιση της 2ης Αναθεώρησης του Σχεδίου Διαχείρισης Λεκανών Απορροής Ποταμών.....

1.3.1 Απαιτήσεις της Οδηγίας 2000/60/ΕΚ και στόχοι της 2ης Αναθεώρησης .....

1.3.2 Περιληπτική περιγραφή του Σχεδίου Διαχείρισης .....

1.3.3 Στρατηγική Μελέτη Περιβαλλοντικών Επιπτώσεων .....

1.4 Διαδικασία διαβούλευσης.....

1.4.1 Απαιτήσεις της Οδηγίας 2000/60/ΕΚ για τη δημόσια διαβούλευση .....

1.4.2 Συμμετέχοντες, χρονοδιάγραμμα διαβούλευσης και τρόποι συμμετοχής .....

1.4.3 Αποτελέσματα διαβούλευσης και ενσωμάτωσή τους στο ΣΔΛΑΠ.....

1.5 Συνέργειες με σχετικές Ενωσιακές Οδηγίες / Δράσεις.....

1.5.1 Σχέδια Διαχείρισης Κινδύνων Πλημμύρας .....

1.5.2 Οδηγία Πλαίσιο για τη Θαλάσσια Στρατηγική .....

1.5.3 Σχέδια Διαχείρισης κινδύνων ξηρασίας/λειψυδρίας .....

1.5.4 Κλιματική Αλλαγή.....

1.5.5 8ο Πρόγραμμα Δράσης για το Περιβάλλον.....

1.5.6 Ευρωπαϊκή Πράσινη Συμφωνία (Green Deal - COM(2019) 640).....

1.5.7 Βιώσιμη Ανάπτυξη «Ατζέντα 2030» .....

1.5.8 Εταιρικό Σύμφωνο για το Πλαίσιο Ανάπτυξης 2021-2027 (ΕΣΠΑ 2021-2027) ...

1.5.9 Στρατηγικό Σχέδιο της Ελλάδας για την ΚΑΠ 2023-2027 .....

1.5.10 Εθνικό Σχέδιο Δράσης για την ορθολογική χρήση γεωργικών φαρμάκων .....

1.5.11 Εθνικό Σχέδιο Διαχείρισης Αποβλήτων (ΕΣΔΑ).....

1.5.12 Περιφερειακά Σχέδια Διαχείρισης Αποβλήτων (ΠΕΣΔΑ) .....

1.5.13 Εθνική στρατηγική & σχέδιο δράσης για τη βιοποικιλότητα .....

1.5.14 Περιφερειακά Χωροταξικά Πλαίσια .....

1.5.15 Εθνικό Επιχειρησιακό Σχέδιο για το Πόσιμο Νερό.....

1.5.16 Ειδικό Πλαίσιο Χωροταξικού Σχεδιασμού και Αειφόρου Ανάπτυξης για Ανανεώσιμες Πηγές Ενέργειας (ΕΠΧΣΑΑ-ΑΠΕ).....

1.5.17 Ειδικό Πλαίσιο Χωροταξικού Σχεδιασμού και Αειφόρου Ανάπτυξης για τις Υδατοκαλλιέργειες (ΕΠΧΣΑΑΥ) .....

1.5.18 Περιφερειακό Επιχειρησιακό Πρόγραμμα (ΠΕΠ) Ηπείρου .....

1.5.19 Περιφερειακό Επιχειρησιακό Πρόγραμμα (ΠΕΠ) Ιόνιων Νήσων .....

1.5.20 Εθνικό Επιχειρησιακό Σχέδιο Διαχείρισης Αστικών Λυμάτων Οικισμών.....

2 ΔΙΑΦΟΡΟΠΟΙΗΣΕΙΣ ΣΕ ΣΧΕΣΗ ΜΕ ΤΗΝ ΕΓΚΕΚΡΙΜΕΝΗ 1η ΑΝΑΘΕΩΡΗΣΗ ΣΧΕΔΙΟΥ ΔΙΑΧΕΙΡΙΣΗΣ ΛΕΚΑΝΩΝ ΑΠΟΡΡΟΗΣ ΠΟΤΑΜΩΝ .....

2.1 Πρόοδος υλοποίησης του Προγράμματος Μέτρων της εγκεκριμένης Αναθεώρησης του Σχεδίου Διαχείρισης .....

2.1.1 Γενικά στοιχεία για το Πρόγραμμα Μέτρων της εγκεκριμένης 1ης Αναθεώρησης του Σχεδίου Διαχείρισης .....

2.1.2 Πρόοδος εφαρμογής των μέτρων .....

2.1.3 Εμπειρία από την Εφαρμογή του Προγράμματος Μέτρων του εγκεκριμένου Σχεδίου Διαχείρισης (2ο ΣΔΛΑΠ) .....

2.2 Κύριες Διαφοροποιήσεις σε σχέση με την 1η Αναθεώρηση ΣΔΛΑΠ (2ο ΣΔΛΑΠ) ..

3 ΠΕΡΙΓΡΑΦΗ ΤΟΥ ΥΔΑΤΙΚΟΥ ΔΙΑΜΕΡΙΣΜΑΤΟΣ – ΑΡΜΟΔΙΕΣ ΑΡΧΕΣ .....

3.1 Λεκάνες απορροής ποταμών .....

3.2 Φυσικά χαρακτηριστικά .....

3.2.1 Γεωγραφική θέση και μορφολογία .....

3.2.2 Κλίμα .....

3.2.3 Γεωλογικές – Υδρογεωλογικές Συνθήκες .....

3.3 Ανθρωπογενή χαρακτηριστικά.....

3.3.1 Διοικητική δομή και πληθυσμός.....

3.3.2 Χρήσεις γης .....

3.3.3 Ζήτηση και κύριες χρήσεις ύδατος .....

3.4 Αρμόδιες αρχές .....

3.4.1 Ταυτότητα της αρμόδιας Αρχής.....

3.4.2 Κύριες αρμοδιότητες .....

4 ΚΑΘΟΡΙΣΜΟΣ ΥΔΑΤΙΚΩΝ ΣΥΣΤΗΜΑΤΩΝ.....

4.1 Συστήματα επιφανειακών υδάτων – τυπολογία.....

4.1.1 Ποτάμια υδατικά συστήματα.....

4.1.2 Λιμναία υδατικά συστήματα.....

4.1.3 Μεταβατικά υδατικά συστήματα.....

4.1.4 Παράκτια υδατικά συστήματα .....

4.2 Συστήματα Υπόγειων Υδάτων .....

4.3 Ιδιαιτέρως Τροποποιημένα Υδατικά Συστήματα (ΙΤΥΣ) και Τεχνητά Υδατικά Συστήματα (ΤΥΣ).....

4.4 Προστατευόμενες περιοχές.....
4.4.1 Περιοχές που προορίζονται για άντληση ύδατος για ανθρώπινη κατανάλωση .....
4.4.2 Υδατικά συστήματα που έχουν χαρακτηρισθεί ως ύδατα αναψυχής.....
4.4.3 Περιοχές ευαίσθητες στην παρουσία θρεπτικών ουσιών.....
4.4.4 Περιοχές που προορίζονται για την προστασία οικοτόπων ή ειδών .....
4.4.5 Περιοχές που προορίζονται για την προστασία υδρόβιων ειδών με οικονομική σημασία .....
5 ΠΙΕΣΕΙΣ ΚΑΙ ΕΠΙΠΤΩΣΕΙΣ.....
5.1 Σημειακές πηγές ρύπανσης .....
5.1.1 Σημειακές πιέσεις στη ΛΑΠ Αώου (EL0511).....
5.1.2 Σημειακές πιέσεις στη ΛΑΠ Καλαμά (EL0512) .....
5.1.3 Σημειακές πιέσεις στη ΛΑΠ Αχέροντα (EL0513).....
5.1.4 Σημειακές πιέσεις στη ΛΑΠ Αράχθου (EL0514).....
5.1.5 Σημειακές πιέσεις στη ΛΑΠ Λούρου (EL0546) .....
5.1.6 Σημειακές πιέσεις στη ΛΑΠ Κέρκυρας- Παξών (EL0534).....
5.2 Διάχυτες πηγές ρύπανσης .....
5.2.1 Διάχυτες πιέσεις στη ΛΑΠ Αώου (EL0511).....
5.2.2 Διάχυτες πιέσεις στη ΛΑΠ Καλαμά (EL0512).....
5.2.3 Διάχυτες πιέσεις στη ΛΑΠ Αχέροντα (EL0513).....
5.2.4 Διάχυτες πιέσεις στη ΛΑΠ Αράχθου (EL0514).....
5.2.5 Διάχυτες πιέσεις στη ΛΑΠ Λούρου (EL0546) .....
5.2.6 Διάχυτες πιέσεις στη ΛΑΠ Κέρκυρας- Παξών (EL0534).....
5.3 Υδρομορφολογικές πιέσεις.....
5.4 Απολήψεις ύδατος .....
5.4.1 Απολήψεις από επιφανειακά υδατικά συστήματα .....
5.4.2 Απολήψεις από υπόγεια υδατικά συστήματα .....
5.5 Λοιπές πιέσεις.....
5.6 Συγκεντρωτικά στοιχεία πιέσεων.....
5.6.1 Πιέσεις στη ΛΑΠ Αώου (EL0511).....
5.6.2 Πιέσεις στη ΛΑΠ Καλαμά (EL0512) .....
5.6.3 Πιέσεις στη ΛΑΠ Αχέροντα (EL0513).....
5.6.4 Πιέσεις στη ΛΑΠ Αράχθου (EL0514).....
5.6.5 Πιέσεις στη ΛΑΠ Λούρου (EL0546) .....
5.6.6 Πιέσεις στη ΛΑΠ Κέρκυρας- Παξών (EL0534).....
5.6.7 Συνολική ένταση πιέσεων στο Υδατικό Διαμέρισμα Ηπείρου (EL05).....

5.7 Εκτίμηση των επιπτώσεων .....
5.7.1 Εκτίμηση πιθανότητας επίτευξης των περιβαλλοντικών στόχων της Οδηγίας στα επιφανειακά υδατικά συστήματα .....
5.7.2 Εκτίμηση των επιπτώσεων στα υπόγεια υδατικά συστήματα .....
6 ΚΑΤΑΣΤΑΣΗ ΤΩΝ ΥΔΑΤΙΚΩΝ ΣΥΣΤΗΜΑΤΩΝ .....
6.1 Ταξινόμηση της κατάστασης των επιφανειακών υδατικών συστημάτων .....
6.1.1 Εκτίμηση της κατάστασης των επιφανειακών υδατικών συστημάτων .....
6.2 Ταξινόμηση της κατάστασης των υπόγειων υδατικών συστημάτων .....
6.2.1 Εκτίμηση της κατάστασης των υπόγειων υδατικών συστημάτων .....
6.3 Δίκτυο παρακολούθησης της κατάστασης των υδάτων .....
7 ΟΙΚΟΝΟΜΙΚΗ ΑΝΑΛΥΣΗ ΧΡΗΣΕΩΝ ΥΔΑΤΟΣ .....
7.1 Προσδιορισμός Υπηρεσιών ύδατος, παρόχων και χρηστών .....
7.1.1 Υπηρεσίες ύδατος .....
7.1.2 Πάροχοι Υπηρεσιών ύδατος .....
7.1.3 Χρήσεις Υπηρεσιών ύδατος .....
7.2 Εκτίμηση κόστους Υπηρεσιών Ύδατος .....
7.2.1 Χρηματοοικονομικό κόστος .....
7.2.2 Περιβαλλοντικό κόστος .....
7.2.3 Κόστος πόρου .....
7.3 Το χρηματοοικονομικό κόστος Υπηρεσιών Ύδατος και η ανάκτησή του στο Υδατικό Διαμέρισμα .....
7.3.1 Υπηρεσία παροχής νερού ύδρευσης και υπηρεσία αποχέτευσης και επεξεργασίας λυμάτων .....
7.3.2 Υπηρεσία παροχής νερού για αγροτική χρήση .....
7.4 Περιβαλλοντικό κόστος και κόστος πόρου .....
7.4.1 Εκτίμηση Περιβαλλοντικού κόστους .....
7.4.2 Εκτίμηση Κόστους Πόρου .....
7.4.3 Περιβαλλοντικά τέλη .....
8 ΠΕΡΙΒΑΛΛΟΝΤΙΚΟΙ ΣΤΟΧΟΙ – ΕΞΑΙΡΕΣΕΙΣ .....
8.1 Καθορισμός περιβαλλοντικών στόχων .....
8.2 Παράταση προθεσμίας (άρθρο 4.4 της οδηγίας 2000/60/ΕΚ) .....
8.3 Λιγότερο αυστηροί στόχοι (άρθρο 4.5 της οδηγίας 2000/60/ΕΚ) .....
8.4 Προσωρινή υποβάθμιση (άρθρο 4.6 της οδηγίας 2000/60/ΕΚ) .....
8.5 Νέα και προγραμματιζόμενα έργα αξιοποίησης υδατικών πόρων (άρθρο 4.7 της οδηγίας 2000/60/ΕΚ) .....
9 ΠΡΟΓΡΑΜΜΑ ΜΕΤΡΩΝ .....

9.1 Κύρια θέματα διαχείρισης στο ΥΔ Ηπείρου (EL05) .....

9.2 Πρόγραμμα βασικών και συμπληρωματικών μέτρων .....

9.2.1 Δράσεις σε εφαρμογή Ενωσιακών Οδηγιών (Ομάδα Ι Βασικών Μέτρων) .....

9.2.2 Άλλα Βασικά Μέτρα (Ομάδα ΙΙ Βασικών Μέτρων) .....

9.2.3 Εκτίμηση δυνατότητας επίτευξης καλής κατάστασης ως το 2027 μετά εφαρμογή του προγράμματος Βασικών Μέτρων.....

9.2.4 Συμπληρωματικά Μέτρα.....

10 ΔΥΣΚΟΛΙΕΣ ΠΟΥ ΠΡΟΕΚΥΨΑΝ ΚΑΤΑ ΤΗΝ ΚΑΤΑΡΤΙΣΗ ΤΗΣ 2ΗΣ ΑΝΑΘΕΩΡΗΣΗΣ ΚΑΙ ΕΠΟΜΕΝΑ ΒΗΜΑΤΑ.....

10.1 Δυσκολίες που προέκυψαν κατά την κατάρτιση της 2ης Αναθεώρησης και κενά δεδομένων.....

10.2 Επόμενα βήματα - εφαρμογή του Σχεδίου Διαχείρισης.....

11 ΔΙΑΣΥΝΟΡΙΑΚΗ ΣΥΝΕΡΓΑΣΙΑ.....

11.1 Διασυνοριακά Ύδατα – Γενικό Πλαίσιο .....

11.2 Πλαίσιο συνεργασίας για τις διασυνοριακές λεκάνες του ΥΔ .....

12 ΣΥΝΟΠΤΙΚΑ ΣΤΑΤΙΣΤΙΚΑ ΣΤΟΙΧΕΙΑ ΓΙΑ ΤΟ ΥΔ ΗΠΕΙΡΟΥ (EL05) .....

ΠΑΡΑΡΤΗΜΑ Ι: ΠΙΝΑΚΑΣ ΜΕΤΡΩΝ ΚΟΔ ΠΟΥ ΠΕΡΙΛΑΜΒΑΝΟΝΤΑΙ ΣΤΟ ΒΑΣΙΚΟ ΜΕΤΡΟ M05B0907

ΚΑΤΑΛΟΓΟΣ ΠΙΝΑΚΩΝ

Πίνακας 1.3-1: Κατάλογος Μεθοδολογικών Κειμένων .....

Πίνακας 1.3-2: Κατάλογος Αναλυτικών Κειμένων Τεκμηρίωσης.....

Πίνακας 2.1-1: Αριθμός βασικών μέτρων της εγκεκριμένης 1ης Αναθεώρησης ΣΔΛΑΠ ανά κατηγορία .....

Πίνακας 2.1-2: Αριθμός συμπληρωματικών μέτρων της εγκεκριμένης 1ης Αναθεώρησης ΣΔΛΑΠ ανά κατηγορία .....

Πίνακας 2.1-3: Συνοπτική παρουσίαση της προόδου εφαρμογής των Βασικών και Συμπληρωματικών Μέτρων του Προγράμματος Μέτρων της εγκεκριμένης 1ης Αναθεώρησης ΣΔΛΑΠ .....

Πίνακας 2.2-1: Κύρια σημεία διαφοροποίησης της 2ης Αναθεώρησης ΣΔΛΑΠ σε σχέση με την 1η Αναθεώρηση ΣΔΛΑΠ (2ο ΣΔΛΑΠ) .....

Πίνακας 3.1-1: Λεκάνες Απορροής Ποταμού στο ΥΔ Ηπείρου (EL05) .....

Πίνακας 3.3-1: Ποσοστιαία κάλυψη χρήσεων γης στο ΥΔ Ηπείρου (EL05) .....

Πίνακας 3.3-2: Κατανομή ζήτησης ανά χρήση ύδατος στο Υδατικό Διαμέρισμα Ηπείρου (EL05) .....

Πίνακας 3.4-1: Ταυτότητα Εθνικής Αρμόδιας Αρχής.....

Πίνακας 3.4-2: Ταυτότητα Περιφερειακών Αρμόδιων Αρχών .....

Πίνακας 3.4-3: Ρόλος αρμόδιων αρχών για τη διαχείριση και προστασία των Υδάτων.....

Πίνακας 3.4-4: Λεκάνες Απορροής Ποταμών και Αρμόδια Αποκεντρωμένη Διοίκηση .....

Πίνακας 4.1-1: Αριθμός Επιφανειακών Υδατικών Συστημάτων στο ΥΔ Ηπείρου (EL05) ανά ΛΑΠ (2η Αναθεώρηση ΣΔΛΑΠ) .....

Πίνακας 4.1-2: Χαρακτηριστικά Μεσογειακού τύπου ποταμών, σύμφωνα με την Ευρωπαϊκή Απόφαση 2018/229/ΕΕ και την MED GIG .....

Πίνακας 4.1-3: Οριστικώς προσδιορισμένα ιδιαιτέρως τροποποιημένα και τεχνητά ποτάμια υδατικά συστήματα ανά ΛΑΠ στο Υδατικό Διαμέρισμα Ηπείρου (EL05).....

Πίνακας 4.1-4: Ποτάμια υδατικά συστήματα ανά ΛΑΠ του ΥΔ Ηπείρου (EL05).....

Πίνακας 4.1-5: Τύποι φυσικών λιμνών .....

Πίνακας 4.1-6: Λιμναία ΥΣ με νέα τυπολογία ανά ΛΑΠ του ΥΔ Ηπείρου (EL05).....

Πίνακας 4.1-7: Αβιοτικά χαρακτηριστικά των βαθιών Μεσογειακών ταμιευτήρων και του Ελληνικού τύπου ρηχών ταμιευτήρων.....

Πίνακας 4.1-8: Ποτάμια ΙΤΥΣ λιμναίου τύπου (ταμιευτήρες) με νέα τυπολογία ανά ΛΑΠ του ΥΔ Ηπείρου (EL05) .....

Πίνακας 4.1-9: Τυπολογία και κύριοι αβιοτικοί παράγοντες στα μεταβατικά ύδατα της Ελλάδας .....

Πίνακας 4.1-10: Κατάλογος και χαρακτηριστικά μεταβατικών ΥΣ ανά ΛΑΠ του ΥΔ Ηπείρου (EL05).....

Πίνακας 4.1-11: Κατάλογος και χαρακτηριστικά παράκτιων ΥΣ ανά ΛΑΠ του ΥΔ Ηπείρου (EL05) .....

Πίνακας 4.2-1: Υπόγεια υδατικά συστήματα ΥΔ Ηπείρου (EL05) .....

Πίνακας 4.3-1: Υδρομορφολογική κατάσταση ΙΤΥΣ-ΤΥΣ στο ΥΔ Ηπείρου (EL05) .....

Πίνακας 4.3-2: Εποπτική εικόνα του αριθμού και της κάλυψης των ιδιαιτέρως τροποποιημένων και των τεχνητών υδατικών συστημάτων στο Υδατικό Διαμέρισμα Ηπείρου (EL05).....

Πίνακας 4.3-3: Οριστικώς προσδιορισμένα ιδιαιτέρως τροποποιημένα και των τεχνητά υδατικά συστήματα ανά ΛΑΠ στο Υδατικό Διαμέρισμα Ηπείρου (EL05)....

Πίνακας 4.4-1: Υπόγεια Υδατικά Συστήματα ενταγμένα στο μητρώο προστατευόμενων περιοχών ΥΔ Ηπείρου (EL05) .....

Πίνακας 4.4-2: Ακτές κολύμβησης στο Υδατικό Διαμέρισμα Ηπείρου (EL05) .....

Πίνακας 4.4-3: Περιοχές Εσωτερικών υδάτων αναψυχής στο Υδατικό Διαμέρισμα Ηπείρου (EL05) .....

Πίνακας 4.4-4: Υπόγεια Υδατικά συστήματα που εμπίπτουν στην περιοχή Πεδιάδα Άρτας Πρέβεζας.....

Πίνακας 4.4-5: Ευαίσθητες Περιοχές στο ΥΔ Ηπείρου (EL05) .....

Πίνακας 4.4-6: Περιοχές δικτύου Natura 2000 στο Υδατικό Διαμέρισμα Ηπείρου (EL05) ...

Πίνακας 4.4-7: Άλλες περιοχές προστασίας του φυσικού περιβάλλοντος στο Υδατικό Διαμέρισμα Ηπείρου (EL05).....

Πίνακας 4.4-8: Περιοχές Ramsar στο Υδατικό Διαμέρισμα Ηπείρου (EL05).....

Πίνακας 4.4-9: Μικροί νησιωτικοί υγρότοποι Υδατικού Διαμερίσματος Ηπείρου (EL05) ....

Πίνακας 4.4-10: Προσδιορισθείσες προστατευόμενες περιοχές υδρόβιων ειδών οικονομικής σημασίας στο Υδατικό Διαμέρισμα Ηπείρου και τα αντίστοιχα ΥΣ.....

Πίνακας 5.1-1: Συνολικά ετήσια φορτία BOD5, N και P που εν δυνάμει απορρίπτονται από τις σημειακές πηγές ρύπανσης στο ΥΔ Ηπείρου (EL05) σε επιφανειακά και υπόγεια υδατικά συστήματα .....

Πίνακας 5.1-2: Συνολικά ετήσια φορτία BOD_5, N και P που σχετίζονται με τις σημειακές πηγές ρύπανσης στη ΛΑΠ Αώου (EL0511) .....

Πίνακας 5.1-3: Συνολικά ετήσια φορτία BOD_5, N και P που σχετίζονται με τις σημειακές πηγές ρύπανσης στη ΛΑΠ Καλαμά (EL0512) .....

Πίνακας 5.1-4: Συνολικά ετήσια φορτία BOD_5, N και P που σχετίζονται με τις σημειακές πηγές ρύπανσης στη ΛΑΠ Αχέροντα (EL0513) .....

Πίνακας 5.1-5: Συνολικά ετήσια φορτία BOD_5, N και P που σχετίζονται με τις σημειακές πηγές ρύπανσης στη ΛΑΠ Αράχθου (EL0514) .....

Πίνακας 5.1-6: Συνολικά ετήσια φορτία BOD_5, N και P που σχετίζονται με τις σημειακές πηγές ρύπανσης στη ΛΑΠ Λούρου (EL0546) .....

Πίνακας 5.1-7: Συνολικά ετήσια φορτία BOD_5, N και P που σχετίζονται με τις σημειακές πηγές ρύπανσης στη ΛΑΠ Κέρκυρας- Παξών (EL0534) .....

Πίνακας 5.2-1: : Συνολικά ετήσια φορτία BOD_5, N και P που παράγονται από διάχυτες πηγές ρύπανσης στο ΥΔ Ηπείρου (EL05) .....

Πίνακας 5.2-2: Συνολικά ετήσια φορτία BOD, N και P που εν δυνάμει απορρίπτονται από διάχυτες πηγές ρύπανσης και οδηγείται προς τα επιφανειακά και τα υπόγεια ΥΣ στο ΥΔ Ηπείρου (EL05) .....

Πίνακας 5.2-3: Συνολικά ετήσια φορτία BOD_5, N και P που εν δυνάμει απορρίπτονται από διάχυτες πηγές ρύπανσης στα Επιφανειακά Υδατικά Συστήματα της ΛΑΠ Αώου (EL0511) .....

Πίνακας 5.2-4: Συνολικά ετήσια φορτία BOD_5, N και P που εν δυνάμει απορρίπτονται από διάχυτες πηγές ρύπανσης στα Επιφανειακά Υδατικά Συστήματα της ρύπανσης στη ΛΑΠ Καλαμά (EL0512) .....

Πίνακας 5.2-5: Συνολικά ετήσια φορτία BOD_5, N και P που εν δυνάμει απορρίπτονται από διάχυτες πηγές ρύπανσης στα Επιφανειακά Υδατικά Συστήματα της ΛΑΠ Αχέροντα (EL0513) .....

Πίνακας 5.2-6: Συνολικά ετήσια φορτία BOD_5, N και P που εν δυνάμει απορρίπτονται από διάχυτες πηγές ρύπανσης στα Επιφανειακά Υδατικά Συστήματα της ΛΑΠ Αράχθου (EL0514) .....

Πίνακας 5.2-7: Συνολικά ετήσια φορτία BOD_5, N και P που εν δυνάμει απορρίπτονται από διάχυτες πηγές ρύπανσης στα Επιφανειακά Υδατικά Συστήματα της ΛΑΠ Λούρου (EL0546) .....

Πίνακας 5.2-8: Συνολικά ετήσια φορτία BOD_5, N και P που εν δυνάμει απορρίπτονται από διάχυτες πηγές ρύπανσης στα Επιφανειακά Υδατικά Συστήματα της ΛΑΠ Κέρκυρας- Παξών (EL0534) .....

Πίνακας 5.3-1: Αξιολόγηση υδρομορφολογικών πιέσεων/αλλοιώσεων των ποτάμιων, λιμναίων και μεταβατικών ΥΣ ΛΑΠ Αώου του ΥΔ Ηπείρου (EL05) .....

Πίνακας 5.3-2: Αξιολόγηση υδρομορφολογικών πιέσεων/αλλοιώσεων των ποτάμιων, λιμναίων και μεταβατικών ΥΣ ΛΑΠ Καλαμά του ΥΔ Ηπείρου (EL05) .....

Πίνακας 5.3-3: Αξιολόγηση υδρομορφολογικών πιέσεων/αλλοιώσεων των ποτάμιων, λιμναίων και μεταβατικών ΥΣ ΛΑΠ Αχέροντα του ΥΔ Ηπείρου (EL05) .....

Πίνακας 5.3-4: Αξιολόγηση υδρομορφολογικών πιέσεων/αλλοιώσεων των ποτάμιων, λιμναίων και μεταβατικών ΥΣ ΛΑΠ Αράχθου του ΥΔ Ηπείρου (EL05) .....

Πίνακας 5.3-5: Αξιολόγηση υδρομορφολογικών πιέσεων/αλλοιώσεων των ποτάμιων, λιμναίων και μεταβατικών ΥΣ άλλες ΛΑΠ Λούρου του ΥΔ Ηπείρου (EL05)

Πίνακας 5.3-6: Αξιολόγηση υδρομορφολογικών πιέσεων/αλλοιώσεων των ποτάμιων, λιμναίων και μεταβατικών ΥΣ άλλες ΛΑΠ Κέρκυρας- Παξών του ΥΔ Ηπείρου (EL05) .....

Πίνακας 5.3-7: Αξιολόγηση υδρομορφολογικών πιέσεων/αλλοιώσεων των παράκτιων ΥΣ του ΥΔ Ηπείρου (EL05) .....

Πίνακας 5.3-8: Εποπτική εικόνα του αριθμού και της κάλυψης επιφανειακών υδατικών συστημάτων ανά κατηγορία έντασης πίεσης υδρομορφολογικών αλλοιώσεων στο Υδατικό Διαμέρισμα Ηπείρου (EL05) .....

Πίνακας 5.4-1: Εποπτική εικόνα του αριθμού και της κάλυψης ποτάμιων και λιμναίων ΥΣ ανά κατηγορία έντασης πίεσης λόγω απόληψης στο Υδατικό Διαμέρισμα Ηπείρου (EL05) .....

Πίνακας 5.4-2: Ετήσιες απολήψεις νερού από τα επιφανειακά ΥΣ της ΛΑΠ Αώου (EL0511) .....

Πίνακας 5.4-3: Ετήσιες απολήψεις νερού από τα επιφανειακά ΥΣ της ΛΑΠ Καλαμά (EL0512) .....

Πίνακας 5.4-4: Ετήσιες απολήψεις νερού από τα επιφανειακά ΥΣ της ΛΑΠ Αχέροντα (EL0513) .....

Πίνακας 5.4-5: Ετήσιες απολήψεις νερού από τα επιφανειακά ΥΣ της ΛΑΠ Αράχθου (EL0514) .....

Πίνακας 5.4-6: Ετήσιες απολήψεις νερού από τα επιφανειακά ΥΣ της ΛΑΠ Λούρου (EL0546) .....

Πίνακας 5.4-7: Ετήσιες απολήψεις νερού από τα επιφανειακά ΥΣ της ΛΑΠ Κέρκυρας-Παξών (EL0534) .....

Πίνακας 5.4-8: Ετήσια τροφοδοσία και απολήψεις από τα υπόγεια υδατικά συστήματα του ΥΔ Ηπείρου (EL 05).....

Πίνακας 5.6-1: Συνολικά ετήσια επιφανειακά φορτία BOD_5, N και P που παράγονται από όλες τις πηγές ρύπανσης στην ΛΑΠ Αώου (EL0511) .....

Πίνακας 5.6-2: Συνολικά ετήσια επιφανειακά φορτία BOD_5, N και P που παράγονται από όλες τις πηγές ρύπανσης στην ΛΑΠ Καλαμά (EL0512).....

Πίνακας 5.6-3: Συνολικά ετήσια επιφανειακά φορτία BOD_5, N και P που παράγονται από όλες τις πηγές ρύπανσης στην ΛΑΠ Αχέροντα (EL0513) .....

Πίνακας 5.6-4: Συνολικά ετήσια επιφανειακά φορτία BOD_5, N και P που παράγονται από όλες τις πηγές ρύπανσης στην ΛΑΠ Αράχθου (EL0514) .....

Πίνακας 5.6-5: Συνολικά ετήσια επιφανειακά φορτία BOD_5, N και P που παράγονται από όλες τις πηγές ρύπανσης στην ΛΑΠ Λούρου (EL0546).....

Πίνακας 5.6-6: Συνολικά ετήσια επιφανειακά φορτία BOD_5, N και P που παράγονται από όλες τις πηγές ρύπανσης στην ΛΑΠ Κέρκυρας- Παξών (EL0534) .....

Πίνακας 5.7-1: Στατιστικά στοιχεία εκτίμησης κινδύνου μη επίτευξης στόχων επιφανειακών υδατικών συστημάτων της ΛΑΠ Αώου (EL0511)- Πλήθος ΥΣ.....

Πίνακας 5.7-2: Στατιστικά στοιχεία εκτίμησης κινδύνου μη επίτευξης στόχων επιφανειακών υδατικών συστημάτων της ΛΑΠ Καλαμά (EL0512) - Πλήθος ΥΣ .....

Πίνακας 5.7-3: Στατιστικά στοιχεία εκτίμησης κινδύνου μη επίτευξης στόχων επιφανειακών υδατικών συστημάτων της ΛΑΠ Αχέροντα (EL0513)- Πλήθος ΥΣ.....

Πίνακας 5.7-4: Στατιστικά στοιχεία εκτίμησης κινδύνου μη επίτευξης στόχων επιφανειακών υδατικών συστημάτων της ΛΑΠ Αράχθου (EL0514)- Πλήθος ΥΣ .....

Πίνακας 5.7-5: Στατιστικά στοιχεία εκτίμησης κινδύνου μη επίτευξης στόχων επιφανειακών υδατικών συστημάτων της ΛΑΠ Λούρου (EL0546)- Πλήθος ΥΣ .....

Πίνακας 5.7-6: Στατιστικά στοιχεία εκτίμησης κινδύνου μη επίτευξης στόχων επιφανειακών υδατικών συστημάτων της ΛΑΠ Κέρκυρας – Παξών (EL0534)- Πλήθος ΥΣ.

Πίνακας 5.7-7: Πίνακας ποιοτικής (χημικής) και ποσοτικής κατάστασης υπόγειων υδατικών συστημάτων στη ΛΑΠ Αώου (EL0511) .....

Πίνακας 5.7-8: Πίνακας ποιοτικής (χημικής) και ποσοτικής κατάστασης υπόγειων υδατικών συστημάτων στη ΛΑΠ Καλαμά (EL0512).....

Πίνακας 5.7-9: Πίνακας ποιοτικής (χημικής) και ποσοτικής κατάστασης υπόγειων υδατικών συστημάτων στη ΛΑΠ Αχέροντα (EL0513) .....

Πίνακας 5.7-10: Πίνακας ποιοτικής (χημικής) και ποσοτικής κατάστασης υπόγειων υδατικών συστημάτων στη ΛΑΠ Αράχθου (EL0514) .....

Πίνακας 7.4-2: Κατανομή περιβαλλοντικού Κόστους ανά χρήση ύδατος στις ΛΑΠ του ΥΔ Ηπείρου (EL05) .....

Πίνακας 8.1-1: Στόχοι οικολογικής κατάστασης / οικολογικού δυναμικού και χημικής κατάστασης επιφανειακών ΥΣ έως το 2027 .....

Πίνακας 8.1-2: Στόχοι ποσοτικής και χημικής κατάστασης ΥΥΣ μετά το 2027 .....

Πίνακας 8.2-1: Επιφανειακά ΥΣ στο Υδατικό Διαμέρισμα Ηπείρου (EL05) στα οποία εφαρμόζεται εξαίρεση από την επίτευξη καλής κατάστασης/καλού δυναμικού σύμφωνα με την Οδηγία και επεξήγηση της εξαίρεσης.....

Πίνακας 8.2-2: Υπόγεια ΥΣ στο Υδατικό Διαμέρισμα Ηπείρου (EL05) στα οποία εφαρμόζεται εξαίρεση από την επίτευξη καλής κατάστασης σύμφωνα με την Οδηγία και επεξήγηση της εξαίρεσης .....

Πίνακας 8.2-3: Συνοπτική απεικόνιση εξαιρέσεων Άρθρου 4.4 για το ΥΔ Ηπείρου (EL05)

Πίνακας 8.5-1: Έργα που είχαν ορισθεί και εγκριθεί ως αιτία εξαίρεσης συγκεκριμένων ποτάμιων ΥΣ στο πλαίσιο εφαρμογής του Άρθρου 4.7 της Οδηγίας 2000/60/ΕΚ από το 1ο ΣΔΛΑΠ (2013) του Υδατικού Διαμερίσματος Ηπείρου .....

Πίνακας 9.2-1: : Δράσεις σε εφαρμογή Ενωσιακών Οδηγιών .....

Πίνακας 9.2-2: Βασικά Μέτρα Άλλων Κατηγοριών.....

Πίνακας 9.2-3: Υδατικά συστήματα του ΥΔ Ηπείρου (EL05), για τα οποία κρίνεται απαραίτητη η λήψη συμπληρωματικών μέτρων .....

Πίνακας 9.2-4: Συμπληρωματικά μέτρα για την επίτευξη της καλής κατάστασης.....

Πίνακας 12-1: Κατηγορίες υδατικών συστημάτων ανά ΛΑΠ στο ΥΔ Ηπείρου (EL05) .....

Πίνακας 12-2:Τύποι επιφανειακών υδατικών συστημάτων ανά ΛΑΠ στο ΥΔ Ηπείρου (EL05) .....

Πίνακας 12-3: Αποτελέσματα αξιολόγησης της κατάστασης των υδατικών συστημάτων ανά ΛΑΠ στο ΥΔ Ηπείρου (EL05) .....

ΚΑΤΑΛΟΓΟΣ ΣΧΗΜΑΤΩΝ

Σχήμα 1.5-1:Οι στόχοι της Βιώσιμης Ανάπτυξης των Ηνωμένων Εθνών .....

Σχήμα 3.3-1: Κατανομή Ετήσιας ζήτησης μεταξύ των λεκανών απορροής στο Υδατικό Διαμέρισμα Ηπείρου (EL05).....

Σχήμα 3.4-1: Απεικόνιση αρμόδιων αρχών για την προστασία των υδάτων σε εθνικό, περιφερειακό και τοπικό επίπεδο .....

Σχήμα 5.1-1: Συνολικά ετήσια φορτία BOD_5, N και P που εν δυνάμει απορρίπτονται στα επιφανειακά ΥΣ των ΛΑΠ του ΥΔ05 από σημειακές πηγές ρύπανσης .....

Σχήμα 5.2-1: Συνολικά ετήσια φορτία BOD_5, N και P στις Λεκάνες Απορροής Ποταμών (EL0511), (EL0512), (EL0513), (EL0514), (EL0545), (EL0534) από διάχυτες πηγές ρύπανσης που δυνητικά καταλήγουν στα επιφανειακά υδατικά συστήματα .....

Σχήμα 5.4-1: Κατανομή ετήσιων απολήψεων νερού στο Υδατικό Διαμέρισμα Ηπείρου (EL05) .....

Σχήμα 5.4-2: Κατανομή ετήσιων απολήψεων νερού στη ΛΑΠ Αώου (EL0511) .....

Σχήμα 5.4-3: Κατανομή ετήσιων απολήψεων νερού στη ΛΑΠ Καλαμά (EL0512).....

Σχήμα 5.4-4: Κατανομή ετήσιων απολήψεων νερού στη ΛΑΠ Αχέροντα (EL0513) .....

Σχήμα 5.4-5: Κατανομή ετήσιων απολήψεων νερού στη ΛΑΠ Αράχθου (EL0514) .....

Σχήμα 5.4-6: Κατανομή ετήσιων απολήψεων νερού στη ΛΑΠ Λούρου (EL0546).....

Σχήμα 5.4-7: Κατανομή ετήσιων απολήψεων νερού στη ΛΑΠ Κέρκυρας – Παξών (EL0534)

Σχήμα 5.6-1: Συνολικά ετήσια επιφανειακά φορτία BOD_5, N και P στις Λεκάνες Απορροής Ποταμών (EL0511), (EL0512), (EL0513), (EL0514), (EL0546), (EL0534) από όλες τις πηγές ρύπανσης .....

Σχήμα 5.7-1: Εκτίμηση κινδύνου μη επίτευξης στόχων επιφανειακών υδατικών συστημάτων Λεκάνες Απορροής Ποταμών (EL0511), (EL0512), (EL0513), (EL0514), (EL0546), (EL0534) .....

Σχήμα 6.1-1: Κατηγορίες ποιοτικών στοιχείων που χρησιμοποιούνται για την αξιολόγηση της κατάστασης των επιφανειακών υδατικών συστημάτων.....

Σχήμα 6.1-2: Λογικό διάγραμμα ταξινόμησης της κατάστασης φυσικού υδατικού συστήματος και χρωματικός κώδικας για κάθε κλάση ποιότητας σύμφωνα με την Οδηγία 2000/60/ΕΚ .....

Σχήμα 6.1-3: Λόγος οικολογικής απόκλισης (EQR) .....

Σχήμα 6.1-4: Κατηγορίες αξιολόγησης της χημικής κατάστασης επιφανειακών υδατικών συστημάτων.....

Σχήμα 6.1-5: Διάγραμμα αξιολόγησης της συνολικής κατάστασης των επιφανειακών υδατικών συστημάτων.....

Σχήμα 6.1-6: Συνολικός αριθμός (%) ποτάμιων υδατικών συστημάτων ανά κατηγορία οικολογικής κατάστασης – δυναμικού στο ΥΔ Ηπείρου (EL05) .....

Σχήμα 6.1-7: Συνολικό μήκος (%) ποτάμιων υδατικών συστημάτων ανά κατηγορία οικολογικής κατάστασης – δυναμικού στο ΥΔ Ηπείρου (EL05) .....

Σχήμα 6.1-8: Συνολικός αριθμός (%) ποτάμιων υδατικών συστημάτων ανά κατηγορία χημικής κατάστασης – δυναμικού στο ΥΔ Ηπείρου (EL05) .....

Σχήμα 6.1-9: Συνολικό μήκος (%) ποτάμιων υδατικών συστημάτων ανά κατηγορία χημικής κατάστασης – δυναμικού στο ΥΔ Ηπείρου (EL05) .....

Σχήμα 6.1-10:Συνολικός αριθμός (%) λιμναίων ΥΣ ανά κατηγορία οικολογικής κατάστασης – δυναμικού στο ΥΔ Ηπείρου (EL05) .....

Σχήμα 6.1-11:Συνολική επιφάνεια (%) λιμναίων ΥΣ ανά κατηγορία οικολογικής κατάστασης – δυναμικού στο ΥΔ Ηπείρου (EL05) .....

Σχήμα 6.1-12:Συνολικός αριθμός (%) λιμναίων ΥΣ ανά κατηγορία χημικής κατάστασης στο ΥΔ Ηπείρου (EL05) .....

Σχήμα 6.1-13:Συνολική επιφάνεια (%) λιμναίων ΥΣ ανά κατηγορία χημικής κατάστασης στο ΥΔ Ηπείρου (EL05) .....

Σχήμα 6.1-14:Συνολικός αριθμός (%) ποτάμιων ΙΤΥΣ λιμναίου χαρακτήρα (ταμιευτήρων) ανά κατηγορία οικολογικής κατάστασης – δυναμικού στο ΥΔ Ηπείρου (EL05).

Σχήμα 6.1-15:Συνολική επιφάνεια (%) ποτάμιων ΙΤΥΣ λιμναίου χαρακτήρα (ταμιευτήρων) ανά κατηγορία οικολογικής κατάστασης – δυναμικού στο ΥΔ Ηπείρου (EL05).

Σχήμα 6.1-16:Συνολικός αριθμός (%) ποτάμιων ΙΤΥΣ λιμναίου χαρακτήρα (ταμιευτήρων) ανά κατηγορία χημικής κατάστασης στο ΥΔ Ηπείρου (EL05).....

Σχήμα 6.1-17:Συνολική επιφάνεια (%) ποτάμιων ΙΤΥΣ λιμναίου χαρακτήρα (ταμιευτήρων) ανά κατηγορία χημικής κατάστασης στο ΥΔ Ηπείρου (EL05).....

Σχήμα 6.1-18: Συνολικός αριθμός (%) μεταβατικών ΥΣ ανά κατηγορία οικολογικής κατάστασης – δυναμικού στο ΥΔ Ηπείρου (EL05).....

Σχήμα 6.1-19: Συνολική επιφάνεια (%) μεταβατικών ΥΣ ανά κατηγορία οικολογικής κατάστασης – δυναμικού στο ΥΔ Ηπείρου (EL05) .....

Σχήμα 6.1-20: Συνολικός αριθμός (%) μεταβατικών ΥΣ ανά κατηγορία χημικής κατάστασης στο ΥΔ Ηπείρου (EL05) .....

Σχήμα 6.1-21: Συνολική επιφάνεια (%) μεταβατικών ΥΣ ανά κατηγορία χημικής κατάστασης στο ΥΔ Ηπείρου (EL05).....

Σχήμα 6.1-22: Συνολικός αριθμός (%) παράκτιων ΥΣ ανά κατηγορία οικολογικής κατάστασης – δυναμικού στο ΥΔ Ηπείρου (EL05).....

Σχήμα 6.1-23: Συνολική επιφάνεια (%) παράκτιων ΥΣ ανά κατηγορία οικολογικής κατάστασης – δυναμικού στο ΥΔ Ηπείρου (EL05).....

Σχήμα 6.1-24: Συνολικός αριθμός (%) παράκτιων ΥΣ ανά κατηγορία χημικής κατάστασης στο ΥΔ Ηπείρου (EL05) .....

Σχήμα 6.1-25: Συνολική επιφάνεια (%) παράκτιων ΥΣ ανά κατηγορία χημικής κατάστασης στο ΥΔ Ηπείρου(EL05) .....

ΚΑΤΑΛΟΓΟΣ ΧΑΡΤΩΝ

Χάρτης 1.3-1: Τα Υδατικά Διαμερίσματα (ΥΔ) της Ελλάδας.....

Χάρτης 3.1-1: Λεκάνες Απορροής Ποταμού στο ΥΔ Ηπείρου (EL05) .....

Χάρτης 3.1-2: Κύριοι Ποταμοί στο ΥΔ Ηπείρου (EL05) .....

Χάρτης 3.1-3: Κύριες Λίμνες στο ΥΔ Ηπείρου (EL05).....

Χάρτης 3.2-1: Θέση του Υδατικού Διαμερίσματος Ηπείρου (EL05).....

Χάρτης 3.2-2: Μορφολογικός χάρτης του Υδατικού Διαμερίσματος Ηπείρου .....

Χάρτης 3.2-3: Υδρολιθολογικός χάρτης Υδατικού Διαμερίσματος Ηπείρου.....

Χάρτης 3.3-1: ΥΔ Ηπείρου – Περιφερειακές Ενότητες.....

Χάρτης 3.3-2: Χρήσεις γης ΥΔ Ηπείρου (EL05).....

Χάρτης 3.4-1: Διοικητική διαίρεση Αρμόδιας Αρχής .....

Χάρτης 4.1-1. Χάρτης επιφανειακών ΥΣ ΥΔ Ηπείρου (ΥΔ 05).....

Χάρτης 4.1-2: Χάρτης τυπολογίας ποτάμιων ΥΣ ΥΔ Ηπείρου (EL05).....

Χάρτης 4.1-3: Χάρτης τυπολογίας ποτάμιων ΙΤΥΣ λιμναίου χαρακτήρα και λιμναίων ΥΣ ΥΔ Ηπείρου (EL05) .....

Χάρτης 4.1-4: Χάρτης τυπολογίας μεταβατικών ΥΣ ΥΔ Ηπείρου (EL05).....

Χάρτης 4.2-1: Θέση και όρια υπόγειων υδατικών συστημάτων Ηπείρου (EL05) .....

Χάρτης 4.3-1: Εποπτική εικόνα των ιδιαιτέρως τροποποιημένων και των τεχνητών υδατικών συστημάτων στο Υδατικό Διαμέρισμα Ηπείρου (EL05) .....

Χάρτης 4.4-1: Προστατευόμενες περιοχές άντλησης νερού ανθρώπινης κατανάλωση στο Υδατικό Διαμέρισμα Ηπείρου .....

Χάρτης 4.4-2: Θεσμοθετημένες περιοχές ευπρόσβλητες στη Νιτρορύπανση στο Υδατικό Διαμέρισμα Ηπείρου (EL05) .....

Χάρτης 4.4-3: Θεσμοθετημένες περιοχές ευαίσθητες στην παρουσία θρεπτικών ουσιών στο Υδατικό Διαμέρισμα Ηπείρου (EL05) .....

Χάρτης 4.4-4: Περιοχές του δικτύου Natura 2000 στο Υδατικό Διαμέρισμα Ηπείρου (EL05) .....

Χάρτης 4.4-5: Άλλες περιοχές που προορίζονται για την προστασία οικοτόπων ή ειδών στο Υδατικό Διαμέρισμα Ηπείρου (EL05) .....

Χάρτης 4.4-6: Μικροί Νησιωτικοί Υγρότοποι Υδατικό Διαμέρισμα Ηπείρου (EL05) .....

Χάρτης 4.4-7: Προστατευόμενες περιοχές υδρόβιων ειδών οικονομικής σημασίας στο Υδατικό Διαμέρισμα Ηπείρου .....

Χάρτης 5.1-1: Σημειακές πιέσεις στο Υδατικό Διαμέρισμα Ηπείρου (EL05).....

Χάρτης 5.1-2: Τελική ετήσια ποσότητα ρύπων BOD_5, N και P (τόνοι/ έτος) από σημειακές πηγές ρύπανσης που εν δυνάμει απορρίπτονται στις υπολεκάνες των επιφανειακών ΥΣ της ΛΑΠ Αώου (EL0511).....

Χάρτης 5.1-3: Τελική ετήσια ποσότητα ρύπων BOD_5, N και P (τόνοι/έτος) από σημειακές πηγές ρύπανσης που εν δυνάμει απορρίπτονται στις υπολεκάνες των επιφανειακών ΥΣ της ΛΑΠ Καλαμά (EL0512) .....

Χάρτης 5.1-4: Τελική ετήσια ποσότητα ρύπων BOD_5, N και P (τόνοι/έτος) από σημειακές πηγές ρύπανσης που εν δυνάμει απορρίπτονται στις υπολεκάνες των επιφανειακών ΥΣ της ΛΑΠ Αχέροντα (EL0513) .....

Χάρτης 5.1-5: Τελική ετήσια ποσότητα ρύπων BOD_5, N και P (τόνοι/έτος) από σημειακές πηγές ρύπανσης που εν δυνάμει απορρίπτονται στις υπολεκάνες των επιφανειακών ΥΣ της ΛΑΠ Αράχθου (EL0514) .....

Χάρτης 5.1-6: Τελική ετήσια ποσότητα ρύπων BOD_5, N και P (τόνοι/έτος) από σημειακές πηγές ρύπανσης που εν δυνάμει απορρίπτονται στις υπολεκάνες των επιφανειακών ΥΣ της ΛΑΠ Λούρου (EL0546).....

Χάρτης 5.1-7: Τελική ετήσια ποσότητα ρύπων BOD_5, N και P (τόνοι/έτος) από σημειακές πηγές ρύπανσης που εν δυνάμει απορρίπτονται στις υπολεκάνες των επιφανειακών ΥΣ της ΛΑΠ Κέρκυρας- Παξών (EL0534) .....

Χάρτης 5.2-1: Τελική ετήσια ποσότητα ρύπων BOD_5, N και P (τόνοι/ έτος) που εν δυνάμει απορρίπτεται στις υπολεκάνες των επιφανειακών ΥΣ από διάχυτες πηγές ρύπανσης για τη ΛΑΠ Αώου (EL0511).....

Χάρτης 5.2-2: Τελική ετήσια ποσότητα ρύπων BOD_5, N και P (τόνοι/ έτος) που εν δυνάμει απορρίπτεται στις υπολεκάνες των επιφανειακών ΥΣ από διάχυτες πηγές ρύπανσης για τη ΛΑΠ Καλαμά (EL0512) .....

Χάρτης 5.2-3: Τελική ετήσια ποσότητα ρύπων BOD_5, N και P (τόνοι/ έτος) που εν δυνάμει απορρίπτεται στις υπολεκάνες των επιφανειακών ΥΣ από διάχυτες πηγές ρύπανσης για τη ΛΑΠ Αχέροντα (EL0513) .....

Χάρτης 5.2-4: Τελική ετήσια ποσότητα ρύπων BOD_5, N και P (τόνοι/ έτος) που εν δυνάμει απορρίπτεται στις υπολεκάνες των επιφανειακών ΥΣ από διάχυτες πηγές ρύπανσης για τη ΛΑΠ Αράχθου (EL0514) .....

Χάρτης 5.2-5: Τελική ετήσια ποσότητα ρύπων BOD_5, N και P (τόνοι/ έτος) που εν δυνάμει απορρίπτεται στις υπολεκάνες των επιφανειακών ΥΣ από διάχυτες πηγές ρύπανσης για τη ΛΑΠ Λούρου (EL0546) .....

Χάρτης 5.2-6: Τελική ετήσια ποσότητα ρύπων BOD_5, N και P (τόνοι/ έτος) που εν δυνάμει απορρίπτεται στις υπολεκάνες των επιφανειακών ΥΣ από διάχυτες πηγές ρύπανσης για τη ΛΑΠ Κέρκυρας- Παξών (EL0534).....

Χάρτης 5.6-1: Ετήσια συγκέντρωση ρύπων BOD_5, N και P (mg/l) από το σύνολο των πηγών ρύπανσης για το Υδατικό Διαμέρισμα Ηπείρου (EL05).....

Χάρτης 5.6-2: Εκτιμώμενη συνολική ένταση της πίεσης στο Υδατικό Διαμέρισμα της Ηπείρου (EL05) .....

Χάρτης 5.6-3: Ετήσια εισροή αζώτου στις καλλιέργειες (kg/ha/y) στο Υδατικό Διαμέρισμα της Ηπείρου (EL05) .....

Χάρτης 5.6-4: Ετήσια εισροή φωσφόρου στις καλλιέργειες (kg/ha/y) στο Υδατικό Διαμέρισμα της Ηπείρου (EL05) .....

Χάρτης 5.7-1: Κατάταξη των υδατικών συστημάτων Υδατικού Διαμερίσματος Ηπείρου σε σχέση με την πιθανότητα επίτευξης των περιβαλλοντικών στόχων της Οδηγίας 2000/60/ΕΚ.....

Χάρτης 6.1-1: Χάρτης ταξινόμησης της οικολογικής κατάστασης των επιφανειακών υδατικών συστημάτων του ΥΔ Ηπείρου (EL05).....

Χάρτης 6.1-2: Χάρτης ταξινόμησης της χημικής κατάστασης των επιφανειακών υδατικών συστημάτων του Ηπείρου (EL05).....

Χάρτης 6.1-3: Χάρτης ταξινόμησης της συνολικής κατάστασης των επιφανειακών υδατικών συστημάτων του ΥΔ Ηπείρου (EL05).....

Χάρτης 6.2-1: Χημική Κατάσταση ΥΥΣ του Υδατικού Διαμερίσματος Ηπείρου (EL05).....

Χάρτης 6.2-2: Ποσοτική Κατάσταση ΥΥΣ του Υδατικού Διαμερίσματος Ηπείρου (EL05).....

ΣΥΝΤΟΜΕΥΣΕΙΣ

AR	σε κίνδυνο (At Risk)
GIG	Geographical Intercallibration Group (Γεωγραφική Ομάδα Διαβαθμονόμησης)
KTM	Key Type Measure
MED-GIG	Γεωγραφική Ομάδα Διαβαθμονόμησης της Μεσογειακής οικοπεριοχής
PAR	πιθανόν σε κίνδυνο (Probably At Risk)
WFD	Water Framework Directive
WG ECOSTAT	Ομάδα Εργασίας για την Οικολογική Κατάσταση
ΑΑΤ	Ανώτερες Αποδεκτές Τιμές
ΒΤΜ	Βασικός Τύπος Μέτρου
ΓΔΥ	Γενική Διεύθυνση Υδάτων
ΓΟΕΒ	Γενικός Οργανισμός Εγγείων Βελτιώσεων
ΔΑΟΚ	Διεύθυνση Αγροτικής Οικονομίας & Κτηνιατρικής
ΔΕΥΑ	Δημοτικές Επιχειρήσεις Ύδρευσης Αποχέτευσης
ΕΕ	Ευρωπαϊκή Ένωση
ΕΓΥ	Ειδική Γραμματεία Υδάτων (νυν ΓΔΥ)
ΕΕΛ	Εγκατάσταση Επεξεργασίας Λυμάτων
ΕΚ	Ευρωπαϊκή Κοινότητα
ΕΜΕΚΑ	Επιτροπή Μελέτης των Επιπτώσεων της Κλιματικής Αλλαγής
ΕΜΣΥ	Εθνικό Μητρώο Σημείων Υδροληψίας
ΕΟΚ	Ευρωπαϊκή Οικονομική Κοινότητα
ΕΣΠΑ	Εθνικό Στρατηγικό Πλαίσιο Αναφοράς
ΕΣΠΚΑ	Εθνική Στρατηγική για την Προσαρμογή στη Κλιματική Αλλαγή
ΕΥΣ	Επιφανειακό Υδατικό Σύστημα
ΖΕΠ	Ζώνη Ειδικής Προστασίας
ΙΤΥΣ	Ιδιαιτέρως Τροποποιημένα Υδατικά Συστήματα
ΚΚ	Καθοδηγητικό Κείμενο
ΚΥΑ	Κοινή Υπουργική Απόφαση
ΛΑΠ	Λεκάνες Απορροής Ποταμών – Υδρολογικές Λεκάνες των κύριων ποταμών της χώρας (Υποδιαίρεση της ΠΛΑΠ)
Ν	Νόμος
ΟΠΘΣ	Οδηγία Πλαίσιο για τη Θαλάσσια Στρατηγική

ΟΠΕΚΕΠΕ	Οργανισμός Πληρωμών και Ελέγχου Κοινοτικών Ενισχύσεων Προσανατολισμού και Εγγυήσεων
ΟΠΥ	Οδηγία Πλαίσιο για τα Ύδατα (2000/60/ΕΚ)
Οδηγία	Οδηγία Πλαίσιο για τα Ύδατα (2000/60/ΕΚ)
ΟΤΑ	Οργανισμός Τοπικής Αυτοδιοίκησης
ΠΑΑ	Πρόγραμμα Αγροτικής Ανάπτυξης
πΓΔΜ	πρώην Γιουγκοσλαβική Δημοκρατία της Μακεδονίας
ΠΔ	Προεδρικό Διάταγμα
ΠΕ	Περιφερειακή Ενότητα
ΠΛΑΠ	Περιοχή Λεκανών Απορροής Ποταμών (Ταυτίζεται με το Υδατικό Διαμέρισμα)
ΠΟΑΥ	Περιοχή Οργανωμένης Ανάπτυξης Υδατοκαλλιεργειών
ΠΠΠ	Πρότυπα Ποιότητας Περιβάλλοντος
ΣΔΚΠ	Σχέδιο Διαχείρισης Κινδύνων Πλημμύρας
ΣΔΛΑΠ/ΣΔ	Σχέδιο Διαχείρισης Λεκανών Απορροής Ποταμού
ΣΜΠΕ	Στρατηγική Μελέτη Περιβαλλοντικών Επιπτώσεων
ΣΠΕ	Στρατηγική Περιβαλλοντική Εκτίμηση
ΤΚΣ	Τόπος Κοινοτικής Σημασίας
ΤΟΕΒ	Τοπικός Οργανισμός Εγγείων Βελτιώσεων
ΤτΕ	Τράπεζα της Ελλάδος
ΤΥΣ	Τεχνητό Υδατικό Σύστημα
ΥΑ	Υπουργική Απόφαση
ΥΔ	Υδατικό Διαμέρισμα
ΥΜΕΠΕΡΑΑ	Υποδομές Μεταφορών, Περιβάλλον & Αειφόρος Ανάπτυξη
ΥΠΑΑΤ	Υπουργείο Αγροτικής Ανάπτυξης & Τροφίμων
ΥΠΕΝ	Υπουργείο Περιβάλλοντος & Ενέργειας
ΥΥΣ	Υπόγειο Υδατικό Σύστημα
ΥΣ	Υδατικό Σύστημα
ΦΕΚ	Φύλλο Εφημερίδας της Κυβερνήσεως
ΧΥΤΑ	Χώρος Υγειονομικής Ταφής Απορριμμάτων

1 ΕΙΣΑΓΩΓΗ - 2η ΑΝΑΘΕΩΡΗΣΗ ΤΟΥ ΣΧΕΔΙΟΥ ΔΙΑΧΕΙΡΙΣΗΣ ΛΕΚΑΝΩΝ ΑΠΟΡΡΟΗΣ ΠΟΤΑΜΩΝ

1.1 Εισαγωγή

Η Ευρωπαϊκή Ένωση διαθέτει από τις αρχές του 2000 μια νέα πολιτική για τη διαχείριση των υδατικών πόρων. Βασικό εργαλείο προώθησης της νέας πολιτικής είναι η Οδηγία Πλαίσιο 2000/60/ΕΚ για τα Ύδατα.

Η εναρμόνιση της ελληνικής νομοθεσίας με την Οδηγία Πλαίσιο 2000/60/ΕΚ έγινε με το ν. 3199/2003 (ΦΕΚ Α’ 280) και το Π.Δ. 51/2007 (ΦΕΚ Α΄ 54).). Με τις διατάξεις αυτές, όπως αυτές τροποποιήθηκαν και ισχύουν, ενσωματώνονται στην εθνική νομοθεσία οι βασικές έννοιες της Οδηγίας για τους υδατικούς πόρους και ταυτόχρονα συγκροτείται η νέα διοικητική δομή και καθορίζονται οι αρμοδιότητες των επιμέρους φορέων, τόσο σε εθνικό όσο και σε περιφερειακό επίπεδο.

Προτεραιότητα και αναγκαίο βήμα για την εφαρμογή της Οδηγίας στη χώρα μας αποτέλεσε η κατάρτιση των Σχεδίων Διαχείρισης Λεκανών Απορροής Ποταμών των 14 Υδατικών Διαμερισμάτων (ΥΔ) της χώρας. Τα όρια των Λεκανών Απορροής Ποταμών (ΛΑΠ) έχουν καθορισθεί με την υπ’ αριθμ. οικ. 706/2010 Απόφαση της Εθνικής Επιτροπής Υδάτων (ΦΕΚ 1383/Β΄/02-09-2010 και ΦΕΚ 1572/Β΄/28-09-2010 διόρθωσης του Παραρτήματος ΙΙ) και όπως αυτή ισχύει με την έγκριση των εκάστοτε Σχεδίων Διαχείρισης.

Σύμφωνα με την παράγραφο 4 του άρθρου 7 του ν.3199/2003, όπως τροποποιήθηκε με το άρθρο 32 του ν. 5037/2023, το «Σχέδιο Διαχείρισης Λεκάνης Απορροής Ποταμών» εγκρίνεται με Πράξη του Υπουργικού Συμβουλίου, ύστερα από γνώμη/εισήγηση του Υπουργού Περιβάλλοντος και Ενέργειας και ισχύει για έξι (6) χρόνια ή μέχρι την αναθεώρησή του. Σύμφωνα με το ίδιο άρθρο, κάθε Αποκεντρωμένη Διοίκηση εκπονεί Σχέδιο Διαχείρισης για την Περιοχή Λεκάνης Απορροής Ποταμών (Υδατικό Διαμέρισμα) αρμοδιότητάς της. Για το Υδατικό Διαμέρισμα για το οποίο είναι συναρμόδιες δυο ή περισσότερες Αποκεντρωμένες Διοικήσεις, το Σχέδιο Διαχείρισης Λεκάνης Απορροής Ποταμών (ΣΔΛΑΠ) καταρτίζεται από κοινού, εκτός αν ορίζεται διαφορετικά στην απόφαση της παρ. 3 του άρθρου 5 του ν.3199/2003, όπως τροποποιήθηκε με το άρθρο 29 του ν. 5037/2023. Μετά από αίτημα του Γραμματέα της Αποκεντρωμένης Διοίκησης, το Σχέδιο Διαχείρισης είναι δυνατόν να καταρτίζεται ή να τροποποιείται από τη Γενική Διεύθυνση Υδάτων του Υπουργείου Περιβάλλοντος και Ενέργειας. Στην περίπτωση αυτή, κατά την κατάρτιση, τελική επεξεργασία ή αναθεώρηση του Σχεδίου Διαχείρισης, η Γενική Διεύθυνση Υδάτων συνεργάζεται με την αρμόδια Διεύθυνση Υδάτων της οικείας Αποκεντρωμένης Διοίκησης.
Το ΣΔΛΑΠ περιέχει όλα τα στοιχεία, πληροφορίες και εκτιμήσεις που είναι απαραίτητα για την προστασία και διαχείριση των υδάτων σύμφωνα με τις κατευθύνσεις και τη μεθοδολογία που ορίζει η Γενική Διεύθυνση Υδάτων του Υπουργείου Περιβάλλοντος και Ενέργειας. Το περιεχόμενο των ΣΔΛΑΠ. καθορίζεται με το ΠΔ 51/ 2007 (Α’ 54).

Τα Σχέδια Διαχείρισης Λεκανών Απορροής Ποταμών των ΥΔ της Χώρας αναθεωρούνται και ενημερώνονται ανά εξαετία. Τα πρώτα Σχέδια Διαχείρισης, που έχουν εγκριθεί, αφορούσαν στον 1ο Κύκλο Διαχείρισης (2009-2015)και ίσχυαν μέχρι την αναθεώρησή τους. Τα Σχέδια Διαχείρισης που καταρτίστηκαν με την 1η Αναθεώρηση των Σχεδίων Διαχείρισης των Λεκανών Απορροής Ποταμών των 14 Υδατικών Διαμερισμάτων της χώρας, σύμφωνα με τις προδιαγραφές της Οδηγίας 2000/60/ΕΚ, αφορούσαν στον 2ο Κύκλο Διαχείρισης (2016-2021) και ίσχυαν μέχρι την αναθεώρησή τους. Τα Σχέδια Διαχείρισης που καταρτίζονται με τη 2η Αναθεώρηση των Σχεδίων Διαχείρισης των Λεκανών Απορροής Ποταμών των 14 Υδατικών Διαμερισμάτων της χώρας, σύμφωνα με τις προδιαγραφές της Οδηγίας 2000/60/ΕΚ, αφορούν στον 3ο Κύκλο Διαχείρισης (2022-2027) και ισχύουν μέχρι την αναθεώρησή τους.

1.2 Θεσμικό πλαίσιο

Η Οδηγία 2000/60/ΕΚ, γνωστή ως Οδηγία Πλαίσιο για τα Ύδατα (ΟΠΥ) που τέθηκε σε ισχύ στις 22 Δεκεμβρίου 2000, θέσπισε, για πρώτη φορά, πλαίσιο για την προστασία των επιφανειακών, υπογείων και παράκτιων/μεταβατικών υδάτων συνολικά σε επίπεδο Λεκάνης Απορροής Ποταμού (ΛΑΠ).

Η Οδηγία 2000/60/ΕΚ αποτελεί μια συνολική και καινοτόμο προσπάθεια προστασίας και διαχείρισης των υδατικών πόρων και συνιστά το πιο βασικό θεσμικό εργαλείο που εισάγεται στον τομέα των υδάτων, σε επίπεδο Ευρωπαϊκής Ένωσης (ΕΕ). Συνδυάζει ποιοτικούς, οικολογικούς και ποσοτικούς στόχους για την προστασία των εσωτερικών επιφανειακών (ποταμών και λιμνών), των μεταβατικών, των παράκτιων και των υπόγειων υδάτων και θέτει ως κεντρική ιδέα την ολοκληρωμένη διαχείρισή τους στη γεωγραφική κλίμακα των Λεκανών Απορροής Ποταμών. Επιπλέον, επαναπροσδιορίζει την έννοια της Λεκάνης Απορροής Ποταμού, η οποία περιλαμβάνει επίσης τα δέλτα, τις εκβολές ποταμών και τα παράκτια οικοσυστήματα.

Παράλληλα, αντιμετωπίζονται συνολικά όλες οι χρήσεις και υπηρεσίες ύδατος, συνυπολογίζοντας την αξία του νερού για το περιβάλλον, την υγεία, την ανθρώπινη κατανάλωση και την κατανάλωση σε παραγωγικούς τομείς. Η Οδηγία ενισχύει και διασφαλίζει τη συμμετοχή του κοινού με τη δημιουργία συστηματικών και ουσιαστικών διαδικασιών διαβούλευσης. Παράλληλα, προωθεί την αειφόρο και ολοκληρωμένη διαχείριση των διασυνοριακών λεκανών απορροής ποταμών. Στο ίδιο πλαίσιο, η Οδηγία 2000/60/ΕΚ δημιουργεί και εισάγει νέες προσεγγίσεις στην αντιμετώπιση κινδύνων από τις πλημμύρες και την ξηρασία.

Το θεσμικό πλαίσιο της Ελλάδας έχει εναρμονισθεί με την Οδηγία 2000/60/ΕΚ, με τις ακόλουθες νομοθετικές διατάξεις:

1. Τον ν. 3199/09.12.2003 (ΦΕΚ Α’ 280) για την «προστασία και διαχείριση των υδάτων - εναρμόνιση με την Οδηγία 2000/60/ΕΚ του Ευρωπαϊκού Κοινοβουλίου και του Συμβουλίου της 23ης Οκτωβρίου 2000», όπως τροποποιήθηκε και ισχύει. Σημειώνεται ότι οι κύριες τροποποιήσεις του έγιναν το 2013 με το Νόμο 4117/04.02.2013 (ΦΕΚ Α’ 29) «Κύρωση της από 31 Οκτωβρίου 2012 Πράξης Νομοθετικού Περιεχομένου “Τροποποίηση της παρ. 16 του άρθρου 49 του ν. 4030/2011 «Νέος τρόπος έκδοσης αδειών δόμησης, ελέγχου κατασκευών και λοιπές διατάξεις (Α΄ 249)” και λοιπές διατάξεις του Υπουργείου Περιβάλλοντος, Ενέργειας και Κλιματικής Αλλαγής» και το 2014 με το Νόμο 4315/24.12.2014 (ΦΕΚ Α’ 269) «Πράξεις εισφοράς σε γη και σε χρήμα - Ρυμοτομικές απαλλοτριώσεις και άλλες διατάξεις», με τον ν. 4423/2016 (ΦΕΚ 182/Α/2016) «Δασικές Συνεταιριστικές Οργανώσεις και άλλες διατάξεις», άρθρο 53, το οποίο αφορά στη σύσταση του Συμβουλίου Υδάτων της Αποκεντρωμένης Διοίκησης και το 2018 με το Νόμο 4519/ (ΦΕΚ 25/Α/20.2.2018) «Φορείς Διαχείρισης Προστατευόμενων Περιοχών και άλλες διατάξεις». Η τελευταία τροποποίηση έγινε το 2023 με τον Νόμο 5037/28.03.2023 (ΦΕΚ Α΄78) «Μετονομασία της Ρυθμιστικής Αρχής Ενέργειας σε Ρυθμιστική Αρχή Αποβλήτων, Ενέργειας και Υδάτων και διεύρυνση του αντικειμένου της με αρμοδιότητες επί των υπηρεσιών ύδατος και της διαχείρισης αστικών αποβλήτων, ενίσχυση της υδατικής πολιτικής- Εκσυγχρονισμός της νομοθεσίας για τη χρήση και παραγωγή ηλεκτρικής ενέργειας από ανανεώσιμες πηγές μέσω της ενσωμάτωσης των Οδηγιών ΕΕ 2018/2001 και 2019/944- Ειδικότερες διατάξεις για τις ανανεώσιμες πηγές ενέργειας και την προστασία του περιβάλλοντος».

2. Το Προεδρικό Διάταγμα υπ' αριθμ. 51/08.03.2007 (ΦΕΚ Α’ 54) "Καθορισμός μέτρων και διαδικασιών για την ολοκληρωμένη προστασία και διαχείριση των υδάτων σε συμμόρφωση με τις διατάξεις της Οδηγίας 2000/60/ΕΚ «για τη θέσπιση πλαισίου κοινοτικής δράσης στον τομέα της πολιτικής των υδάτων» του Ευρωπαϊκού Κοινοβουλίου και του Συμβουλίου της 23ης Οκτωβρίου 2000", κατ' εξουσιοδότηση των διατάξεων του Άρθρου 15, παράγραφος 1 του Νόμου 3199/2003 όπως τροποποιήθηκε και ισχύει. Σημειώνεται ότι οι τροποποιήσεις του ΠΔ

51/2007 έγιναν με τρεις (3) Κοινές Υπουργικές Αποφάσεις το 2010, 2011, 2013 [ΚΥΑ υπ’ αριθμ. 51354/2641/Ε103/10 (ΦΕΚ 1909 Β/8-12-2010) περι τροποποίησης του παραρτήματος ΙΧ του ΠΔ 51/2007, ΚΥΑ υπ’ αριθμ. 48416/2037/Ε.103/2011 (ΦΕΚ 2516/Β/2011) περί τροποποίησης του άρθρ. 12 του ΠΔ 51/2007, ΚΥΑ υπ’ αριθμ.. οικ.178960/16 (ΦΕΚ 1635 Β/09-06-2016) περί τροποποίησης του Παραρτήματος ΙΙΙ του ΠΔ 51/2007] και με το ν.4117/2013(ΦΕΚ Α’ 29) «Κύρωση της από 31 Οκτωβρίου 2012 Πράξης Νομοθετικού Περιεχομένου «Τροποποίηση της παρ. 16 του άρθρου 49 του ν. 4030/2011 «Νέος τρόπος έκδοσης αδειών δόμησης, ελέγχου κατασκευών και λοιπές διατάξεις (Α΄ 249)» περί τροποποίησης του άρθρ. 8 του ΠΔ 51/2007 και με το ν. 5037/28.03.2023 (ΦΕΚ Α’ 78/28.03.2023).

Κατ' εξουσιοδότηση των διατάξεων του ν. 3199/2003 και του ΠΔ 51/2007, όπως έχουν τροποποιηθεί και ισχύουν έχουν εκδοθεί οι παρακάτω Αποφάσεις:

1. Η ΚΥΑ 47630/16.11.2005 (ΦΕΚ Β’ 1688) «Διάρθρωση της Διεύθυνσης Υδάτων της Περιφέρειας», με την οποία συγκροτήθηκαν οι Διευθύνσεις Υδάτων των 13 Περιφερειών της χώρας, όπως αυτή ισχύει μετά το ν.3852/2010 (ΦΕΚ Α΄ 87) «Νέα Αρχιτεκτονική της Αυτοδιοίκησης και της Αποκεντρωμένης Διοίκησης – Πρόγραμμα Καλλικράτης» και τα κατ’ εξουσιοδότηση αυτού Προεδρικά Διατάγματα περί Οργανισμών των Αποκεντρωμένων Διοικήσεων της χώρας.

2. Η ΚΥΑ 49139/24.11.2005 (ΦΕΚ Β’ 1695), «Οργάνωση της Κεντρικής Υπηρεσίας Υδάτων του Υπουργείου Περιβάλλοντος, Χωροταξίας και Δημοσίων Έργων», όπως αυτή αντικαταστάθηκε με την ΚΥΑ 322/21.03.2013 (ΦΕΚ Β΄ 679) «Οργάνωση της Ειδικής Γραμματείας Υδάτων του Υπουργείου Περιβάλλοντος, Ενέργειας και Κλιματικής Αλλαγής» και τελικά ισχύει με τα ΠΔ 132/2017 (ΦΕΚ Α΄ 160) «Οργανισμός Υπουργείου Περιβάλλοντος και Ενέργειας», το οποίο καθορίζει τους Στρατηγικούς σκοπούς της ΕΓΥ και τη διάρθρωσή της (Κεφ.Ζ) καθώς και με τα Π.Δ. 84/2019 (ΦΕΚ Α’ 123/17.07.2019), ΠΔ 29/2022 (ΦΕΚ Α΄77) (Α’ 160).

3. ΚΥΑ 140384/19.08.2011 (ΦΕΚ Β’ 2017) «Ορισμός Εθνικού Δικτύου Παρακολούθησης της ποιότητας και της ποσότητας των υδάτων με καθορισμό των θέσεων (σταθμών) μετρήσεων και των φορέων που υποχρεούνται στη λειτουργία τους, κατά το άρθρο 4, παράγραφος 4 του ν.3199/2003», όπως τροποποιήθηκε από την ΚΥΑ Αριθμ. ΥΠΕΝ/ΔΠΔΥΠ/107168/1444 (ΦΕΚ 5384/Β/19.9.2021).

4. Κ.Υ.Α. αριθμ. οικ. 145026/10.1.2014 Σύσταση, διαχείριση και λειτουργία Εθνικού Μητρώου Σημείων Υδροληψίας (Ε.Μ.Σ.Υ.) από Επιφανειακά και Υπόγεια Υδατικά Συστήματα – Κωδικοποιημένη, όπως τροποποιήθηκε με την 145893/12.5.2014, την 146896/17.10.2014 και την 140424/6.3.2017.

5. ΚΥΑ 146896/27.10.2014 (ΦΕΚ Β’ 2878 και Β’ 3142) «Κατηγορίες αδειών χρήσης και εκτέλεσης έργων αξιοποίησης των υδάτων. Διαδικασία και όροι έκδοσης των αδειών, περιεχόμενο και διάρκεια ισχύος τους και άλλες συναφείς διατάξεις», όπως τροποποιήθηκε με τις ΚΥΑ οικ.101123/10.07.2015 (ΦΕΚ Β΄ 1435) και οικ.170766/22.01.2016 (ΦΕΚ Β΄ 69) και την ΚΥΑ υπ’ αριθμ. οικ. 140424/06-03-2017 (ΦΕΚ Β΄ 814) και ισχύει, και με την οποία αντικαταστάθηκαν οι ΚΥΑ 43504/05.12.2005 (ΦΕΚ Β’ 1784), ΚΥΑ 150559/10.06.2011 (ΦΕΚ Β’ 1440) και υπ’ αριθμ. ΥΠΕΝ/ΔΠΔΥΠ/36530/398/20 (ΦΕΚ 1562 Β/24-4-2020).

6. ΚΥΑ ΥΠΕΝ/ΔΠΔΥΠ/107168/1444/2021 (ΦΕΚ Β’ 5384) “Αναθεώρηση του Εθνικού Δικτύου Παρακολούθησης της ποιότητας και της ποσότητας των υδάτων με καθορισμό των σταθμών παρακολούθησης και των υπόχρεων Φορέων για τη λειτουργία τους, σύμφωνα με το άρθρο 4, παρ. 4 του ν. 3199/2003 (Α' 280). Αντικατάσταση της υπ' αρ. 140384/2011 (Β' 2017) κοινής υπουργικής απόφασης”.

7. Απόφαση υπ’ αριθμ. οικ. 706/16.07.2010 της Εθνικής Επιτροπής Υδάτων (ΦΕΚ Β’ 1383/2010) «Καθορισμός των Λεκανών Απορροής Ποταμών της χώρας και ορισμού των αρμόδιων Περιφερειών για τη διαχείριση και προστασία τους», όπως διορθώθηκε με το ΦΕΚ

1572/Β΄/2010 και όπως αυτή ισχύει μετά την έγκριση των Πρώτων Σχεδίων Διαχείρισης Λεκανών Απορροής Ποταμών των 14 Υδατικών Διαμερισμάτων της χώρας.

8. Απόφαση Αριθμ. οικ. 1005/2013 (ΦΕΚ Β’ 2292/2013) της Εθνικής Επιτροπής Υδάτων με την οποία εγκρίθηκε το πρώτο Σχέδιο Διαχείρισης ΛΑΠ Ηπείρου.

9. Απόφαση Αριθμ. οικ. 907/21.12.2017 (ΦΕΚ Β’ 4664/29.12.2017) της Εθνικής Επιτροπής Υδάτων με την οποία εγκρίθηκε η 1η Αναθεώρηση του Σχεδίου Διαχείρισης ΛΑΠ Ηπείρου.

10. Οι γενικοί κανόνες κοστολόγησης και τιμολόγησης υπηρεσιών ύδατος όπως αυτοί ισχύουν, σύμφωνα με τον ν. 5037/28.03.2023 (ΦΕΚ Α’ 78) και την ΚΥΑ ΥΠΕΝ/ΔΣΔΥΥ/53924/460/2023 (ΦΕΚ Β’ 3309).

Άμεσα συναφές με την εφαρμογή της Οδηγίας 2000/60/ΕΚ είναι και το θεσμικό πλαίσιο, με το οποίο ενσωματώθηκε, στο Εθνικό δίκαιο, η ενωσιακή νομοθεσία για την προστασία των υδάτων, όπως ορίζεται στο Παράρτημα VI της Οδηγίας (Μέρος Α) και τυχόν άλλες διατάξεις του Εθνικού δικαίου που σχετίζονται με θέματα προστασίας και διαχείρισης υδατικών πόρων:

i. Ν.1650/1986 (ΦΕΚ Α’ 160), με τον οποίο ενσωματώθηκε στο εθνικό δίκαιο η Οδηγία 85/337/ΕΟΚ «για την εκτίμηση των επιπτώσεων ορισμένων σχεδίων δημοσίων και ιδιωτικών έργων στο περιβάλλον», όπως τροποποιήθηκε και ισχύει, καθώς και η μεταγενέστερη σχετική διάταξη ν.3010/2002 (ΦΕΚ Α’ 91) «Εναρμόνιση του ν. 1650/86 με τις οδηγίες 97/11/ΕΚ και 96/61/ΕΚ, διαδικασία οριοθέτησης και ρυθμίσεις θεμάτων για τα υδατορέματα και άλλες διατάξεις για την ενσωμάτωση της οδηγίας 97/11/ΕΚ “περί τροποποιήσεως της οδηγίας 85/337/ΕΟΚ για την εκτίμηση των επιπτώσεων ορισμένων σχεδίων δημοσίων και ιδιωτικών έργων στο περιβάλλον” αλλά και της οδηγίας 96/61/ΕΚ “σχετικά με την ολοκληρωμένη πρόληψη και έλεγχο της ρύπανσης”».

ii. Ν. 3983/2011 (ΦΕΚ Α΄ 144) "Εθνική Στρατηγική για τη προστασία και διαχείριση του θαλασσίου περιβάλλοντος" και η υπ’ αριθμ. 1175/2012 (ΦΕΚ Β΄2939) Απόφαση του Αναπληρωτή ΥΠΕΚΑ «Έγκριση περιβαλλοντικών στόχων και δεικτών για τα θαλάσσια ύδατα, σύμφωνα με την παρ. 3 του άρθρου 10 του ν. 3983/2011», η υπ’ αριθμ. 126635/2016 Απόφαση του Αν. Υ.Π.ΕΝ. (ΦΕΚ Β΄3799/25.11.2016) «Έγκριση των προγραμμάτων παρακολούθησης για τη συνεχή εκτίμηση των θαλασσίων υδάτων του άρθρου 11 του ν.3983/2011», καθώς και η ΚΥΑ οικ. 126856/2017 (ΦΕΚ Β΄ 11/11-1-2017) «Ορισμός αρμόδιων φορέων για την παρακολούθηση για την παρακολούθηση της ποιότητας των θαλασσίων υδάτων και καθορισμός των υποχρεώσεών τους, σύμφωνα με το άρθρο 19, παρ. 1 του ν.3983/2011».

iii. Ν. 4036/27.01.2012 (ΦΕΚ Α’ 8) «Διάθεση γεωργικών φαρμάκων στην αγορά, ορθολογική χρήση αυτών και συναφείς διατάξεις» για την έγκριση και έλεγχο φυτοπροστατευτικών προϊόντων, προς εφαρμογή των Κ 1107/2009, Κ 396/2005 και της Οδηγίας 2009/128/ΕΚ, σχετικά με τη διάθεση φυτοπροστατευτικών προϊόντων στην αγορά και την κατάργηση των οδηγιών 79/117/ΕΟΚ και 91/414/ΕΟΚ του Συμβουλίου όπως τροποποιήθηκε και ισχύει.

iv. Ν.4258/14.04.2014 (ΦΕΚ Α’ 94) για την «Διαδικασία Οριοθέτησης και ρυθμίσεις θεμάτων για τα υδατορέματα – ρυθμίσεις Πολεοδομικής νομοθεσίας και άλλες διατάξεις», όπως έχει τροποποιηθεί και ισχύει, και η ΚΥΑ 140055/2017 με «Διαδικασία Οριοθέτησης και ρυθμίσεις θεμάτων για τα υδατορέματα – ρυθμίσεις Πολεοδομικής νομοθεσίας και άλλες διατάξεις» (ΦΕΚ Β΄ 428).

v. Ν. 4685/2020 (ΦΕΚ Α’ 92) «Εκσυγχρονισμός περιβαλλοντικής νομοθεσίας και ενσωμάτωση στην ελληνική νομοθεσία των Οδηγιών 2018/844 και 2019/692 του Ευρωπαϊκού Κοινοβουλίου και του Συμβουλίου και Λοιπές διατάξεις» , όπως τροποποιήθηκε από το ν. 4951/2022 (ΦΕΚ 129Α/04-07-2022) και τον ν. 4964/2022 (ΦΕΚ 150Α/30-07-2022), τον ν. 5037/2023 (ΦΕΚ Α’ 58/28.3.2023) και τον ν. 5069/2023 (ΦΕΚ 193/Α` 28.11.2023).

vi. Ν. 4819/2021 (ΦΕΚ Α’ 129) «Ολοκληρωμένο πλαίσιο για τη διαχείριση των αποβλήτων - Ενσωμάτωση των Οδηγιών 2018/ 851 και 2018/852 του Ευρωπαϊκού Κοινοβουλίου και του

Συμβουλίου της 30ής Μαΐου 2018 για την τροποποίηση της Οδηγίας 2008/98/ΕΚ περί αποβλήτων και της Οδηγίας 94/62/ΕΚ περί συσκευασιών και απορριμμάτων συσκευασιών, πλαίσιο οργάνωσης του Ελληνικού Οργανισμού Ανακύκλωσης, διατάξεις για τα πλαστικά προϊόντα και την προστασία του φυσικού περιβάλλοντος, χωροταξικές - πολεοδομικές, ενεργειακές και συναφείς επείγουσες ρυθμίσεις», όπως τροποποιήθηκε και ισχύει

vii. Ν. 4936/2022 (ΦΕΚ Α΄ 105) «Εθνικός Κλιματικός Νόμος - Μετάβαση στην κλιματική ουδετερότητα και προσαρμογή στην κλιματική αλλαγή, επείγουσες διατάξεις για την αντιμετώπιση της ενεργειακής κρίσης και την προστασία του περιβάλλοντος», όπως τροποποιήθηκε και ισχύει και η ΚΥΑ 140055/2017 με «Διαδικασία Οριοθέτησης και ρυθμίσεις θεμάτων για τα υδατορέματα – ρυθμίσεις Πολεοδομικής νομοθεσίας και άλλες διατάξεις» (ΦΕΚ Β΄ 428).

viii. Η ΚΥΑ 80568/4225/05.07.1991 (ΦΕΚ Β’ 641) «Μέθοδοι, όροι και περιορισμοί για τη χρησιμοποίηση στη γεωργία της ιλύος που προέρχεται από επεξεργασία οικιακών και αστικών λυμάτων» για την εναρμόνιση με τις διατάξεις της υπ’ αριθμ. 86/278/ΕΟΚ οδηγίας “σχετικά με την προστασία του περιβάλλοντος και ιδίως του εδάφους κατά τη χρησιμοποίηση της ιλύος καθαρισμού λυμάτων στη γεωργία.

ix. ΚΥΑ 5673/400/05.03.1997 (ΦΕΚ Β’ 192/14.3.1997) «Μέτρα και όροι για την επεξεργασία αστικών λυμάτων» και οι τροποποιητικές αυτής αποφάσεις Υ.Α. 19661/1982/2.8.1999 (ΦΕΚ Β’ 1811) και Υ.Α. 48392/939/28.3.2002 (ΦΕΚ Β’ 405), σχετικά με την εναρμόνιση του εθνικού δικαίου με τις διατάξεις της Οδηγίας 91/271/ΕΟΚ “για την επεξεργασία αστικών λυμάτων” και την τροποποιητική αυτής Οδηγία 98/15/ΕΚ, καθώς και η υπ’ αριθμ. ΥΠΕΝ 136843/2022 (ΦΕΚ Β’ 7215/ 31.12.2022) «Συμπλήρωση της υπ’ αρ. 19661/1982/2.8.1999 (Β’ 1811) κοινής υπουργικής απόφασης ως προς τον κατάλογο ευαίσθητων περιοχών για την διάθεση αστικών λυμάτων, σύμφωνα με την παρ. 6 του άρθρου 5 της υπ’ αρ. 5673/400/5.3.1997 (Β’192) κοινής υπουργικής απόφασης’»

x. ΚΥΑ 16190/1335/19.05.1997 (ΦΕΚ Β’ 519/25.6.1997) «Μέτρα και όροι για την προστασία των νερών από τη νιτρορύπανση γεωργικής προέλευσης» για την εναρμόνιση με την Οδηγία 91/676/ΕΟΚ “για την προστασία από τη νιτρορύπανση”, όπως τροποποιήθηκε από την Υ.Α οικ. 19652/1906/1999, (ΦΕΚ Β’ 1575)

xi. ΚΥΑ 33318/3028/11.12.1998 (ΦΕΚ Β’ 1289/28.12.98) «Καθορισμός μέτρων και διαδικασιών για τη διατήρηση των φυσικών οικοτόπων (ενδιαιτημάτων) καθώς και της άγριας πανίδας και χλωρίδας» όπως τροποποιήθηκε και ισχύει.

xii. ΚΥΑ 19652/1906/05.08.1999 (ΦΕΚ Β’ 1575) «Προσδιορισμός των νερών που υφίστανται νιτρορύπανση γεωργικής προέλευσης- Κατάλογος ευπρόσβλητων ζωνών, σύμφωνα με τις παραγράφους 1 και 2 αντίστοιχα του άρθρου 4 της υπ’ αριθμ. 16190/1335/1997 Κοινής Υπουργικής Απόφασης «Μέτρα και όροι για την προστασία των νερών από τη νιτρορύπανση γεωργικής προέλευσης» (Β΄ 519) Τροποποίηση των άρθρων 3, 4, 5 και 8 της απόφασης αυτής» (Β΄1575), όπως τροποποιήθηκε με την ΥΑ 20419/2522/2001 (ΦΕΚ Β΄ 1212), την ΥΑ 24838/1400/Ε103/2008 (ΦΕΚ Β΄ 1132), την ΥΑ 106253/2010 (ΦΕΚ Β΄ 1843), την ΥΑ 190126/2013 (ΦΕΚ Β΄ 983), την ΥΑ 147070/2014 (ΦΕΚ Β΄ 3224) και ισχύει.

xiii. ΚΥΑ 8600/416/Ε103/23.02.2009 (ΦΕΚ Β’ 356) σχετικά με την «ποιότητα και μέτρα διαχείρισης των υδάτων κολύμβησης, σε συμμόρφωση με τις διατάξεις της οδηγίας 2006/7/ΕΚ «σχετικά με τη διαχείριση της ποιότητας των υδάτων κολύμβησης και την κατάργηση της οδηγίας 76/160/ΕΟΚ», όπως τροποποιήθηκε και ισχύει με το άρθρο 18 της ΚΥΑ 145116/8.3.2011 «Καθορισμός μέτρων, όρων και διαδικασιών για την επαναχρησιμοποίηση επεξεργασμένων υγρών αποβλήτων και άλλες διατάξεις (ΦΕΚ Β΄ 354).

xiv. ΚΥΑ Η.Π. 37338/1807/Ε103/01.09.2010 (ΦΕΚ Β’ 1495) «Καθορισμός μέτρων και διαδικασιών για τη διατήρηση της άγριας ορνιθοπανίδας και των οικοτόπων/ενδιαιτημάτων της, σε συμμόρφωση με τις διατάξεις της Οδηγίας 79/409/ΕΟΚ «Περί διατηρήσεως των άγριων πτηνών», του Ευρωπαϊκού Συμβουλίου της 2ας Απριλίου 1979, όπως κωδικοποιήθηκε με την οδηγία 2009/147/ΕΚ» και η τροποποιητική αυτής ΚΥΑ Η.Π. 8353/276/Ε103/2012 (ΦΕΚ Β’ 415).

xv. ΚΥΑ 31822/1542/Ε103/2010 (ΦΕΚ Β’ 1108) «Αξιολόγηση και διαχείριση των κινδύνων πλημμύρας, σε συμμόρφωση με τις διατάξεις της οδηγίας 2007/60/ΕΚ «για την αξιολόγηση και τη διαχείριση των κινδύνων πλημμύρας», του Ευρωπαϊκού Κοινοβουλίου και του Συμβουλίου της 23ης Οκτωβρίου 2007 όπως τροποποιήθηκε με την ΚΥΑ 177772/924/2017 (ΦΕΚ Β΄/2140 22.06.2017).

xvi. ΚΥΑ Π/112/1057/2016/9-2-2016 (ΦΕΚ Β’ 241) «Θέσπιση απαιτήσεων προστασίας της υγείας του πληθυσμού από ραδιενεργές ουσίες που περιέχονται στο νερό ανθρώπινης κατανάλωσης, σε συμμόρφωση προς την Οδηγία 2013/51/ΕΥΡΑΤΟΜ του Συμβουλίου, της 22ας Οκτωβρίου 2013» όπως τροποποιήθηκε με την υπ’ αριθ. 134069/2019 ΚΥΑ (ΦΕΚ 5000/Β/31.12.2019).

xvii. ΚΥΑ 172058/2016, (ΦΕΚ Β’ 35) «Καθορισμός κανόνων, μέτρων και όρων για την αντιμετώπιση κινδύνων από ατυχήματα μεγάλης έκτασης σε εγκαταστάσεις ή μονάδες, λόγω της ύπαρξης επικίνδυνων ουσιών, σε συμμόρφωση με τις διατάξεις της οδηγίας 2012/18/ΕΕ “για την αντιμετώπιση των κινδύνων μεγάλων ατυχημάτων σχετιζομένων με επικίνδυνες ουσίες και για την τροποποίηση και στη συνέχεια την κατάργηση της οδηγίας 96/82/ΕΚ του Συμβουλίου” του Ευρωπαϊκού Κοινοβουλίου και του Συμβουλίου της 4ης Ιουλίου 2012. Αντικατάσταση της υπ’ αριθ. 12044/613/2007 (Β’ 376), όπως διορθώθηκε (Β’ 2259/2007)»

xviii. ΚΥΑ 3252/99092/29.09.2017 (ΦΕΚ Β’ 3452) «Αρμοδιότητες που ασκούν οι Περιφέρειες για θέματα εγγειοβελτιωτικών έργων και Οργανισμών Εγγείων Βελτιώσεων και καθορισμός περιπτώσεων για τις οποίες γνωμοδοτούν τα Περιφερειακά Γνωμοδοτικά Συμβούλια Εγγειοβελτιωτικών Έργων».

xix. ΚΥΑ 50743/11-12-2017 (ΦΕΚ Β’ 4432): Αναθεώρηση Εθνικού Καταλόγου Περιοχών Δικτύου NATURA 2000.

xx. ΚΥΑ ΥΠΕΝ/ΓρΕΓΥ/38552/265/2019 (ΦΕΚ Β’ 1496) Πρόγραμμα Δράσης περιοχών που έχουν χαρακτηρισθεί ως ευπρόσβλητες ζώνες από τη νιτρορύπανση γεωργικής προέλευσης σύμφωνα με το άρθρο 2 της οικ. 19652/1906/1999 κοινή υπουργική απόφαση (Β’1575), όπως ισχύει, σε συμμόρφωση με την Οδηγία 91/676/ΕΟΚ «για την προστασία των υδάτων από τη νιτρορύπανση γεωργικής προέλευσης» του Συμβουλίου της 12ης Δεκεμβρίου 1991 των Ευρωπαϊκών Κοινοτήτων, όπως τροποποιήθηκε και ισχύει.

xxi. ΚΥΑ 113278/11.11.2020 (ΦΕΚ Β’ 4973) «Προδιαγραφές και απαιτήσεις για τους εξοπλισμούς (συσκευές ή διατάξεις) επεξεργασίας νερού ανθρώπινης κατανάλωσης που παρέχεται στα εσωτερικά δίκτυα ύδρευσης κτιρίων», όπως έχει τροποποιηθεί από τις ΚΥΑ 1970/22 (ΦΕΚ 90/Β/17.01.2022) και ΚΥΑ 6676/23 (ΦΕΚ 366/Β/27.01.2023) «Τροποποίηση της υπ’ αρ. 113278/11.11.2020 κοινής υπουργικής απόφασης «Προδιαγραφές και απαιτήσεις για τους εξοπλισμούς (συσκευές ή διατάξεις) επεξεργασίας νερού ανθρώπινης κατανάλωσης που παρέχεται στα εσωτερικά δίκτυα ύδρευσης κτιρίων».

xxii. ΚΥΑ Αριθμ. ΥΠΕΝ/ΔΠΔΥΠ/36530/398/2020 «Τροποποίηση του άρθρου 13 και του παραρτήματος VI της αριθ. 146896/2014 κοινής υπουργικής απόφασης «Κατηγορίες αδειών χρήσης και εκτέλεσης έργων αξιοποίησης των υδάτων. Διαδικασία και όροι έκδοσης των αδειών, περιεχόμενο και διάρκεια ισχύος τους και άλλες συναφείς διατάξεις» (Β΄ 2878/2014 και Β΄ 3142/2014), όπως τροποποιήθηκε και ισχύει.» - ΦΕΚ 1562/Β/24-4-2020.

xxiii. ΥΑ 36060/1155/Ε.103/2013 (ΦΕΚ Β’ 1450) «Καθορισμός πλαισίου κανόνων, μέτρων και διαδικασιών για την ολοκληρωμένη πρόληψη και τον έλεγχο της ρύπανσης του περιβάλλοντος από βιομηχανικές δραστηριότητες, σε συμμόρφωση προς τις διατάξεις της οδηγίας 2010/75/ΕΕ “περί βιομηχανικών εκπομπών (ολοκληρωμένη πρόληψη και έλεγχος της ρύπανσης)” του Ευρωπαϊκού Κοινοβουλίου και του Συμβουλίου της 24ης Νοεμβρίου 2010», όπως έχει τροποποιηθεί και ισχύει.

xxiv. ΥΑ αριθμ. Γ1 (δ)/Γ.Π. οικ. 67322/06.09.2017 (ΦΕΚ Β’ 3282) «Ποιότητα νερού ανθρώπινης κατανάλωσης σε συμμόρφωση προς τις διατάξεις της Οδηγίας 98/83/ΕΚ του Συμβουλίου της Ευρωπαϊκής Ένωσης, της 3ης Νοεμβρίου 1998 όπως τροποποιήθηκε με την Οδηγία (ΕΕ) 2015/1787 (L260,7.10.2015)», η οποία καταργήθηκε το Μάιο του 2023.

xxv. ΥΑ 1420/82031/2015 (ΦΕΚ Β’ 1709) «Κώδικας Ορθής Γεωργικής Πρακτικής για την Προστασία των Νερών από τη Νιτρορύπανση Γεωργικής Προέλευσης» όπως τροποποιήθηκε από την ΥΑ 2001/118518/2015, (ΦΕΚ 2359/Β/2015) «Τροποποίηση της αριθ. 1420/82031 (ΦΕΚ 1709/Β/2015) απόφασης του Αναπληρωτή Υπουργού Παραγωγικής Ανασυγκρότησης, Περιβάλλοντος και Ενέργειας «Κώδικας Ορθής Γεωργικής Πρακτικής για την Προστασία των Νερών από τη Νιτρορύπανση Γεωργικής Προέλευσης», όπως αντικαταστάθηκε από την Υ.Α. 1848/278812/2021 (ΦΕΚ 4855/Β` 20.10.2021) «Κώδικας Ορθής Γεωργικής Πρακτικής για την Προστασία των Νερών από τη Νιτρορύπανση Γεωργικής Προέλευσης»

xxvi. ΥΑ ΥΠΕΝ/ΔΔΑ/41828/630/21.04.2023 (ΦΕΚ Β’ 2692) «Μέτρα, όροι και διαδικασίες για τη χρησιμοποίηση επεξεργασμένης ιλύος στη γεωργία και στην αποκατάσταση του εδάφους - Συμμόρφωση προς τις διατάξεις της Οδηγίας 86/278/ΕΟΚ του Συμβουλίου της 12ης Ιουνίου 1986 “σχετικά με την προστασία του περιβάλλοντος και ιδίως του εδάφους κατά τη χρησιμοποίηση της ιλύος καθαρισμού λυμάτων στη γεωργία”, όπως τροποποιήθηκε με τον Κανονισμό (ΕΕ) 2019/1010 του Ευρωπαϊκού Κοινοβουλίου και του Συμβουλίου της 5ης Ιουνίου 2019 και αντικατάσταση της υπ’ αρ. 80568/4225/1991 (Β’ 641) κοινής υπουργικής απόφασης».

xxvii. ΥΑ Δ1(Δ)/ΓΠ/ΟΙΚ.27829/2023 (ΦΕΚ Β’ 3525) «Ποιότητα νερού ανθρώπινης κατανάλωσης σε συμμόρφωση προς τις διατάξεις της Οδηγίας (ΕΕ) 2020/2184 του Ευρωπαϊκού Κοινοβουλίου και του Συμβουλίου της 16ης Δεκεμβρίου 2020 (L435/1, 23.12.2020)» με την οποία καταργήθηκε η ΚΥΑ Γ1(δ)/ΓΠ οικ.67322/6.9.2017

xxviii. Π.Υ.Σ. 39/2020 (ΦΕΚ Α’ 94) «Έγκριση του Εθνικού Σχεδίου Διαχείρισης Αποβλήτων (Ε.Σ.Δ.Α.)» (ΦΕΚ 185/Α/29-09-2020), όπως τροποποιήθηκε με την Π.Υ.Σ. 5/2023 «Έγκριση τροποποιήσεων του Εθνικού Σχεδίου Διαχείρισης Αποβλήτων», όπως τροποποιήθηκε από το Π.Υ.Σ. 5/2023 (ΦΕΚ Α’ 94/18.4.2023)

Άμεσα συναφείς είναι και οι διατάξεις που αναφέρονται σε μεταγενέστερες ή θυγατρικές Οδηγίες, που συμπληρώνουν την Οδηγία 2000/60/ΕΚ:

α) Ο Ν. 4483/2017 (ΦΕΚ Α' 107/31-7-2017) «Ρυθμίσεις για τον εκσυγχρονισμό του θεσμικού πλαισίου οργάνωσης και λειτουργίας των Δημοτικών Επιχειρήσεων Ύδρευσης Αποχέτευσης (Δ.Ε.Υ.Α.) - Ρυθμίσεις σχετικές με την οργάνωση, τη λειτουργία, τα οικονομικά και το προσωπικό των Ο.Τ.Α. - Ευρωπαϊκοί Όμιλοι Εδαφικής Συνεργασίας - Μητρώο Πολιτών και άλλες διατάξεις

β) Ο ν. 5037/2023 (ΦΕΚ 78/Α/28-03-2023) «Μετονομασία της Ρυθμιστικής Αρχής Ενέργειας σε Ρυθμιστική Αρχή Αποβλήτων, Ενέργειας και Υδάτων και διεύρυνση του αντικειμένου της με αρμοδιότητες επί των υπηρεσιών ύδατος και της διαχείρισης αστικών αποβλήτων, ενίσχυση της υδατικής πολιτικής - Εκσυγχρονισμός της νομοθεσίας για τη χρήση και παραγωγή ηλεκτρικής ενέργειας από ανανεώσιμες πηγές μέσω της ενσωμάτωσης των Οδηγιών ΕΕ 2018/2001 και 2019/944 - Ειδικότερες διατάξεις για τις ανανεώσιμες πηγές ενέργειας και την προστασία του περιβάλλοντος».

γ) Η ΚΥΑ 39626/2208/Ε130/25.9.2009 (ΦΕΚ Β’ 2075), σχετικά με τον καθορισμό μέτρων για την προστασία των υπόγειων νερών από τη ρύπανση και την υποβάθμιση, με την οποία ενσωματώθηκε η Θυγατρική Οδηγία 2006/118/ΕΚ σχετικά με «την προστασία των υπόγειων υδάτων από τη ρύπανση και την υποβάθμιση», κατ' εφαρμογή των διατάξεων του Άρθρου 17 της Οδηγίας 2000/60/ΕΚ, όπως τροποποιήθηκε με την ΚΥΑ 182314/1241/16 (ΦΕΚ Β΄ 2888).

δ) Η ΚΥΑ Η.Π. 51354/2641/Ε103/24.11.2010 (ΦΕΚ Β’ 1909) «Καθορισμός Προτύπων Ποιότητας Περιβάλλοντος (ΠΠΠ) για τις συγκεντρώσεις ορισμένων ρύπων και ουσιών προτεραιότητας στα επιφανειακά ύδατα, σε συμμόρφωση προς τις διατάξεις της οδηγίας 2008/105/ ΕΚ του Ευρωπαϊκού Κοινοβουλίου και του Συμβουλίου της 16ης Δεκεμβρίου 2008 "σχετικά με Πρότυπα Ποιότητας Περιβάλλοντος (ΠΠΠ) στον τομέα της πολιτικής των υδάτων και σχετικά με την τροποποίηση και μετέπειτα κατάργηση των οδηγιών του Συμβουλίου 82/176/ΕΟΚ,

83/513/ΕΟΚ, 84/156/ΕΟΚ, 84/491/ ΕΟΚ και 86/280/ΕΟΚ και την τροποποίηση της οδηγίας 2000/60/ΕΚ του Ευρωπαϊκού Κοινοβουλίου και του Συμβουλίου", καθώς και για τις συγκεντρώσεις ειδικών ρύπων στα εσωτερικά επιφανειακά ύδατα και άλλες διατάξεις» όπως τροποποιήθηκε από την ΚΥΑ οικ.170766/2016 (ΦΕΚ Β΄ 69), σε συμμόρφωση με τις διατάξεις της Οδηγίας 2013/39/ΕΚ και ισχύει.

ε) Η ΚΥΑ 38317/1621/Ε103/06.09.2011 (ΦΕΚ Β’ 1977) «Τεχνικές προδιαγραφές και ελάχιστα κριτήρια επιδόσεων των αναλυτικών μεθόδων για τη χημική ανάλυση και παρακολούθηση της κατάστασης των υδάτων, σε συμμόρφωση προς τις διατάξεις της οδηγίας 2009/90/ΕΚ του Ευρωπαϊκού Κοινοβουλίου και του Συμβουλίου της 31ης Ιουλίου 2009 «για τη θέσπιση τεχνικών προδιαγραφών για τη χημική ανάλυση και παρακολούθηση της κατάστασης των υδάτων, σύμφωνα με την οδηγία 2000/60/ΕΚ του Ευρωπαϊκού Κοινοβουλίου και του Συμβουλίου».

στ) Η ΚΥΑ 145116/2011 (ΦΕΚ Β’ 354) «Καθορισμός μέτρων, όρων και διαδικασιών για την επαναχρησιμοποίηση επεξεργασμένων υγρών αποβλήτων και άλλες διατάξεις», όπως έχει τροποποιηθεί από την ΚΥΑ οικ.191002/2013 (ΦΕΚ Β΄ 2220) και από την Υ.Α. οικ. 100079/2015, (ΦΕΚ 135/Β/22.1.2015) και ισχύει.

ζ) Η Υ.Α. 1811/22.12.2011 (ΦΕΚ Β’ 3322) «Ορισμός ανώτερων αποδεκτών τιμών για τη συγκέντρωση συγκεκριμένων ρύπων, ομάδων ρύπων ή δεικτών ρύπανσης σε υπόγεια ύδατα, σε εφαρμογή της παραγράφου 2 του Άρθρου 3 της υπ’ αριθμ.: 39626/2208/Ε130/2009 κοινής υπουργικής απόφασης (Β΄ 2075)».

η) Η ΥΑ 146896/17.10.2014 (ΦΕΚ 2878 Β’) «Κατηγορίες αδειών χρήσης και εκτέλεσης έργων αξιοποίησης των υδάτων. Διαδικασία και όροι έκδοσης των αδειών, περιεχόμενο και διάρκεια ισχύος τους και άλλες συναφείς διατάξεις».

θ) Η ΥΑ 145026/10.01.2014 (ΦΕΚ 31 Β’) «Σύσταση Διαχείριση και Λειτουργία Εθνικού Μητρώου Σημείων Υδροληψίας (ΕΜΣΥ) από Επιφανειακά και Υπόγεια Υδατικά Συστήματα».

ι) Η Εγκύκλιος Δ1(δ)/Γ.Π. οικ. 16518/27-2-2018 Εγκύκλιος μας «Παρακολούθηση ποιότητας νερού ανθρώπινης κατανάλωσης (ΑΔΑ :6ΞΛΨ465ΦΥΟ-ΔΟΜ).

1.3 Κατάρτιση της 2ης Αναθεώρησης του Σχεδίου Διαχείρισης Λεκανών Απορροής Ποταμών

1.3.1 Απαιτήσεις της Οδηγίας 2000/60/ΕΚ και στόχοι της 2ης Αναθεώρησης

Η Οδηγία 2000/60/ΕΚ θέτει την προστασία του υδάτινου περιβάλλοντος και τους οικολογικούς στόχους στο επίκεντρο μιας προσέγγισης με βάση την ενοποιημένη διαχείριση των υδάτων σε κλίμακα Λεκάνης Απορροής Ποταμού. Για το σκοπό αυτό, απαιτείται κατάλληλος προγραμματισμός εφαρμογής με το σχεδιασμό και συντονισμό επιμέρους δράσεων ώστε η τελική έκβαση να είναι η «καλή κατάσταση» (ή το «καλό δυναμικό») των υδατικών συστημάτων.

Η εφαρμογή της Οδηγίας περιλαμβάνει τις ακόλουθες κύριες συνιστώσες:

1. Αξιολόγηση της υφιστάμενης κατάστασης και προκαταρκτική ανάλυση χάσματος
2. Οργάνωση των περιβαλλοντικών στόχων
3. Κατάρτιση Προγραμμάτων Παρακολούθησης
4. Ανάλυση χάσματος
5. Κατάρτιση του Προγράμματος Μέτρων
6. Κατάρτιση Σχεδίου Διαχείρισης ΛΑΠ της Χώρας
7. Εφαρμογή του Προγράμματος Μέτρων

8. Αξιολόγηση Προγράμματος Μέτρων
9. Διαβούλευση με το κοινό, ενεργός συμμετοχή των ενδιαφερόμενων μερών

Σε σχέση με την εφαρμογή των επιμέρους απαιτήσεων της Οδηγίας 2000/60/ΕΚ, έχουν ολοκληρωθεί, μεταξύ άλλων, οι ακόλουθες ενέργειες:

- Προσδιορίστηκαν με την Απόφαση 706/16-07-2010 (ΦΕΚ 1383/Β΄/02-09- 2010 & ΦΕΚ 1572/Β΄/28-09-2010), της Εθνικής Επιτροπής Υδάτων «περί καθορισμού των Λεκανών Απορροής Ποταμών της χώρας και ορισμού των αρμόδιων Περιφερειών για τη διαχείριση και προστασία τους», οι επιμέρους Λεκάνες Απορροής Ποταμών (ΛΑΠ) και τα Υδατικά Διαμερίσματα (περιοχές Λεκανών Απορροής Ποταμών) όπως αυτή ισχύει μετά τη σχετική έγκριση των Πρώτων Σχεδίων Διαχείρισης Λεκανών Απορροής Ποταμών των 14 Υδατικών Διαμερισμάτων της χώρας.
- Καταρτίστηκαν, εγκρίθηκαν και υποβλήθηκαν στην ΕΕ[1] τα πρώτα Σχέδια Διαχείρισης Λεκανών Απορροής Ποταμών όλων των Υδατικών Διαμερισμάτων της χώρας για την περίοδο (2009-2015) καθώς και η 1η Αναθεώρηση των Σχεδίων Διαχείρισης για την περίοδο (2015-2021). Τα εγκεκριμένα Σχέδια Διαχείρισης Λεκανών Απορροής Ποταμών περιλαμβάνουν όλες τις αναλυτικές πληροφορίες που απαιτούνται από το Άρθρο 13 και το Παράρτημα VII της Οδηγίας 2000/60/ΕΚ.
- Συντάχθηκαν τον Δεκέμβριο 2014 από την Ειδική Γραμματεία Υδάτων, νυν Γενική Διεύθυνση Υδάτων (ΓΔΥ) και υποβλήθηκαν στην ΕΕ οι Ενδιάμεσες Εκθέσεις Προόδου ‘‘Εφαρμογή των Προγραμμάτων Μέτρων των Σχεδίων Διαχείρισης Λεκανών Απορροής Ποταμών της Χώρας’’.

Διαμορφώθηκε και λειτουργεί το Εθνικό Δίκτυο Παρακολούθησης της κατάστασης των υδάτων της χώρας[2], το οποίο περιλαμβάνει περί τα 2600 σημεία παρακολούθησης της ποιοτικής και ποσοτικής κατάστασης των επιφανειακών και υπογείων υδάτων.

Αντικείμενο της 2ης Αναθεώρησης (περίοδος ισχύος μέχρι το τέλος του 2027) του ΣΔΛΑΠ Ηπείρου, σύμφωνα με τις προδιαγραφές της Οδηγίας 2000/60/ΕΚ, κατ' εφαρμογή του ν. 3199/2003, όπως τροποποιήθηκε και ισχύει, και του ΠΔ 51/2007, είναι:

- Η επικαιροποίηση του προσδιορισμού και του χαρακτηρισμού των επιφανειακών (ποτάμιων, λιμναίων, μεταβατικών και παράκτιων) και υπόγειων υδατικών συστημάτων.
- Η ενημέρωση της αξιολόγησης/ταξινόμησης της κατάστασης/δυναμικού των επιφανειακών (οικολογική, χημική), συμπεριλαμβανομένων των ιδιαιτέρως τροποποιημένων και τεχνητών, και των υπόγειων (ποσοτική, ποιοτική) υδατικών συστημάτων, με βάση τις κατευθύνσεις της Α.Α. και κυρίως τα νέα δεδομένα που είναι διαθέσιμα από τη λειτουργία του Εθνικού Δικτύου Παρακολούθησης της κατάστασης των υδάτων.
- Η αξιολόγηση εκ νέου των επιφανειακών υδατικών συστημάτων που εμφανίζουν σημαντικές υδρομορφολογικές τροποποιήσεις, προκειμένου να καθοριστούν αυτά που συνιστούν ιδιαιτέρως τροποποιημένα (ΙΤΥΣ) και τεχνητά (ΤΥΣ) υδατικά συστήματα.
- Η επικαιροποίηση και περαιτέρω ανάπτυξη του καταλόγου των σημαντικών πιέσεων όπως έχουν περιληφθεί στην 1η Αναθεώρηση Σχεδίων Διαχείρισης ΛΑΠ, καθώς και των επιπτώσεών τους ανά Λεκάνη Απορροής και υδατικό σύστημα.
- Η επικαιροποίηση του Μητρώου Προστατευόμενων Περιοχών, με βάση νέα στοιχεία που έχουν προκύψει από την εφαρμογή σχετικών Ενωσιακών Οδηγιών.
- Η επανεξέταση των περιβαλλοντικών στόχων για όλα τα επιφανειακά και υπόγεια υδατικά συστήματα, συμπεριλαμβανομένων των ιδιαιτέρως τροποποιημένων και τεχνητών.

[1] http://cdr.eionet.europa.eu/gr/eu/wfdart13
[2] http://nmwn.ypeka.gr/

- Η εκτίμηση της προόδου σε σχέση με την επίτευξη των περιβαλλοντικών στόχων της Οδηγίας, όπως έχουν καθορισθεί στην 1η Αναθεώρηση Σχεδίων Διαχείρισης ΛΑΠ, και διευκρινήσεις για τους περιβαλλοντικούς στόχους που δεν επιτεύχθηκαν.
- Η αναθεώρηση των Προγραμμάτων βασικών και συμπληρωματικών Μέτρων για την προστασία και την αποκατάσταση των υδατικών πόρων κάθε ΥΔ, όπως περιλαμβάνονται στην 1η Αναθεώρηση Σχεδίων Διαχείρισης ΛΑΠ, σύμφωνα με το Άρθρο 11 και στο Παράρτημα VI της Οδηγίας 2000/60/ΕΚ (Άρθρο 12 και Παράρτημα VIII του ΠΔ 51/2007).
- Η επικαιροποίηση της οικονομικής ανάλυσης των χρήσεων ύδατος.
- Η εκπόνηση της Στρατηγικής Μελέτης Περιβαλλοντικών Επιπτώσεων (ΣΜΠΕ) για τον εντοπισμό, περιγραφή και αξιολόγηση των επιπτώσεων στο περιβάλλον από την εφαρμογή των προαναφερθέντων Προγραμμάτων Μέτρων και των Σχεδίων Διαχείρισης.
- Η πληροφόρηση του κοινού και προώθηση της ενεργούς συμμετοχής του, καθώς και δημοσιοποίηση και δημόσια διαβούλευση των Προσχεδίων Διαχείρισης, σύμφωνα με το Άρθρο 14 της ΟΠΥ και το Άρθρο 15 του ΠΔ 51/2007.
- Η κάλυψη των υποχρεώσεων της χώρας σε σχέση με την υποβολή των απαιτούμενων στοιχείων στην ΕΕ σχετικά με τη 2η Αναθεώρηση ΣΔΛΑΠ, μέσω και του ηλεκτρονικού συστήματος WISE (Water Information System for Europe), σύμφωνα με τις προδιαγραφές του Ευρωπαϊκού Οργανισμού Περιβάλλοντος.
- Η επικαιροποίηση των δεδομένων καθώς και των αποτελεσμάτων από την υλοποίηση του Έργου: «Ανάπτυξη συστημάτων και εργαλείων διαχείρισης υδατικών πόρων σε 13 Υδατικά Διαμερίσματα της χώρας», που ολοκληρώθηκε από το Υπουργείο Ανάπτυξης, τον Δεκέμβριο του 2008 ως προς το μέρος που αφορά το Υδατικό Διαμέρισμα Ηπείρου (EL05).
- Εκπαίδευση προσωπικού της αναθέτουσας αρχής, στα αντικείμενα των παραδοτέων.

Χάρτης 1.3-1: Τα Υδατικά Διαμερίσματα (ΥΔ) της Ελλάδας

1.3.2 Περιληπτική περιγραφή του Σχεδίου Διαχείρισης

Το Σχέδιο Διαχείρισης Λεκάνης Απορροής Ποταμού (ΣΔΛΑΠ) αποτελεί ταυτόχρονα το βασικό εργαλείο προγραμματισμού αλλά και τον κεντρικό μηχανισμό αναφοράς της χώρας προς την ΕΕ. Στα Σχέδια Διαχείρισης Λεκανών Απορροής Ποταμών των ΥΔ της Χώρας, καθορίζονται τα ρεαλιστικά μέτρα που πρόκειται να εφαρμοστούν προκειμένου να επιτευχθούν οι περιβαλλοντικοί στόχοι και οι στόχοι της Οδηγίας Πλαίσιο εν γένει, αιτιολογώντας παράλληλα οποιαδήποτε παρέκκλιση.

Τα Κεφάλαια που απαρτίζουν το Σχέδιο Διαχείρισης περιγράφονται συνοπτικά παρακάτω.

Κεφάλαιο 1. Εισαγωγή – 2η Αναθεώρηση του Σχεδίου Διαχείρισης Λεκανών Απορροής Ποταμών της Χώρας

Στο Κεφάλαιο 1 παρατίθενται βασικές πληροφορίες σε σχέση με την Οδηγία 2000/60/ΕΚ, αλλά και οι επιθυμητοί στόχοι της διαχείρισης των υδατικών πόρων της χώρας και γίνεται μνεία των συντελεστών κατάρτισης του Σχεδίου Διαχείρισης ΛΑΠ της Χώρας στο πλαίσιο της 2ης Αναθεώρησης. Περιγράφεται το πλαίσιο των ενεργειών κατά τη διαδικασία διαβούλευσης και η σημασία και οι σκοποί της συμμετοχικής διαδικασίας που προβλέπονται από την Οδηγία για τα Ύδατα (Άρθρο 14). Τέλος, παρουσιάζονται συνοπτικά οι συνέργειες του Σχεδίου Διαχείρισης ΛΑΠ με σχετικές ενωσιακές Οδηγίες.

Κεφάλαιο 2. Διαφοροποιήσεις σε σχέση με την 1η Αναθεώρηση του Σχεδίου Διαχείρισης Λεκανών Απορροής Ποταμών της Χώρας

Στο Κεφάλαιο 2 περιγράφεται η πρόοδος υλοποίησης του Προγράμματος Μέτρων της εγκεκριμένης 1ης Αναθεώρησης του Σχεδίου Διαχείρισης ΛΑΠ καθώς και οι αλλαγές που έλαβαν χώρα μεταξύ έγκρισης και αναθεώρησης των Σχεδίων Διαχείρισης ΛΑΠ. Περιλαμβάνουν κυρίως τις νέες αναλυτικές μεθοδολογίες σύμφωνα με το WFD Reporting Guidance 2022, που αναπτύχθηκαν στα πλαίσια της 2ης Αναθεώρησης για τα κρίσιμα θέματα εφαρμογής της Οδηγίας 2000/60/ΕΚ και καταγράφονται οι κύριες διαφοροποιήσεις σε επιμέρους θέματα.

Κεφάλαιο 3. Περιγραφή του Υδατικού Διαμερίσματος – Αρμόδιες αρχές

Στο Κεφάλαιο 3 αναλύονται τα φυσικά και ανθρωπογενή χαρακτηριστικά των επιμέρους Λεκανών Απορροής Ποταμών του Υδατικού Διαμερίσματος και τα στοιχεία των αρμόδιων αρχών που σχετίζονται με τη διαχείριση των υδατικών πόρων, βάσει των Άρθρων 3 και 24 και του Παραρτήματος Ι της Οδηγίας.

Κεφάλαιο 4. Καθορισμός Υδατικών Συστημάτων

Στο Κεφάλαιο 4 παρουσιάζεται συνοπτικά η μεθοδολογία στα πλαίσια της 2ης Αναθεώρησης, στην οποία βασίστηκε ο καθορισμός των επιφανειακών και υπόγειων υδατικών συστημάτων σύμφωνα με το Άρθρο 5 και το Παράρτημα V της Οδηγίας και τα αποτελέσματα εφαρμογής της στις ΛΑΠ του ΥΔ. Για τα επιφανειακά ΥΣ (ποτάμια, λιμναία, μεταβατικά και παράκτια) γίνεται ιδιαίτερη αναφορά στα κριτήρια προσδιορισμού τους, στην αναγνώριση των Τεχνητών και Ιδιαιτέρως Τροποποιημένων Υδατικών Συστημάτων, στην τυπολογία και στον προσδιορισμό τυποχαρακτηριστικών συνθηκών αναφοράς μέσω δεικτών που αντιστοιχούν σε αδιατάρακτες (φυσικές) συνθήκες. Για τα υπόγεια Υδατικά Συστήματα περιγράφεται ο προσδιορισμός τους βάσει των υδρολιθολογικών τους χαρακτηριστικών και τελικά, ο αρχικός και περαιτέρω χαρακτηρισμός τους.

Κεφάλαιο 5. Πιέσεις και επιπτώσεις

Στο Κεφάλαιο 5 δίδεται περίληψη της ανάλυσης των ανθρωπογενών πιέσεων και των επιπτώσεών τους στα επιφανειακά και υπόγεια υδατικά συστήματα βάσει της νέας μεθοδολογίας που αναπτύχθηκε κατά την 2η Αναθεώρηση, και συνοψίζεται τελικά η ένταση της πίεσης ανά πηγή και συνολικά.

Κεφάλαιο 6. Κατάσταση Υδατικών Συστημάτων

Το Κεφάλαιο 6 αναφέρεται στην αξιολόγηση της κατάστασης των επιφανειακών και υπόγειων υδατικών συστημάτων του ΥΔ με βάση τα αποτελέσματα από τη λειτουργία του Εθνικού Δικτύου Παρακολούθησης της ποιότητας και της ποσότητας των υδάτων, όπως καθορίζεται από την ΚΥΑ 140384/9.9.2011 (ΦΕΚ Β’ 2017). Για τα φυσικά επιφανειακά υδατικά συστήματα γίνεται η ταξινόμησή τους ως προς την οικολογική και χημική τους κατάσταση και για τα ιδιαιτέρως τροποποιημένα και τεχνητά υδατικά συστήματα (ΙΤΥΣ και ΤΥΣ) η ταξινόμησή τους ως προς το οικολογικό δυναμικό και τη χημική τους κατάσταση. Για τα υπόγεια υδατικά συστήματα γίνεται ο προσδιορισμός της ποσοτικής και χημικής τους κατάστασης.

Κεφάλαιο 7. Οικονομική ανάλυση χρήσεων ύδατος

Το Κεφάλαιο 7 πραγματεύεται την κοινωνικοοικονομική ανάλυση των κύριων χρήσεων ύδατος σε συνδυασμό με τις υφιστάμενες πιέσεις που αυτές συνεπάγονται και καταλήγει στην εκτίμηση του βαθμού ανάκτησης του κόστους για τις κύριες χρήσεις ύδρευση, βιομηχανική και αγροτική. Προσδιορίζονται οι πάροχοι υπηρεσιών ύδατος στο Υδατικό Διαμέρισμα και αξιολογείται η εφαρμοζόμενη σήμερα στο Υδατικό Διαμέρισμα κοστολόγηση των παρεχόμενων υπηρεσιών, με ανάλυση των χρηματοοικονομικών καταστάσεων και αντίστοιχων στοιχείων των παρόχων υπηρεσιών νερού ύδρευσης, αποχέτευσης και άρδευσης. Το Κεφάλαιο αυτό αποτελεί εφαρμογή των Άρθρων 5 και 9 της Οδηγίας 2000/60/ΕΚ.

Κεφάλαιο 8. Περιβαλλοντικοί στόχοι και εξαιρέσεις

Στο Κεφάλαιο 8 γίνεται καταγραφή των κύριων περιβαλλοντικών στόχων για τα επιφανειακά και υπόγεια υδατικά συστήματα, τις προστατευόμενες περιοχές, τα συστήματα που αποτελούν ΙΤΥΣ ή ΤΥΣ , καθώς και όσων υπάγονται σε «εξαιρέσεις» των παραγράφων 4 έως 7 του Άρθρου 4 της Οδηγίας στα πλαίσια της 2ης Αναθεώρησης.

Κεφάλαιο 9. Πρόγραμμα μέτρων

Στο Κεφάλαιο 9, παρουσιάζεται το αναθεωρημένο Πρόγραμμα Μέτρων για την προστασία και αποκατάσταση των υδατικών συστημάτων, λαμβάνοντας υπόψη την ανάλυση των πιέσεων, την κατάσταση των υδατικών συστημάτων, καθώς και τους περιβαλλοντικούς στόχους και τις εξαιρέσεις από την επίτευξη των στόχων.

Κεφάλαιο 10. Δυσκολίες που προέκυψαν κατά την κατάρτιση της 2ης Αναθεώρησης και επόμενα βήματα

Στο Κεφάλαιο 10 αναφέρονται δυσκολίες που παρουσιάστηκαν καθ’ όλη τη διάρκεια κατάρτισης της 2ης Αναθεώρησης του Σχεδίου Διαχείρισης ΛΑΠ , επισημαίνονται κρίσιμες παράμετροι για τον προγραμματισμό της εφαρμογής του Αναθεωρημένου Σχεδίου Διαχείρισης ΛΑΠ και υπογραμμίζονται θέματα που απαιτούν ιδιαίτερη προσοχή τόσο κατά την εφαρμογή του, όσο και κατά την Αναθεώρησή του για την τρίτη διαχειριστική περίοδο (2021 -2027).

Κεφάλαιο 11. Διασυνοριακή συνεργασία

Στο Κεφάλαιο 11 γίνεται αναφορά στη διασυνοριακή συνεργασία και στο θεσμικό πλαίσιο διαχείρισης υδάτων στη διασυνοριακή - διεθνή Λεκάνη Απορροής του Αώου ποταμού.

Το Σχέδιο Διαχείρισης βασίζεται στα Μεθοδολογικά Κείμενα καθώς και τα στοιχεία των Κειμένων Τεκμηρίωσης. Στους ακόλουθους πίνακες παρατίθεται κατάλογος των Μεθοδολογικών Κειμένων και των Κειμένων Τεκμηρίωσης.

Πίνακας 1.3-1: Κατάλογος Μεθοδολογικών Κειμένων

Α/Α	ΤΙΤΛΟΣ ΜΕΘΟΔΟΛΟΓΙΚΟΥ ΚΕΙΜΕΝΟΥ
1	ΕΠΙΚΑΙΡΟΠΟΙΗΜΕΝΗ ΜΕΘΟΔΟΛΟΓΙΑ ΑΝΑΛΥΣΗΣ ΑΝΘΡΩΠΟΓΕΝΩΝ ΠΙΕΣΕΩΝ ΚΑΙ ΤΩΝ ΕΠΙΠΤΩΣΕΩΝ ΤΟΥΣ ΣΤΑ ΕΠΙΦΑΝΕΙΑΚΑ ΚΑΙ ΣΤΑ ΥΠΟΓΕΙΑ ΥΔΑΤΙΚΑ ΣΥΣΤΗΜΑΤΑ
2α	ΜΕΘΟΔΟΛΟΓΙΑ ΠΡΟΣΔΙΟΡΙΣΜΟΥ ΚΑΙ ΚΡΙΤΗΡΙΑ ΑΞΙΟΛΟΓΗΣΗΣ ΥΔΡΟΜΟΡΦΟΛΟΓΙΚΩΝ ΑΛΛΟΙΩΣΕΩΝ
2β	ΜΕΘΟΔΟΛΟΓΙΑ ΚΑΙ ΠΡΟΔΙΑΓΡΑΦΕΣ ΠΡΟΣΔΙΟΡΙΣΜΟΥ ΙΔΙΑΙΤΕΡΩΣ ΤΡΟΠΟΠΟΙΗΜΕΝΩΝ ΚΑΙ ΤΕΧΝΗΤΩΝ ΥΔΑΤΙΚΩΝ ΣΥΣΤΗΜΑΤΩΝ
3	ΜΕΘΟΔΟΛΟΓΙΑ, ΠΡΟΔΙΑΓΡΑΦΕΣ ΚΑΙ ΚΡΙΤΗΡΙΑ ΠΡΟΣΔΙΟΡΙΣΜΟΥ ΤΩΝ «ΕΞΑΙΡΕΣΕΩΝ» ΑΠΌ ΤΗΝ ΕΠΙΤΕΥΞΗ ΤΩΝ ΠΕΡΙΒΑΛΛΟΝΤΙΚΩΝ ΣΤΟΧΩΝ ΤΗΣ ΟΔΗΓΙΑΣ
4	ΕΠΙΚΑΙΡΟΠΟΙΗΜΕΝΗ ΜΕΘΟΔΟΛΟΓΙΑ ΤΑΞΙΝΟΜΗΣΗΣ ΟΙΚΟΛΟΓΙΚΗΣ, ΧΗΜΙΚΗΣ ΚΑΙ ΣΥΝΟΛΙΚΗΣ ΚΑΤΑΣΤΑΣΗΣ ΤΩΝ ΕΠΙΦΑΝΕΙΑΚΩΝ ΥΔΑΤΙΚΩΝ ΣΥΣΤΗΜΑΤΩΝ

Πίνακας 1.3-2: Κατάλογος Αναλυτικών Κειμένων Τεκμηρίωσης

Α/Α	ΤΙΤΛΟΣ ΑΝΑΛΥΤΙΚΟΥ ΚΕΙΜΕΝΟΥ ΤΕΚΜΗΡΙΩΣΗΣ
1	ΜΗΤΡΩΟ ΠΡΟΣΤΑΤΕΥΟΜΕΝΩΝ ΠΕΡΙΟΧΩΝ
2	ΟΡΙΣΤΙΚΟΣ ΠΡΟΣΔΙΟΡΙΣΜΟΣ ΤΩΝ ΤΥΣ-ΙΤΥΣ
3	ΑΝΑΛΥΣΗ ΑΝΘΡΩΠΟΓΕΝΩΝ ΠΙΕΣΕΩΝ ΚΑΙ ΤΩΝ ΕΠΙΠΤΩΣΕΩΝ ΤΟΥΣ ΣΤΑ ΕΠΙΦΑΝΕΙΑΚΑ ΚΑΙ ΣΤΑ ΥΠΟΓΕΙΑ ΥΔΑΤΙΚΑ ΣΥΣΤΗΜΑΤΑ
4	ΧΑΡΑΚΤΗΡΙΣΜΟΣ, ΤΥΠΟΛΟΓΙΑ, ΤΥΠΟ-ΧΑΡΑΚΤΗΡΙΣΤΙΚΕΣ ΣΥΝΘΗΚΕΣ ΑΝΑΦΟΡΑΣ ΚΑΙ ΑΞΙΟΛΟΓΗΣΗ/ΤΑΞΙΝΟΜΗΣΗ ΤΗΣ ΚΑΤΑΣΤΑΣΗΣ ΟΛΩΝ ΤΩΝ ΚΑΤΗΓΟΡΙΩΝ ΕΠΙΦΑΝΕΙΑΚΩΝ ΥΔΑΤΙΚΩΝ ΣΥΣΤΗΜΑΤΩΝ
5	ΧΑΡΑΚΤΗΡΙΣΜΟΣ ΚΑΙ ΑΞΙΟΛΟΓΗΣΗ/ΤΑΞΙΝΟΜΗΣΗ ΤΗΣ ΚΑΤΑΣΤΑΣΗΣ ΤΩΝ ΥΠΟΓΕΙΩΝ ΥΔΑΤΙΚΩΝ ΣΥΣΤΗΜΑΤΩΝ
6	ΚΑΘΟΡΙΣΜΟΣ ΤΩΝ ΠΕΡΙΒΑΛΛΟΝΤΙΚΩΝ ΣΤΟΧΩΝ, ΣΥΜΠΕΡΙΛΑΜΒΑΝΟΜΕΝΩΝ ΤΩΝ ‘‘ΕΞΑΙΡΕΣΕΩΝ’’ ΑΠΟ ΤΗΝ ΕΠΙΤΕΥΞΗ ΤΩΝ ΣΤΟΧΩΝ
7	ΟΙΚΟΝΟΜΙΚΗ ΑΝΑΛΥΣΗ ΤΩΝ ΧΡΗΣΕΩΝ ΥΔΑΤΟΣ
8	ΠΡΟΓΡΑΜΜΑΤΑ ΒΑΣΙΚΩΝ ΚΑΙ ΣΥΜΠΛΗΡΩΜΑΤΙΚΩΝ ΜΕΤΡΩΝ, ΣΥΜΠΕΡΙΛΑΜΒΑΝΟΜΕΝΗΣ ΤΗΣ ΑΝΑΛΥΣΗΣ ΤΟΥ ΚΟΣΤΟΥΣ ΤΟΥΣ ΣΕ ΣΧΕΣΗ ΜΕ ΤΗΝ ΑΠΟΔΟΤΙΚΟΤΗΤΑ ΤΟΥΣ
9	ΈΚΘΕΣΗ ΑΞΙΟΛΟΓΗΣΗΣ ΤΩΝ ΑΠΟΤΕΛΕΣΜΑΤΩΝ ΤΗΣ ΔΙΑΒΟΥΛΕΥΣΗΣ

1.3.3 Στρατηγική Μελέτη Περιβαλλοντικών Επιπτώσεων

Για την 2η Αναθεώρηση του Σχεδίου Διαχείρισης Λεκανών Απορροής Ποταμών των Υδατικών Διαμερισμάτων της Χώρας ακολουθείται η διαδικασία της Στρατηγικής Περιβαλλοντικής Εκτίμησης (ΣΠΕ) κατ’ εφαρμογή της ΚΥΑ με Α.Π. ΥΠΕΧΩΔΕ/ΕΥΠΕ/οικ.107017/ 28.08.2006 για την «εκτίμηση των περιβαλλοντικών επιπτώσεων ορισμένων σχεδίων και προγραμμάτων, σε συμμόρφωση με τις διατάξεις της Οδηγίας 2001/42/ΕΚ» (ΦΕΚ Β’ 1225/2006) όπως τροποποιήθηκε και ισχύει.

Η Στρατηγική Μελέτη Περιβαλλοντικών Επιπτώσεων εντοπίζει, περιγράφει και αξιολογεί σε στρατηγικό επίπεδο τις επιπτώσεις στο περιβάλλον από την εφαρμογή των Σχεδίων Διαχείρισης Λεκανών Απορροής Ποταμών σε κάθε Υδατικό Διαμέρισμα, αναλύοντας τη σκοπιμότητα των Σχεδίων Διαχείρισης και αξιολογώντας εναλλακτικά σενάρια λύσεων στα ζητήματα διαχείρισης

ύδατος. Σε συνέχεια του πρώτου διαχειριστικού κύκλου, τα Σχέδια Διαχείρισης Λεκανών Απορροής Ποταμών αξιολογούνται περιβαλλοντικά σε στρατηγικό επίπεδο, διαμορφώνοντας τις αναγκαίες συνθήκες για φιλικότερο προς το περιβάλλον σχεδιασμό σε πρώιμο στάδιο.

Η διαδικασία της Στρατηγικής Περιβαλλοντικής Εκτίμησης περιλαμβάνει τα ακόλουθα 4 βασικά στάδια:

- τη διερεύνηση των περιβαλλοντικών ζητημάτων, μέσω της μελέτης εκτίμησης των επιπτώσεων στο περιβάλλον από το προτεινόμενο Σχέδιο,
- τη διαβούλευση με τους πολίτες,
- την ενσωμάτωση των αποτελεσμάτων της περιβαλλοντικής διερεύνησης και διαβούλευσης στην προς έγκριση μορφή του Σχεδίου,
- την παρακολούθηση των μελλοντικών επιπτώσεων από την εφαρμογή του Σχεδίου.

Η έγκριση της ΣΜΠΕ γίνεται με απόφαση της αρμόδιας για την περιβαλλοντική έγκριση του Σχεδίου Περιβαλλοντικής Υπηρεσίας (ΔΙΠΑ/ΥΠΕΝ) [άρθρο 7 της ΥΑ ΥΠΕΧΩΔΕ/ΕΥΠΕ/οικ.107017/2006 (ΦΕΚ 1225Β'/5.9.2006) όπως τροποποιήθηκε από την ΥΑ αριθμ. οικ. 40238 (ΦΕΚ 3759Β΄/25.10.2017) και ισχύει (Υ.Α. ΥΠΕΝ/ΔΙΠΑ/38181/2695/2022 (ΦΕΚ 1923/Β` 18.4.2022)) και από την Υ.Α. ΥΠΕΝ/ΔΙΠΑ/94750/6235/2023 (ΦΕΚ 5774/Β/04.10.2023) και ισχύει.

1.4 Διαδικασία διαβούλευσης

1.4.1 Απαιτήσεις της Οδηγίας 2000/60/ΕΚ για τη δημόσια διαβούλευση

Η ενημέρωση του κοινού σε όλα τα στάδια της εφαρμογής της, αποτελεί απαίτηση της Οδηγίας Πλαίσιο για τα Ύδατα 2000/60/ΕΚ (Άρθρο 14), ενώ η ενεργός συμμετοχή θα πρέπει να ενθαρρύνεται. Όλα τα σημαντικά ζητήματα θα πρέπει να συζητηθούν με τα ενδιαφερόμενα μέρη, τις αρμόδιες αρχές και το ευρύ κοινό μέσω κατάλληλων δράσεων διαβούλευσης και συμμετοχικών διαδικασιών. Επιπλέον, η Οδηγία απαιτεί την πάροδο τουλάχιστον έξι μηνών, για την αποστολή γραπτών σχολίων από το κοινό, σε καθένα από τα ακόλουθα θέματα επί:

α) της διαδικασίας διαβούλευσης

β) των σημαντικών ζητημάτων

γ) των Προσχεδίων Διαχείρισης ΛΑΠ της Χώρας.

Σύμφωνα με το άρθρο 7 του ν. 3199/2003, όπως τροποποιήθηκε από την παρ. 4 του άρθρου 32 του ν. 5037/2023, η Διεύθυνση Υδάτων της Αποκεντρωμένης Διοίκησης κατά τη διαδικασία κατάρτισης, αναθεώρησης ή τροποποίησης του Σ.Δ.Λ.Α.Π. μεριμνά για την ανάρτησή του σε δημόσια διαβούλευση, η οποία διαρκεί για χρονικό διάστημα έξι (6) μηνών. Με κοινή απόφαση των Υπουργών Περιβάλλοντος και Ενέργειας και Εσωτερικών καθορίζεται κάθε αναγκαία λεπτομέρεια για την εφαρμογή της παρούσας.

1.4.2 Συμμετέχοντες, χρονοδιάγραμμα διαβούλευσης και τρόποι συμμετοχής

Στη διαδικασία συμμετοχής του κοινού κλήθηκαν να συμμετέχουν όλοι όσοι επηρεάζουν την καλή κατάσταση των υδάτων του Υδατικού Διαμερίσματος Ηπείρου και επηρεάζονται από αυτήν.

Οι διαβουλευόμενοι εμπίπτουν σε μία τουλάχιστον από τις παρακάτω κατηγορίες:

- φορέας λήψης αποφάσεων
- διαχειριστής

- χρήστης ή καταναλωτής νερού
- εμπειρογνώμονας ή ειδικός

Ως φορείς λήψης αποφάσεων θεωρούνται όλα τα άτομα ή οι φορείς που έχουν θεσμική αρμοδιότητα στη λήψη αποφάσεων, σε θέματα σχετικά με τη διαχείριση του νερού όπως οι εκπρόσωποι του Κοινοβουλίου, τα Υπουργεία, οι Αποκεντρωμένες Διοικήσεις, οι Περιφέρειες, οι Περιφερειακές Ενότητες, οι Δήμοι και οι αντίστοιχες υπηρεσίες τους.

Ο όρος διαχειριστές αναφέρεται σε όλους όσοι έχουν ρόλο εφαρμογής στη διαχείριση των υδάτων και γενικότερα στην υλοποίηση των προβλεπόμενων από την Οδηγία Πλαίσιο 2000/60/ΕΚ.

Οι χρήστες ή καταναλωτές νερού εκπροσωπούνται στη λίστα φορέων από αντίστοιχες ενώσεις, επιμελητήρια και συλλόγους αγροτών, βιομηχανικών και εμπορικών δραστηριοτήτων και άλλων φορέων που εκπροσωπούν το ευρύ κοινό.

Στην κατηγορία εμπειρογνώμονες – ειδικοί εντάσσονται επιστήμονες, σύμβουλοι, εκπαιδευτικά ιδρύματα, Μη Κυβερνητικές Οργανώσεις και άλλοι ειδικοί φορείς του ευρύτερου δημόσιου τομέα.

Η διαδικασία διαβούλευσης επί της 2ης Αναθεώρησης του Σχεδίου Διαχείρισης ΛΑΠ του ΥΔ Ηπείρου (EL05) ξεκίνησε τον Μάρτιο του 2019 και ολοκληρώθηκε τον Δεκέμβριο του 2023 και περιελάμβανε τα ακόλουθα:

Α Φάση: Τον Μάρτιο του 2019 αναρτήθηκε στην ιστοσελίδα του ΥΠΕΝ (http://wfdver.ypeka.gr/el/consultation-gr/) το αντικείμενο των προβλεπόμενων εργασιών κατάρτισης της 2ης Αναθεώρησης του ΣΔΛΑΠ καθώς επίσης και το αναλυτικό χρονοδιάγραμμα αυτών για την ενημέρωση του κοινού.

Β Φάση: Τον Σεπτέμβριο του 2019 αναρτήθηκαν στην ιστοσελίδα του ΥΠΕΝ στοιχεία των σημαντικών θεμάτων διαχείρισης των υδατικών πόρων σε κάθε ΛΑΠ που περιελάβανε συνοπτικά, τα αποτελέσματα του Εθνικού Δικτύου παρακολούθησης της κατάστασης των υδάτων της Χώρας για το Υδατικό Διαμέρισμα, τις κύριες πιέσεις, τον καθορισμό και την καταγραφή των αρμοδίων αρχών και των φορέων που συμμετέχουν στη διαβούλευση.

Γ Φάση: Αφορά στη διαβούλευση του προσχεδίου τα αποτελέσματα της οποίας αξιοποιήθηκαν για την τελική διαμόρφωση της 2ης Αναθεώρησης του Σχεδίου Διαχείρισης. Η παρούσα φάση ολοκληρώθηκε τον Νοέμβριο 2023.

Από τη Δ/νση Υδάτων Ηπείρου της Αποκεντρωμένης Διοίκησης Ηπείρου – Δυτικής Μακεδονίας, οργανώθηκε ημερίδα στα Ιωάννινα, στις 03/11/2023, με θέμα:

«Διαβούλευση 2ης Αναθεώρησης Σχεδίου Διαχείρισης Λεκανών Απορροής Ποταμών του Υδατικού Διαμερίσματος Ηπείρου (EL05)».

Επιπλέον, οργανώθηκε από τη ΓΔΥ, με τη συνδρομή της Δ/νσης Υδάτων Ιονίου της Αποκεντρωμένης Διοίκησης Πελοποννήσου, Δυτικής Ελλάδας και Ιονίου, ημερίδα στην Κέρκυρα, στις 02/11/2023, με θέμα:

«Διαβούλευση 2ης Αναθεώρησης Σχεδίου Διαχείρισης Λεκανών Απορροής Ποταμών Ιονίων Νήσων των Υδατικών Διαμερισμάτων Βόρειας Πελοποννήσου (EL02), Δυτικής Στερεάς Ελλάδας (EL04) και Ηπείρου (EL05)»

Κατά τη διάρκεια των ημερίδων δόθηκε η δυνατότητα για συμπλήρωση των ερωτηματολογίων διαβούλευσης και για προφορικές παρεμβάσεις.

Μετά την υλοποίηση των ημερίδων καταρτίστηκε ο κατάλογος των συμμετεχόντων, συμπεριλαμβανομένων των στοιχείων επικοινωνίας τους, και παραλήφθηκε το οπτικοακουστικό υλικό, του οποίου έγινε απομαγνητοφώνηση με στόχο την κατάρτιση των πρακτικών.

Τέλος, συντάχθηκε «Έκθεση αξιολόγησης των αποτελεσμάτων της διαβούλευσης», στην οποία γίνεται αναλυτική καταγραφή των στοιχείων και των ενεργειών που πραγματοποιήθηκαν για τη διαβούλευση καθώς και των αποτελεσμάτων της.

Επισημαίνεται ότι η διαδικασία διαβούλευσης της ΣΜΠΕ υλοποιήθηκε παράλληλα με τη διαδικασία διαβούλευσης του Σχεδίου Διαχείρισης γεγονός που συνέβαλε σημαντικά στη διαμόρφωση του Οριστικού Σχεδίου Διαχείρισης.

1.4.3 Αποτελέσματα διαβούλευσης και ενσωμάτωσή τους στο ΣΔΛΑΠ

Στην Ημερίδα Διαβούλευσης που οργανώθηκε στις 03.11.2023 στα Ιωάννινα, συμμετείχαν συνολικά 82 άτομα δια ζώσης και 679 με διαδικτυακή προβολή, έγιναν 11 παρεμβάσεις δια ζώσης και 2 σχόλια μέσω διαδικτύου.

Αντίστοιχα, στην Ημερίδα Διαβούλευσης που οργανώθηκε στην Κέρκυρα, στις 02.11.2023, συμμετείχαν συνολικά 42 άτομα δια ζώσης και 482 με διαδικτυακή προβολή, έγιναν 3 παρεμβάσεις δια ζώσης και στάλθηκε ένα σχόλιο μέσω διαδικτύου.

Κατά τη διάρκεια των ημερίδων δόθηκε η δυνατότητα στους συμμετέχοντες να συμπληρώσουν σχετικό ερωτηματολόγιο, αλλά και να θέσουν στους Μελετητές προφορικές ή γραπτές παρεμβάσεις σε πραγματικό χρόνο.

Επιπρόσθετα, στην ιστοσελίδα του ΥΠΕΝ που διαμορφώθηκε για τη διαδικασία της διαβούλευσης της 2ης Αναθεώρησης των ΣΔΛΑΠ (http://wfdver.ypeka.gr/el/consultation-gr/2revision-consultation-gr/) αναρτήθηκαν 12 σχόλια.

Η διαδικασία της διαβούλευσης σχεδιάστηκε και υλοποιήθηκε με βάση τις απαιτήσεις της Οδηγίας, που προβλέπουν μια σειρά δράσεων ώστε να εξασφαλισθεί η πρόσβαση των πολιτών και των εμπλεκόμενων φορέων στο σύνολο της διατιθέμενης πληροφορίας με στόχο την ενεργό συμμετοχή στη διαμόρφωση της 2ης Αναθεώρησης του Σχεδίου Διαχείρισης Λεκανών Απορροής Ποταμών του Υδατικού Διαμερίσματος. Τα βασικά συμπεράσματα που προκύπτουν είναι τα εξής:

- Ικανοποιητική συμμετοχή των φορέων της Δημόσιας Διοίκησης
- Μέτρια συμμετοχή πολιτών και ΜΚΟ
- Υψηλός βαθμός περιβαλλοντικής ευαισθησίας για τους υδατικούς πόρους
- Η διαδικασία της διαβούλευσης κρίνεται επιτυχής αφού ανέδειξε όλα εκείνα τα σημεία / προβλήματα / ελλείψεις που προέκυψαν κατά την εφαρμογή της 1ης Αναθεώρησης των Σχεδίων Διαχείρισης υδατικών πόρων στη χώρα, κατέδειξε την ανάγκη αναθεώρησης και εν τέλει συνέβαλε στην οριστική διαμόρφωση της 2ης Αναθεώρησης του Σχεδίου Διαχείρισης Λεκανών Απορροής Ποταμών του Υδατικού Διαμερίσματος Ηπείρου (EL05).

Συνοπτικά οι αλλαγές / συμπληρώσεις / προσθήκες που περιλαμβάνονται στο Τελικό Σχέδιο ως αποτέλεσμα της διαβούλευσης αφορούν τα ακόλουθα:

- Επικαιροποίηση δεδομένων που παρουσιάζονται στο Τελικό Σχέδιο Διαχείρισης με βάση τα στοιχεία που διατέθηκαν ή/και επισημάνσεις που τέθηκαν υπόψη κατά τη διάρκεια της διαβούλευσης. Τα δεδομένα αυτά αφορούν κυρίως σε θέματα που σχετίζονται με τις απολήψεις υδάτων στο υδατικό διαμέρισμα σε αλλά και σε στοιχεία για τις χρήσεις υδάτων, τα σημεία υδροληψίας, τις ενέργειες που έχουν υλοποιηθεί στο πλαίσιο της 1ης Αναθεώρησης των Σχεδίων Διαχείρισης κλπ
- Αναμόρφωση του τελικού Προγράμματος Μέτρων που περιλαμβάνει:

- την αναδιατύπωση συγκεκριμένων μέτρων σχετικά με τη συγκεκριμενοποίηση/ εξειδίκευση περιορισμών αλλά και δράσεων που ορίζονται σε αυτά.
- τη διόρθωση των φορέων υλοποίησης των μέτρων
- τη διαφοροποίηση στην περιγραφή ορισμένων μέτρων ώστε να συμπεριλάβουν δράσεις οι οποίες ήδη προγραμματίζονται από τους φορείς υλοποίησης ή/και τα διαθέσιμα χρηματοδοτικά εργαλεία
- την εισαγωγή στοχευμένων συμπληρωματικών μέτρων για την επίτευξη συγκεκριμένων και τοπικά σημαντικών στόχων διαχείρισης, επαύξησης της υφιστάμενης γνώσης και βελτίωσης των περιβαλλοντικών και υδατικών συνθηκών.

Επιπρόσθετα των δύο παραπάνω ημερίδων διαβούλευσης, η Διεύθυνση Υδάτων Ηπείρου της Αποκεντρωμένης Διοίκησης Ηπείρου – Δυτικής Μακεδονίας, συμμετείχε σε δύο συναντήσεις του έργου “ESPID4Vjosa”, το οποίο χρηματοδοτείται από την Αυστριακή Αναπτυξιακή Υπηρεσία και ξεκίνησε να υλοποιείται τον Δεκέμβριο του 2021. Το έργο "ESPID4Vjosa" στοχεύει στην ενίσχυση των προσπαθειών διαχείρισης για τη βιώσιμη ανάπτυξη της υδάτινης λεκάνης του ποταμού Αώου, δημιουργώντας γέφυρες συνεργασίας μεταξύ της επιστήμης, των φορέων λήψης αποφάσεων και της κοινωνίας. Οι ειδικοί στόχοι του έργου είναι η αύξηση της επιστημονικής υποστήριξης για υπεύθυνους θεσμούς λήψης αποφάσεων, η βελτίωση της σύνδεσης μεταξύ επιστήμης και κοινωνίας και προώθηση της επικοινωνίας μεταξύ υπευθύνων λήψης αποφάσεων, επιστημόνων, κοινού, και ομάδων συμφερόντων.

Η πρώτη συνάντηση ανταλλαγής απόψεων πραγματοποιήθηκε στις 7 Ιουλίου του 2023, μεταξύ ελληνικών και αλβανικών φορέων λήψης αποφάσεων στα Ιωάννινα και η δεύτερη συνάντηση πραγματοποιήθηκε στις 10 Νοεμβρίου 2023 στον Αυλώνα με την συμμετοχή των νομαρχείων, τους περιφερειακούς και κεντρικούς φορείς όπως και με τους διασυνοριακούς δήμους που εμπλέκονται άμεσα με την διαχείριση της υδάτινης λεκάνης του ποταμού Αώου\Vjosë.

Στις συναντήσεις παρουσιάστηκαν τα αποτελέσματα της 2^{ης} Αναθεώρησης του ΣΔΛΑΠ του υδατικού Διαμερίσματος, με έμφαση στην ΛΑΠ Αώου (EL0511). Πιο συγκεκριμένα παρουσιάστηκαν τα αποτελέσματα της κατάστασης των επιφανειακών υδατικών συστημάτων, υπολογισμός απολήψεων από την ΛΑΠ Αώου, ενώ έγινε και αναφορά για τον προτεινόμενο οικολογικό διάδρομο Αώου – Βοϊδομάτη – Σαρανταπόρου που προτείνεται στην ΕΠΜ 11α.

Τα αποτελέσματα της διαβούλευσης και της διασυνοριακής συνεργασίας, τα οποία παρουσιάστηκαν συνοπτικά στις παραπάνω ενότητες, περιγράφονται στο Αναλυτικό Κείμενο τεκμηρίωσης «Έκθεση αξιολόγησης των αποτελεσμάτων της διαβούλευσης». Σχετικά με τη διασυνοριακή συνεργασία υπάρχει επιπλέον αναφορά και στην ενότητα 11.2 του Σχεδίου.

1.5 Συνέργειες με σχετικές Ενωσιακές Οδηγίες / Δράσεις

Η υλοποίηση της περιβαλλοντικής πολιτικής της Ε.Ε. σε σχέση με τη διαχείριση των υδάτων εκφράζεται σε επίπεδο θεσμικού πλαισίου με τη θέσπιση των τριών βασικών Οδηγιών:

- της Οδηγίας-Πλαίσιο για τα Ύδατα 2000/60/ΕΚ (ΟΠΥ) σχετικά με το πλαίσιο κοινοτικής δράσης στον τομέα της πολιτικής των υδάτων
- της Οδηγίας για τις Πλημμύρες 2007/60/ΕΚ, σχετικά με την αξιολόγηση και διαχείριση των κινδύνων πλημμύρας και
- της Οδηγίας για τη Θαλάσσια Στρατηγική 2008/56/ΕΚ, σχετικά με τη διαχείριση και προστασία των θαλάσσιων υδάτων.

Σημαντική πρόκληση, όσον αφορά στη διαχείριση των υδάτων, αποτελεί η προετοιμασία της Ευρωπαϊκής Ένωσης για την κλιματική αλλαγή, η οποία αναμένεται να προκαλέσει αύξηση των πιθανοτήτων εμφάνισης ακραίων φαινομένων, όπως οι πλημμύρες και οι ξηρασίες.

Η περιβαλλοντική πολιτική για τα ύδατα παρέχει στις ευρωπαϊκές χώρες ένα κοινό πλαίσιο για την αντιμετώπιση των αναμενόμενων προβλημάτων από την κλιματική αλλαγή, βασισμένο στη διαχείριση σε επίπεδο λεκανών απορροής και θεσπίζει έναν μηχανισμό που στοχεύει στην προετοιμασία και την προσαρμογή στην κλιματική αλλαγή. Ο σχεδιασμός για την ξηρασία και τις πλημμύρες αποτελεί αναπόσπαστο τμήμα του μηχανισμού αυτού.

1.5.1 Σχέδια Διαχείρισης Κινδύνων Πλημμύρας

Η Οδηγία 2007/60/ΕΚ αφορά στη θέσπιση κοινοτικού πλαισίου για την αξιολόγηση και την διαχείριση των κινδύνων πλημμύρας, με στόχο τη μείωση των αρνητικών τους συνεπειών στην ανθρώπινη υγεία και ζωή, στο περιβάλλον, την πολιτιστική κληρονομιά, την οικονομική δραστηριότητα και τις υποδομές. Η Οδηγία αυτή συμπληρώνει την Οδηγία Πλαίσιο για τα Ύδατα 2000/60/ΕΚ για την ολοκληρωμένη προστασία και την αειφορική διαχείριση των υδατικών πόρων και θα πρέπει τα μέτρα που θα λαμβάνονται από τα κράτη μέλη για την αντιμετώπιση των πλημμυρών να εναρμονίζονται με αυτή. Επιπλέον, αναφέρεται σε οποιοδήποτε τύπο πλημμύρας ανεξάρτητα από την προέλευσή του, την περιοχή όπου εκδηλώνεται και την αιτία που την προκάλεσε.

Ο συντονισμός των δύο Οδηγιών αποτελεί την ολοκληρωμένη διαχείριση της λεκάνης απορροής ποταμών. Έτσι, στους Χάρτες Κινδύνων Πλημμύρας περιγράφονται όχι μόνο οι δυνητικές αρνητικές συνέπειες που συνδέονται με τις πλημμύρες, αλλά περιλαμβάνονται και οι προστατευόμενες περιοχές που αναφέρονται στην Οδηγία Πλαίσιο για τα Ύδατα και ενδέχεται να πληγούν [προστατευόμενες περιοχές του Παραρτήματος V (παρ. Α παρ. 1, 3 και 5) του άρθρου 19 του ΠΔ 51/2007]. Τέλος, τα στάδια εφαρμογής που ορίζει η Οδηγία 2007/60/ΕΚ, θα πρέπει να επαναλαμβάνονται κάθε 6 έτη συγχρονισμένα με τα βήματα της Οδηγίας 2000/60/ΕΚ.

Σύμφωνα με την Οδηγία, η οποία ενσωματώθηκε στο εθνικό δίκαιο με την ΚΥΑ 31822/1542/Ε103 (ΦΕΚ Β’ 1108/ 21.07.2010) όπως τροποποιήθηκε και ισχύει, η διαδικασία διαχείρισης και αξιολόγησης του κινδύνου πλημμυρών υλοποιείται σε τρία στάδια που είναι η Προκαταρκτική Αξιολόγηση Κινδύνων Πλημμύρας, οι Χάρτες Επικινδυνότητας και Κινδύνων Πλημμύρας και τα Σχέδια διαχείρισης Κινδύνων Πλημμύρας.

Ήδη έχει ολοκληρωθεί και εγκριθεί ο πρώτος κύκλος των Σχεδίων Διαχείρισης Κινδύνων Πλημμύρας για το σύνολο των δεκατεσσάρων (14) Υδατικών Διαμερισμάτων της χώρας, τα δε στοιχεία τους έχουν αναρτηθεί στον ιστότοπο του ΥΠΕΝ (http://floods.ypeka.gr/) και στη βάση της Ευρωπαϊκής Επιτροπής (European Environment Information and Observation Network) στην ηλεκτρονική διεύθυνση http://cdr.eionet.europa.eu/gr/eu/floods/(Reportnet).

Με την Αριθμ. ΥΠΕΝ/ΓρΕΓΥ/41368/326 απόφαση της Εθνικής Επιτροπής Υδάτων (ΦΕΚ 2684/Β/6-7-2018) εγκρίθηκε το Σχέδιο Διαχείρισης Κινδύνων Πλημμύρας (ΣΔΚΠ) Λεκανών Απορροής ποταμών του Υδατικού Διαμερίσματος Ηπείρου (EL05) και η αντίστοιχη Στρατηγική Μελέτη Περιβαλλοντικών Επιπτώσεων. Όπως αναφέρεται στο άρθρο 1 της απόφασης έγκρισης σκοπός του ΣΔΚΠ στο πλαίσιο μιας ολοκληρωμένης διαχείρισης των Λεκανών Απορροής Ποταμών του Υδατικού Διαμερίσματος Ηπείρου (EL05), να παρέχονται οι ενδεδειγμένες λύσεις, με βάση τα ιδιαίτερα χαρακτηριστικά, τις ανάγκες και τις προτεραιότητες της περιοχής, για την πρόληψη, τη μείωση των κινδύνων επέλευσης ζημιών από πλημμύρες στην υγεία και στο περιβάλλον, στην πολιτιστική κληρονομιά και στην οικονομική δραστηριότητα καθώς και στην αποκατάσταση των ζημιών από πλημμύρες και να διασφαλίζεται ο αναγκαίος συντονισμός, μέσω κοινών συνεργιών με την αντίστοιχη 1η Αναθεώρηση του Σχεδίου Διαχείρισης Λεκανών Απορροής Ποταμών, για την επίτευξη των περιβαλλοντικών στόχων του άρθρου 4 του π.δ. 51/2007, όπως ισχύει.

Το Σχέδιο Διαχείρισης Κινδύνων Πλημμύρας της Λεκάνης Απορροής Ποταμών του Υδατικού Διαμερίσματος Ηπείρου (EL05), καταρτίσθηκε σύμφωνα με τις απαιτήσεις, τους όρους και τη διαδικασία των άρθρων 6, 7, 8 και 9 της υπ’ αριθμ. Η.Π. 31822/1542/Ε103/2010 κοινής υπουργικής απόφασης όπως τροποποιήθηκε και ισχύει και με την ουσιαστική συμμετοχή του κοινού και των φορέων εκπροσώπησης του τόσο κατά το στάδιο εκπόνησης όσο και κατά το στάδιο της οριστικής διαμόρφωσης του, καθώς και σύμφωνα με τις Κατευθυντήριες Γραμμές για την εφαρμογή της Οδηγίας 2007/60/ΕΚ που έχουν εκδοθεί από την Ευρωπαϊκή Επιτροπή.

Το Σχέδιο Διαχείρισης Κινδύνων Πλημμύρας Λεκανών Απορροής Ποταμών του Υδατικού Διαμερίσματος Ηπείρου (EL05) αναλύει και εξειδικεύει, κατ' εφαρμογή του άρθρου 6 και 7 και του Παραρτήματος της κοινής υπουργικής απόφασης Η.Π. 31822/1542/2010, όπως τροποποιήθηκε με την κοινή υπουργική απόφαση 177772/924/2017 (άρθρα 7 και 8 και Παράρτημα Οδηγίας 2007/60/ΕΚ) τους ακόλουθους τομείς:

i. Γενική περιγραφή των χαρακτηριστικών των Λεκανών Απορροής Ποταμών του Υδατικού Διαμερίσματος Ηπείρου (EL05).

ii. Τα πορίσματα της Προκαταρκτικής Αξιολόγησης Κινδύνων Πλημμύρας, υπό μορφή συνοπτικού χάρτη, των Λεκανών Απορροής Ποταμών του Υδατικού Διαμερίσματος Ηπείρου (EL05), στο οποίο οριοθετούνται οι ζώνες οι οποίες προσδιορίζονται σύμφωνα με το άρθρο 4 (παρ. 5 και 6) της προαναφερόμενης κοινής υπουργικής απόφασης και οι οποίες υπάγονται στο Σχέδιο.

iii. Τους Χάρτες Επικινδυνότητας Πλημμύρας και Χάρτες Κινδύνων Πλημμύρας και τα συμπεράσματα που μπορούν να συναχθούν από τους Χάρτες αυτούς.

iv. Περιγραφή των κατάλληλων στόχων διαχείρισης των κινδύνων πλημμύρας.

v. Τα αναγκαία Μέτρα και οι προτεραιότητες για την επίτευξη των κατάλληλων στόχων διαχείρισης των κινδύνων πλημμύρας και αυτών που λαμβάνονται στο πλαίσιο των υπ’ αρ. Η.Π. 11014/703/2003, Η.Π. 72508/2016 και 107017/2016 κοινών υπουργικών αποφάσεων όπως τροποποιήθηκε με την 40238/2017 καθώς και του Π.Δ. 51/2007, όπως ισχύει.

vi. Σύνοψη για την πληροφόρηση του κοινού και για τη διαβούλευση με αυτό για τα μέτρα και τις δράσεις που αναλαμβάνονται.

vii. Κατάλογο των αρμόδιων αρχών του εν λόγω Υδατικού Διαμερίσματος και τις διαδικασίας συντονισμού με τις ρυθμίσεις του ν. 3199/2003 και του π.δ. 51/2007.

viii. Καταγραφή των διακρατικών συμφωνιών στις διακρατικές λεκάνες.

Οι Χάρτες Επικινδυνότητας και Κινδύνων Πλημμύρας είναι αναρτημένοι στην ιστοσελίδα http://floods.ypeka.gr/ του ΥΠΕΝ. Η ολοκλήρωση της 1ης Αναθεώρησης των Σχεδίων Διαχείρισης Κινδύνων Πλημμύρας αναμένεται μέσα στο 2024.

1.5.2 Οδηγία Πλαίσιο για τη Θαλάσσια Στρατηγική

Η Οδηγία 2008/56/ΕΚ για τη Θαλάσσια Στρατηγική, στοχεύει στην αειφόρο χρήση των Ευρωπαϊκών θαλασσών (Βόρεια Θάλασσα, Βαλτική, Μαύρη Θάλασσα, Μεσόγειος), στη διατήρηση των θαλάσσιων οικοσυστημάτων και στην προστασία των βασικών πόρων από τους οποίους εξαρτώνται οι κοινωνικές και οικονομικές δραστηριότητες που σχετίζονται με τη θάλασσα.

Προκειμένου να επιτευχθεί ο γενικός αυτός στόχος, η Οδηγία 2008/56/ΕΚ:

- καλεί τα Κράτη Μέλη να λάβουν τα απαραίτητα μέτρα και να εφαρμόσουν τις απαραίτητες θαλάσσιες στρατηγικές, ώστε να επιτύχουν ή να διατηρήσουν την καλή περιβαλλοντική κατάσταση των θαλάσσιων υδάτων της Ευρωπαϊκής Ένωσης έως το 2020 και

- καθορίζει τους κοινούς στόχους, ωστόσο η επιλογή των κατάλληλων διαχειριστικών μέτρων επαφίεται στα επί μέρους Κράτη-Μέλη σε αναγνώριση της ποικιλίας καταστάσεων, προβλημάτων και αναγκών στις επί μέρους θαλάσσιες περιοχές, θέτοντας ως προτεραιότητα την προσαρμογή στην κλιματική αλλαγή.

Τα Κράτη Μέλη που μοιράζονται μια θαλάσσια περιοχή καλούνται να αναπτύξουν από κοινού στρατηγικές με συντονισμό των δράσεων και σε συνεργασία με τρίτες χώρες της περιοχής. Όσο είναι δυνατόν τα Κράτη Μέλη θα πρέπει να συνεργασθούν στα πλαίσια υφισταμένων περιφερειακών συνθηκών συνεργασίας, όπως π.χ. η Συνθήκη της Βαρκελώνης για τη Μεσόγειο[3].

Με την ενσωμάτωση της Οδηγίας στο Εθνικό Δίκαιο με το ν. 3983/2011 «Εθνική στρατηγική για την προστασία και διαχείριση του θαλάσσιου περιβάλλοντος – Εναρμόνιση με την οδηγία 2008/56/ΕΚ του Ευρωπαϊκού Κοινοβουλίου και του Συμβουλίου της 17ης Ιουνίου 2008 και άλλες διατάξεις» ξεκίνησε η εφαρμογή της με την ανάθεση του πρώτου έργου από την Ειδική Γραμματεία Υδάτων του ΥΠΕΝ (νυν ΓΔΥ), με αντικείμενο μεταξύ άλλων, (α) την προκαταρκτική αξιολόγηση της περιβαλλοντικής κατάστασης των θαλασσίων υδάτων καθώς και των περιβαλλοντικών επιπτώσεων που αναπτύσσονται σε αυτά, (β) τον καθορισμό των ποιοτικών προτύπων της Καλής Περιβαλλοντικής Κατάστασης και (γ) τον καθορισμό δέσμης στόχων προσανατολισμού προς την επίτευξη της Καλής Περιβαλλοντικής Κατάστασης. Το έργο ολοκληρώθηκε εντός του 2012 και η σχετική έκθεση μετά την ολοκλήρωση της διαδικασίας διαβούλευσης υποβλήθηκε στην ΕΕ σύμφωνα με τις απαιτήσεις της Οδηγίας.

Στο πλαίσιο του έργου οι πιο πρόσφατες δράσεις που πραγματοποιήθηκαν είναι:

«Στο πλαίσιο του έργου οι δράσεις που πραγματοποιήθηκαν είναι:

• Η θεσμοθέτηση του προγράμματος παρακολούθησης για την συνεχή εκτίμηση της περιβαλλοντικής κατάστασης των θαλάσσιων υδάτων,με την υπ’ αριθμ. 3799/2026 ΥΑ «Έγκριση των προγραμμάτων παρακολούθησης για τη συνεχή εκτίμηση της περιβαλλοντικής κατάστασης των θαλάσσιων υδάτων, του άρθρου 11 του ν. 3983/2011 (Α΄ 144).» (Β ΄3799)

• Ο ορισμός των αρμόδιων φορέων για την παρακολούθηση της ποιότητας των θαλάσσιων υδάτων της χώρας, με την υπ΄ αριθμ. οικ. 126856/2017 ΚΥΑ «Ορισμός αρμόδιων φορέων για την παρακολούθηση της ποιότητας των θαλάσσιων υδάτων και καθορισμός των υποχρεώσεών τους, σύμφωνα με το άρθρο 19, παράγραφος 1 (περιπ. στ) του ν. 3983/2011 (Α’ 144)» (Β΄11),

• Η δημόσια διαβούλευση για την κατάρτιση του προγράμματος μέτρων για την επίτευξη της καλής περιβαλλοντικής κατάστασης των θαλάσσιων υδάτων της χώρας, τον Απρίλιο του 2017.

• Η τροποποίηση με ΥΑ, τον Ιούνιο του 2017, της σύνθεσης για την συγκρότηση της Εθνικής Επιτροπής για την Θαλάσσια Περιβαλλοντική Στρατηγική.

• Η έγκριση του προγράμματος μέτρων για την επίτευξη της καλής περιβαλλοντικής κατάστασης των θαλάσσιων υδάτων της χώρας, με την υπ΄ αριθμ οικ. 142569/2017 ΥΑ «Έγκριση των προγραμμάτων μέτρων για την επίτευξη ή τη διατήρηση της

καλής περιβαλλοντικής κατάστασης στα θαλάσσια ύδατα, σύμφωνα με την παράγραφο 9 του άρθρου 12 του ν. 3983/ 2011 (Α΄ 144)» (Β΄4728).

---

[3] *Για την προστασία του θαλάσσιου περιβάλλοντος και των παράκτιων περιοχών της Μεσογείου, η οποία εφαρμόζεται μέσω του Μεσογειακού Προγράμματος δράσης (Mediterranean Action Plan) και διαμορφώνει πολιτικές και στρατηγικές για την προστασία της βιοποικιλότητας και του θαλάσσιου και παράκτιου περιβάλλοντος. Σε αναγνώριση της σημασίας της κλιματικής αλλαγής για την περιοχή της Μεσογείου, το 2008 τα κράτη της Σύμβασης της Βαρκελώνης υπέγραψαν το Πρωτόκολλο για μια Ολοκληρωμένη Διαχείριση της Παράκτιας Ζώνης της Μεσογείου, θέτοντας ως προτεραιότητα την προσαρμογή στην κλιματική αλλαγή. Η διακήρυξη του Marrakesh, που υιοθετήθηκε από τη Σύμβαση της Βαρκελώνης τον Νοέμβριο του 2009, επισημαίνει την ανάγκη για άμεση δράση προκειμένου να αντιμετωπισθούν οι σοβαρές επιπτώσεις της κλιματικής αλλαγής στα οικοσυστήματα και στους πόρους.*

• Η επικαιροποίηση του προγράμματος παρακολούθησης με την υπ΄ αριθμ. ΥΠΕΝ/ΔΠΔΥΠ/661/5/2022 ΥΑ «Επικαιροποίηση των Προγραμμάτων Παρακολούθησης για τη συνεχή εκτίμηση της περιβαλλοντικής κατάστασης των θαλάσσιων υδάτων σύμφωνα με το ν. 3983/2011 (Α’ 144).

Μετά την ολοκλήρωση της κατάρτισης του προγράμματος των μέτρων θα ακολουθεί η επικαιροποίηση α) της αρχικής αξιολόγησης για κάθε θαλάσσια περιοχή και β) της αναλυτικής δέσμης περιβαλλοντικών στόχων και δεικτών.

Τέλος μετά το πέρας των ανωτέρω πραγματοποιείται η επικαιροποίηση του προγράμματος των μέτρων για την επίτευξη της καλής περιβαλλοντικής κατάστασης των υδάτων των θαλάσσιων υποπεριοχών της χώρας.»

1.5.3 Σχέδια Διαχείρισης κινδύνων ξηρασίας/λειψυδρίας

Η διαχείριση της ξηρασίας και η αντιμετώπιση της λειψυδρίας, με έμφαση στην περιοχή της Μεσογείου, είναι αντικείμενα που έχουν μελετηθεί από ομάδες εργασίες της Ευρωπαϊκής Ένωσης και μεμονωμένους ερευνητές. Σε αναφορές της ΕΕ[4,5] παρουσιάζονται οι οργανωτικές, μεθοδολογικές και επιχειρησιακές συνιστώσες της διαχείρισης, ο σχεδιασμός και η υλοποίηση των μέτρων αντιμετώπισης, καθώς και η συμβατότητα των μέτρων με τους στόχους της Ευρωπαϊκής Οδηγίας-Πλαίσιο 2000/60/ΕΚ για τα Ύδατα. Ειδικότερα, για την επιλογή των μέτρων εξετάζονται παράγοντες, όπως το θεσμικό και νομικό πλαίσιο, η εκτίμηση του ρίσκου και της τρωτότητας, η συμμετοχή των ενδιαφερομένων (stakeholders) στη διαχείριση, καθώς και η ετοιμότητα της κοινωνίας μέσω του μακροπρόθεσμου σχεδιασμού. Τέλος, έχουν καταγραφεί και αξιολογηθεί συγκεκριμένες πρακτικές και μέτρα που εφάρμοσαν χώρες της Μεσογείου, όπως η Ισπανία, η Κύπρος, η Αίγυπτος, η Γαλλία, η Τυνησία και η Παλαιστίνη.

Η κατάρτιση στρατηγικού σχεδίου αντιμετώπισης φαινομένων ξηρασίας και λειψυδρίας πραγματοποιήθηκε κατά τη σύνταξη του 1ου Σχεδίου Διαχείρισης Λεκανών Απορροής και η επικαιροποίησή του εντάχθηκε στο Πρόγραμμα Μέτρων της 1ης Αναθεώρησης του Σχεδίου Διαχείρισης Λεκανών Απορροής το Μέτρο M05B0308 «Αναθεώρηση υφιστάμενου στρατηγικού Σχεδίου Αντιμετώπισης Φαινομένων Λειψυδρίας και Ξηρασίας».

Η υλοποίηση του μέτρου για το ΥΔ 05 πραγματοποιήθηκε στο πλαίσιο εκπόνησης των μελετών της 2ης Αναθεώρησης ΣΔΛΑΠ για το σύνολο του ΥΔ Ηπείρου. Σημειώνεται ότι για την ΛΑΠ Κέρκυρας (EL0534) έχει εκπονηθεί η «Αναθεώρηση Στρατηγικού Σχεδίου Αντιμετώπισης Φαινομένων Λειψυδρίας και Ξηρασίας στην Περιφέρεια Ιονίων Νήσων», οι προτάσεις του οποίου έχουν ενσωματωθεί στο Πρόγραμμα Μέτρων του της 2ης Αναθεώρησης ΣΔΛΑΠ για το ΥΔ Ηπείρου (EL05).

1.5.4 Κλιματική Αλλαγή

Η μελέτη της Τράπεζας της Ελλάδος (ΕΜΕΚΑ, 2011) κατέδειξε ότι οι μεταβολές στη συχνότητα και ένταση των ακραίων φαινομένων θα είναι μια από τις κύριες επιπτώσεις της κλιματικής αλλαγής για τον ελλαδικό χώρο με επακόλουθες αρνητικές επιδράσεις στην ευπάθεια των κοινωνιών και οικοσυστημάτων λόγω της έκθεσής τους σε νέας έντασης περιβαλλοντικούς κινδύνους.

Πιο συγκεκριμένα, η καλοκαιρινή ξηρασία αναμένεται να αυξηθεί ακόμα περισσότερο οδηγώντας σε επιμήκυνση των περιόδων ξηρασίας και σε πιέσεις στα υδατικά αποθέματα περιοχών με ήδη

---

[4] *Mediterranean water scarcity & drought working group (MED WS&D WG), Technical report on water scarcity and drought management in the Mediterranean and the Water Framework Directive, 2007*

[5] *Water Scarcity Drafting Group, Water scarcity management in the context of WFD, MED Joint Process WFD /EUWI, June 2006.*

αυξημένη ευπάθεια. Παράλληλα, οι υψηλής έντασης βροχοπτώσεις αναμένεται να γίνουν πιο συχνές στα επόμενα 70 χρόνια, με συνέπεια στις αστικές περιοχές οι ξαφνικές πλημμύρες να γίνονται όλο και πιο συχνές[6] λόγω των έντονων τοπικών βροχοπτώσεων.

Τον Δεκέμβριο του 2014, το Υπουργείο Περιβάλλοντος Ενέργειας και Κλιματικής Αλλαγής (νυν Υπουργείο Περιβάλλοντος και Ενέργειας / ΥΠΕΝ), το Ίδρυμα Ιατροβιολογικών Ερευνών της Ακαδημίας Αθηνών και η Τράπεζα της Ελλάδος (ΤτΕ), υπέγραψαν μνημόνιο συνεργασίας που αφορούσε εκτός των άλλων και στην σύνθεση του κειμένου της Εθνικής Στρατηγικής για την Προσαρμογή στη Κλιματική Αλλαγή (ΕΣΠΚΑ). Έτσι η Επιτροπή Μελέτης των Επιπτώσεων της Κλιματικής Αλλαγής της Τράπεζας της Ελλάδος (ΕΜΕΚΑ), με την στήριξη της ΤτΕ και την καταρχήν συνεισφορά της Δ/νσης Κλιματικής Αλλαγής και Ποιότητας της Ατμόσφαιρας του ΥΠΕΝ, συνέταξαν σχέδιο ΕΣΠΚΑ, που τέθηκε σε δημόσια διαβούλευση (από 24/11/2015 έως 08/12/2015), τα αποτελέσματα της οποίας αξιολογήθηκαν από άτυπη ομάδα στην οποία μετείχαν μέλη της ΕΜΕΚΑ, της ΤτΕ καθώς και στελέχη της Δ/νσης Κλιματικής Αλλαγής και Ποιότητας της Ατμόσφαιρας.

Στο πλαίσιο αυτό το 2016 το Υπουργείο Περιβάλλοντος και ενέργειας συνέταξε την Εθνική Στρατηγική για την Προσαρμογή στη Κλιματική Αλλαγή[7], η οποία θέτει τους γενικούς στόχους, τις κατευθυντήριες αρχές και τα μέσα υλοποίησης μιας σύγχρονής αποτελεσματικής και αναπτυξιακής στρατηγικής προσαρμογής στο πλαίσιο που ορίζεται από την σύμβαση των Ηνωμένων Εθνών για την Κλιματική Αλλαγή, τις Ευρωπαϊκές Οδηγίες και τη διεθνή εμπειρία. Η Εθνική Στρατηγική για την Προσαρμογή στη Κλιματική Αλλαγή καθορίζει δράσεις και μέτρα ανά τομέα που επηρεάζεται από την κλιματική αλλαγή. Για τους υδατικούς πόρους οι δράσεις αυτές περιλαμβάνουν τα ακόλουθα:

Δράση 1. Δημιουργία γεωπύλης (geo-portal) ενσωμάτωσης πληροφορίας σχετικά με τις επιπτώσεις της κλιματικής αλλαγής στους υδατικούς πόρους. Σκοπός της δράσης είναι η συγκέντρωση του συνόλου της πληροφορίας (δεδομένα, μελέτες, περιγραφική πληροφορία) που αφορά στις επιπτώσεις της κλιματικής αλλαγής στους υδατικούς πόρους και τη διάθεση της πληροφορίας στο διαδίκτυο.

Δράση 2. Έργα αντιμετώπισης των επιπτώσεων της κλιματικής αλλαγής στους υδατικούς πόρους που αφορούν στα ακόλουθα:

- Άνοδος της στάθμης της θάλασσας /Παράκτιες ζώνες. Εκτίμηση επιπτώσεων σε παράκτιες περιοχές από άνοδο της στάθμης της θάλασσας ή/και διάβρωση ακτών και υποστήριξη φορέων για σχεδιασμό και υλοποίηση κατάλληλων έργων

- Μείωση (ποσοτική και ποιοτική) της απόδοσης των υδροληπτικών έργων. Η ποσοτική μείωση της απόδοσης των παράκτιων υδροληπτικών έργων (κύριο μέτρο αποτροπής ή μείωσης της υφαλμύρυσης). Αντιμετώπιση: Η αποφυγή ή ο περιορισμός του φαινομένου, συνίσταται στη μείωση ή ολική διακοπή των αντλήσεων των παράκτιων υδροφορέων, αλλά και των απολήψεων επιφανειακού νερού που εκβάλλει στη θάλασσα.

- Μεταβολή του επιπέδου βάσης της απορροής. Η μεταβολή του επιπέδου βάσης της απορροής, που είναι μια μεταβολή του καθεστώτος διαβρώσεων και αποθέσεων, σχετίζεται με το διαβρωτικό ή αποθετικό καθεστώς των ανάντη κλάδων του υδρογραφικού δικτύου. Αντιμετώπιση: Οι επιπτώσεις μπορούν να εντοπιστούν και να ποσοτικοποιηθούν με τη χρήση ειδικών μοντέλων, για διάφορα σενάρια του φαινομένου.

- Μεταβολή του φαινομένου βάρους κατασκευών. Η είσοδος της θάλασσας στην ενδοχώρα έχει ως αποτέλεσμα την αύξηση του επιπέδου της υπόγειας υδροφορίας, με μεταβολή του φαινόμενου βάρους των κατασκευών (άνωση). Οι αυξομειώσεις της στάθμης και της

---

[6] *ΕΟΠ, 2015. Το ευρωπαϊκό περιβάλλον — Κατάσταση και προοπτικές 2015: Συνθετική έκθεση. Ευρωπαϊκός Οργανισμός Περιβάλλοντος, Κοπεγχάγη*

[7] *http://www.ypeka.gr/LinkClick.aspx?fileticket=crbjkiIcLlA%3d&tabid=303&language=el-GR*

άνωσης με παράκτια έργα, θα προκαλέσει καταπόνηση των θεμελιώσεων. Αντιμετώπιση: Η μελέτη του φαινομένου, όπως προηγουμένως

- Προληπτικά μέτρα Μελέτη τρωτότητας υπόγειων και επιφανειακών υδατικών συστημάτων. Απαιτείται σύνταξη χαρτών τρωτότητας, εσωτερικής ή φυσικής τρωτότητας (naturalorintrinsicvulnerability) και ειδικής ή ολοκληρωτικής τρωτότητας (specificorintegratedvulnerability).

- Μελέτη υδρογραμμάτων πηγαίων εκφορτίσεων. Κατασκευή, ανάλυση και μελέτη υδρογράμματος βασικών πηγαίων εκφορτίσεων. Βασικό μέλημα η εκτίμηση της διαθέσιμης παροχής την ξηρή περίοδο του έτους.

- Αντιδιαβρωτική προστασία εδαφών. το φαινόμενο είναι αρκετά συχνό και ενοχλητικό από τους κυματισμούς και τις μικροκαταστροφές του ερπυσμού, μέχρι και της μεγάλης κλίμακας ολισθήσεις, καταπτώσεις, καθιζήσεις και άλλες μορφές εδαφικής αστάθειας

- Ερημοποίηση. Οι παράγοντες που προκαλούν το φαινόμενο της ερημοποίησης είναι: το κλίμα, η φυσιογραφία, η γεωλογία, το έδαφος, η Υδρολογία και Υδρογεωλογία, καθώς και οι ανθρωπογενείς δραστηριότητες όπως για παράδειγμα η γεωργική υπερεκμετάλλευση, η υπερβόσκηση. Η Ελλάδα όπως και οι υπόλοιπες χώρες της λεκάνης της Μεσογείου αντιμετωπίζει υψηλό κίνδυνο ερημοποίησης του εδάφους (εκτιμάται σε τουλάχιστον 35% του χερσαίου χώρου). Περιοχές υψηλού κινδύνου θεωρούνται τα νησιά του Αιγαίου, η Κρήτη, ένα μέρος της Θεσσαλίας, η Ανατολική Στερεά Ελλάδα και η Ανατολική Πελοπόννησος

- Διατήρηση οικολογικής παροχής. Κάθε υδατικό σύστημα επιτελεί ένα συγκεκριμένο ρόλο στη διατήρηση του οικοσυστήματος και επηρεάζεται από την έλλειψη της οικολογικής παροχής: μια συγκεκριμένη παροχή που συνεχίζει τη ροή της όταν υπάρχει διακοπή της φυσικής απορροής για συγκεκριμένους λόγους και δεν πάει, τουλάχιστον στο σύνολό της, «χαμένη» στη θάλασσα. Αντιμετώπιση: Η αναγκαιότητα (σωστής) εκτίμησης της οικολογικής παροχής, με τα δεδομένα της κλιματικής αλλαγής, καθίσταται πλέον επιτακτική. Το κενό, στην Ελλάδα, καλύπτεται προσωρινώς από την ΚΥΑ για τις ΑΠΕ.

- Αρδευτικό νερό. Οι επιπτώσεις της κλιματικής αλλαγής στην Ελλάδα αναφέρονται στη μείωση της προσφοράς και στο αρδευτικό νερό. Αν αυτό συνδυαστεί με την αύξηση των θερμοκρασιών, επαπειλείται εντατικοποίηση της άρδευσης και μεγαλύτερη διάρκεια αρδεύσεων.

- Αρδευτικά δίκτυα. Τα αρδευτικά δίκτυα, όπου αυτά υπάρχουν, εμφανίζουν σημαντικές υδατικές απώλειες λόγω παλαιότητας, κακής, ελλιπούς ή ανύπαρκτης συντήρησης, τύπου κατασκευής κλπ. (αντικατάσταση φθαρμένων τμημάτων ή αλλαγή αρδευτικής μεθόδου, ακόμα και αλλαγή καλλιεργειών). Αντιμετώπιση: Σε συνεργασία με τους Αγροτικούς Συνεταιρισμούς θα πρέπει να ενεργοποιηθεί ένα μεγάλο πρόγραμμα επισκευής αρδευτικών δικτύων, επέκτασης χρήσης αρδευτικών δικτύων, διερεύνησης δυνατότητας επιλογής ποικιλιών που απαιτούν λιγότερο νερό, επιλογή ποικιλιών που ευδοκιμούν εκτός θέρους, κατάργησης δωρεάν χορήγησης αρδευτικού νερού, άρδευσης με επαναχρησιμοποιούμε- να νερά, τοποθέτησης υδρομετρητή στην κεφαλή αναγκαστικώς λειτουργουσών ιδιωτικών αρδευτικών γεωτρήσεων και έλεγχος απολήψεων με βάση προηγηθείσα
  μελέτη της περιοχής.

- Επιστρεφόμενη αρδευτική ροή Πρόκειται για πρόβλημα που εντοπίζεται σε περιοχές άρδευσης με νερό που αντλείται από την ίδια περιοχή που αρδεύεται, ιδιαιτέρως όταν η άρδευση είναι συχνή. Μετά από κάθε άντληση – άρδευση, ένα υπόλοιπο αρδευτικού νερού

επιστρέφει στον υδροφόρο ορίζοντα, έχοντας υποστεί τέσσερις διαδικασίες ρύπανσης, Αν ληφθεί υπ’ όψη ότι οι ταχύτητες του υπόγειου νερού στα πορώδη μέσα είναι της τάξης των μερικών μέτρων ή δεκάδων μέτρων κατ’ έτος, γίνεται αντιληπτό ότι, μετά από κάποιες αρδεύσεις, το αρδευτικό νερό είναι σοβαρά ρυπασμένο. Αντιμετώπιση: Εναλλαγή χρήσης αρδευτικού νερού, όπου είναι δυνατό, μερικώς ή στο σύνολό του.

- Υδρευτικά δίκτυα Οι απώλειες νερού από τα υδρευτικά δίκτυα των πόλεων είναι σημαντικές. Αυτό οφείλεται στην παλαιότητα μεγάλων τμημάτων των δικτύων. Ένα άλλο πρόβλημα στο θέμα αυτό είναι η αντικατάσταση των τμημάτων των δικτύων που αποτελείται από σωλήνες αμιαντοτσιμέντου για λόγους προστασίας της δημόσιας υγείας. Αντιμετώπιση: Συνεργασία Περιφερειών και ΟΤΑ, συνιστάται επισκευή φθαρμένων τμημάτων και αντικατάσταση τμημάτων αμιαντοσωλήνων υδρευτικών δικτύων.

- Εμφιαλωμένα νερά Εμφιαλωμένα νερά είναι πόσιμα νερά τα οποία πρέπει να τηρούν ποιοτικές προδιαγραφές. Οι ζώνες περιμετρικής προστασίας υδροληψιών και εγκαταστάσεων εμφιαλώσεως νερού αποτελούν καθημερινή πρακτική, για δεκαετίες, στις ανεπτυγμένες χώρες και πριν απ’ όλες, στην Ευρώπη. Ο λόγος της ύπαρξής τους είναι η αποφυγή ρύπανσης του υπόγειου νερού, με το οποίο υδρεύονται ομάδες πληθυσμών, από ανθρώπινες δραστηριότητες. Οι ζώνες αυτές, μετά από ειδική υδρογεωλογική μελέτη, καθορίζονται ως Ζώνη Ι (άμεσης προστασίας – direct protection zone,) Ζώνη ΙΙ (βιολογικής προστασίας – biological protection zone), Ζώνη ΙΙΙ (χημικής προστασίας – chemical protection zone). Καθορίζεται, επίσης, η Γραμμή Χ Ημερών για τους βασικούς παθογόνους μικροοργανισμούς (pathogenic microorganisms), ανάλογα με την ταχύτητα κίνησης του κάθε μικροοργανισμού.

- Διασυνοριακά νερά. Το θέμα αφορά επιφανειακά (κυρίως) και υπόγεια νερά με την Ελλάδα να βρίσκεται σε θέση κατάντη (Έβρος, Στρυμόνας, Νέστος, Αξιός), με εξαίρεση την περίπτωση του Αώου, όπου η Ελλάδα βρίσκεται ανάντη. Τα προβλήματα εντοπίζονται στον ποσοτικό τομέα (έλλειψη νερού ή πλημμυρικές παροχές) και στον ποιοτικό τομέα (χημισμός και ρύπανση νερού). Στα υπόγεια νερά έχουν εντοπισθεί περιοχές ενδιαφέροντος στην Ήπειρο (υδρογεωλογική λεκάνη των πηγών Χειμάρρας, κυρίως, ευρισκόμενη στην Ελλάδα), στις Πρέσπες (διαφυγές υπόγειων νερών, μαζί με τα επιφανειακά) και αλλού.

- Αφαλατώσεις Σήμερα, το πρόβλημα ύδρευσης στα νησιά αντιμετωπίζεται, επικουρικώς, με τη χρήση μικρών μονάδων αφαλάτωσης, που όμως εμφανίζουν σημαντικά προβλήματα, όπως το υψηλό κόστος αγοράς και συντήρησης, η ενεργοβόρος λειτουργία τους, η διάθεση του αλμόλοιπου και οι οργανοληπτικοί χαρακτήρες του αφαλατωμένου νερού, που επιβάλλουν την ανάμιξή του με το υπόγειο νερό πριν από την είσοδό του στο υδρευτικό δίκτυο.

Δράση 3. Εξοικονόμηση νερού – Αποτελεσματική χρήση του νερού – Μείωση της άντλησης των υδροφόρων οριζόντων. Αφορά κυρίως περιοχές όπου παρατηρείται έλλειψη νερού τόσο το χειμώνα, όσο και το καλοκαίρι. Και περιλαμβάνει τα ακόλουθα μέτρα

- Μέτρο 1. Προώθηση της εξοικονόμησης νερού σε όλους τους τομείς και τις χρήσεις, ιδίως σε περιοχές αντιμετωπίζουν ελλείψεις και υποστήριξη της ανακύκλωσης των όμβριων υδάτων.

- Μέτρο 2. Ενθάρρυνση της επεξεργασίας αποβλήτων και χρήσης ανακυκλωμένου νερού στη φυτική παραγωγή ή σε χώρους πράσινου, ιδιαίτερα στις περιοχές που παρουσιάζουν ελλείψεις.

- Μέτρο 3. Βελτίωση της αποδοτικότητας στον τομέα της ενέργειας με όρους υδατικής απόληψης και κατανάλωσης και μελλοντικών υδροηλεκτρικών ενεργειακών σταθμών.

- Μέτρο 4. Βελτιστοποίηση του υφιστάμενου υδατικού αποθέματος στον γεωργικό τομέα και δημιουργία τεχνητών ταμιευτήρων σε συμφωνία με περιβαλλοντικούς περιορισμούς, επιπροσθέτως των μέτρων βελτίωσης για την υδατική χρήση.

- Μέτρο 5. Ενθάρρυνση αλλαγής καταναλωτικών προτύπων και νοοτροπιών ιδιωτών

Δράση 4. Ανάπτυξη των δραστηριοτήτων και των χρήσεων γης που είναι συμβατές με τους τοπικούς διαθέσιμους υδάτινους πόρους. Αυτό περιλαμβάνει προσδιορισμό σεναρίων δυνητικής προσαρμογής για δραστηριότητες που περιέχουν βαριές υδατικές καταναλώσεις, σε περιοχές που αντιμετωπίζουν ελλείψεις, βελτιστοποιώντας τα υδατικά αποθέματα, αναπτύσσοντας αποδοτικές γεωργικές δραστηριότητες και μειώνοντας την αδιαπερατότητα των εδαφών, επομένως προωθώντας την κατείσδυση του νερού. Περιλαμβάνει τα ακόλουθα μέτρα

- Μέτρο 1. Προσδιορισμός των σεναρίων δυνητικής προσαρμογής για τις δραστηριότητες που χρησιμοποιούν μεγάλες ποσότητες νερού σε περιοχές που ήδη αντιμετωπίζουν ελλείψεις.

- Μέτρο 2. Βελτιστοποίηση των υφιστάμενων μεθόδων αποθήκευσης νερού και δημιουργία νέων, εάν απαιτείται, ιδίως με την αντικατάσταση αντλήσεων κατά τη διάρκεια των περιόδων χαμηλής ροής.

- Μέτρο 3. Ορθολογική χρήση του νερού σε δραστηριότητες όπως ο γεωργικός τομέας, ο τουρισμός κλπ.

- Μέτρο 4. Βελτίωση του δυναμικού κατείσδυσης στα εδάφη, ώστε να χρησιμοποιείται και το νερό της βροχής.

Δράση 5. Ένταξη των επιπτώσεων της κλιματικής αλλαγής στον υδατικό σχεδιασμό και την υδατική διαχείριση, ιδιαιτέρως στα επόμενα προγράμματα παρέμβασης υπηρεσιών υδάτων (2013-2018) και προγράμματα ανάπτυξης της υδατικής διαχείρισης (2016-2021). Η δράση αυτή έχει ως στόχο να ενσωματώνονται οι αναμενόμενες επιπτώσεις της κλιματικής αλλαγής και τα μέτρα προσαρμογής που απαιτούνται στα εργαλεία σχεδιασμού διαχείρισης των υδάτων σε κλίμακα υδρογραφικής λεκάνης.

Δράση 6. Αξιολόγηση των επιπτώσεων της κλιματικής αλλαγής στην παραγωγή υδροηλεκτρικής ενέργεια. Εφόσον το "καύσιμο" των υδροηλεκτρικών έργων είναι το νερό, σκοπός της παρούσας δράσης είναι η μελέτη, και αξιολόγηση των επιπτώσεων λόγω επικείμενης μείωσης της επιφανειακής απορροής στα υδροηλεκτρικά έργα της χώρας, τόσο από οικονομικής πλευράς (μείωση παραγόμενης ενέργειας), όσο και από κοινωνικοοικονομικής (μείωση διαθέσιμου νερού για γεωργική χρήση) και περιβαλλοντικής πλευράς (διατήρηση οικολογικής παροχής)

Δράση 7. Εκπαιδευτικά προγράμματα που να αφορούν την επίδραση των κλιματικών αλλαγών στους υδατικούς πόρους

Η διαμόρφωση του προγράμματος μέτρων λαμβάνει πλήρως υπόψη και ενσωματώνει δράσεις που περιλαμβάνονται στη Εθνική Στρατηγική για την Προσαρμογή στην Κλιματική Αλλαγή.

<u>Περιφέρεια Ηπείρου</u>

Για την Περιφέρεια Ηπείρου έχει εκπονηθεί Περιφερειακό Σχέδιο για την Προσαρμογή στην Κλιματική Αλλαγή (ΠεΣΠΚΑ) του οποίου η διαδικασία έγκρισης είναι υπό εξέλιξη. Συγκεκριμένα, η Περιφερειακή Επιτροπή Διαβούλευσης Ηπείρου έχει γνωμοδοτήσει θετικά επί του ΠεΣΠΚΑ ΠΗ (σύμφωνα με την παρ. 2 του άρθρ. 43 του ν. 4414/2016 (ΦΕΚ 149 / Α /9-8-2016)), λαμβάνοντας υπόψη την εισήγηση της Δ/νσης Περιβάλλοντος και Χωρικού Σχεδιασμού Π.Η και τη γνωμοδότηση του ΥΠΕΝ (Τμήμα Κλιματικής Αλλαγής), με την υπ. αρ. 1/1/7-4-2022 απόφαση (ΑΔΑ: ΨΖΕΧ7Λ9-ΠΨ7).

Τα προτεινόμενα μέτρα στο ΠεΣΠΚΑ Ηπείρου που αφορούν στους υδατικούς πόρους περιλαμβάνουν:

ΥΠ01: Συλλογή και συγκέντρωση μελετών, δημοσιεύσεων, ερευνητικών έργων και παραγόμενων αποτελεσμάτων σχετικά με την κλιματική αλλαγή στους υδατικούς πόρους στην Περιφέρεια Ηπείρου

ΥΠ02: Καταχώρηση στοιχείων σχετικών με τις επιπτώσεις την κλιματικής αλλαγής στους υδατικούς πόρους σε βάση δεδομένων.

ΥΠ03: Μελέτη καταγραφής προβλημάτων παράκτιας διάβρωσης και κατάκλυσης περιοχών από θαλάσσια ύδατα.

ΥΠ04: Εξειδίκευση μέτρου M05B0303 στις περιοχές, που χαρακτηρίστηκαν από τρωτότητα στο πλαίσιο του ΠεΣΠΚΑ

ΥΠ06: Εξειδίκευση μέτρου M05B0306 στις περιοχές, που χαρακτηρίστηκαν από τρωτότητα στο πλαίσιο του ΠεΣΠΚΑ

ΥΠ07: Διερεύνηση χρήσης για άρδευση εναλλακτικών πηγών ύδατος σε περιοχές με ΥΣ που χαρακτηρίζονται από τρωτότητα

ΥΠ08: Δράσεις ποσοτικής ενίσχυσης και ποιοτικής προστασίας του ΥΥΣ Χερσονήσου Πρέβεζας

ΥΠ09: Εφαρμογή ανωτάτων ορίων αρδευτικών αναγκών καλλιεργειών για ιδιωτικές υδροληψίες.

ΥΠ10: Εφαρμογή μέτρου M05B0501 του ΣΔΛΑΠ Ηπείρου

ΥΠ11: Μελέτη τρωτότητας στη διείσδυση του θαλασσινού νερού για το σύστημα Χερσονήσου, Πρέβεζα

ΥΠ12: Καταγραφή παραμέτρων παρακολούθησης σε υπόγεια ΥΣ που επηρεάζονται από την κλιματική αλλαγή (Υπόγειο Σύστημα Χερσονήσου Πρέβεζας)

ΥΠ13: Επαναχρησιμοποίηση υγρών αποβλήτων / Ανακύκλωση στη βιομηχανία / Επαναχρησιμοποίηση ανακυκλωμένου νερού για αστική χρήση

ΥΠ14: Ενημέρωση και ευαισθητοποίηση του κοινού σε θέματα νερού

ΥΠ115: Αναθεώρηση Στρατηγικού Σχεδίου Αντιμετώπισης Φαινομένων Λειψυδρίας και Ξηρασίας

ΥΠ18: Ενημέρωση και ευαισθητοποίηση του κοινού σχετικά με τις επιπτώσεις της κλιματικής αλλαγής σε τομείς γεωργίας, υδάτινων πόρων, κ.λπ., την εξοικονόμηση νερού, την επεξεργασίας αποβλήτων, τη χρήση ανακυκλωμένου νερού και την αλλαγή καταναλωτικών προτύπων σε θέματα νερού

ΥΠ19: Υλοποίηση ενημερωτικής εκστρατείας σχετικά με τις επιπτώσεις της κλιματικής αλλαγής σε τομείς γεωργίας και υδάτινων πόρων την εξοικονόμηση νερού, την επεξεργασίας αποβλήτων, τη χρήση ανακυκλωμένου νερού και την αλλαγή καταναλωτικών προτύπων σε θέματα νερού.

<u>Περιφέρεια Ιονίων Νήσων</u>

Για την Περιφέρεια Ιόνιων Νήσων έχει εκπονηθεί Περιφερειακό Σχέδιο για την Προσαρμογή στην Κλιματική Αλλαγή (ΠεΣΠΚΑ) του οποίου η διαδικασία έγκρισης είναι υπό εξέλιξη. Στο ΠεΣΠΚΑ Ιόνιων Νήσων περιλαμβάνονται οι κάτωθι δράσεις που σχετίζονται με τους υδατικούς πόρους:

- ✓ Καλή συντήρηση και αντικατάσταση παλαιών τμημάτων δικτύων Ύδρευσης και Άρδευσης.
- ✓ Εξέταση δημιουργίας εναλλακτικών τρόπων υδροδότησης.
- ✓ Επέκταση της χρήσης μετρητών παροχής και πίεσης του νερού σε Ύδρευση και Άρδευση
- ✓ Περιορισμός των υδροβόρων εγκαταστάσεων (υδροβόρες καλλιέργειες, πισίνες κ.α.)

- ✓ Ενίσχυση της αποδοτικής χρήσης νερού στα κτίρια.
- ✓ Ενίσχυση της αποδοτικής χρήσης νερού στη γεωργία.
- ✓ Ενίσχυση της αποδοτικής χρήσης νερού στη βιομηχανία.
- ✓ Επαναχρησιμοποίηση επεξεργασμένων αστικών λυμάτων.
- ✓ Έλεγχος και προστασία των υδρευτικών γεωτρήσεων.

Το 2022 ψηφίστηκε ο Εθνικός Κλιματικός Νόμος 4936 (ΦΕΚ 105/Α` 27.5.2022) σκοπός του οποίου είναι η δημιουργία ενός συνεκτικού πλαισίου για τη βελτίωση της προσαρμοστικής ικανότητας και της κλιματικής ανθεκτικότητας της χώρας και τη διασφάλιση της σταδιακής μετάβασης της χώρας στην κλιματική ουδετερότητα έως το έτος 2050, με τον πλέον περιβαλλοντικά βιώσιμο, κοινωνικά δίκαιο και οικονομικά αποδοτικό τρόπο.

1.5.5 8ο Πρόγραμμα Δράσης για το Περιβάλλον

Η περιβαλλοντική πολιτική σε επίπεδο Ευρωπαϊκής Ένωσης καθορίζεται από τα Πρόγραμμα Δράσης για το Περιβάλλον (ΠΔΠ) το οποίο υιοθετήθηκε από την Ε.Ε.

Σύμφωνα με το άρθρο 1 της Απόφασης (ΕΕ) 2022/591 ΤΟΥ ΕΥΡΩΠΑΪΚΟΥ ΚΟΙΝΟΒΟΥΛΙΟΥ ΚΑΙ ΤΟΥ ΣΥΜΒΟΥΛΙΟΥ της 6ης Απριλίου 2022 σχετικά με **«γενικό ενωσιακό πρόγραμμα δράσης για το περιβάλλον έως το 2030»**, το 8ο ΠΔΠ αποσκοπεί στην επιτάχυνση της πράσινης μετάβασης με δίκαιο, ισότιμο και χωρίς αποκλεισμούς τρόπο, προς μια κλιματικά ουδέτερη, βιώσιμη, μη τοξική, αποδοτική ως προς τη χρήση των πόρων, ανθεκτική και ανταγωνιστική κυκλική οικονομία που βασίζεται σε ανανεώσιμες πηγές ενέργειας, καθώς και στην προστασία, την αποκατάσταση και τη βελτίωση της κατάστασης του περιβάλλοντος, με την ανάσχεση και την αντιστροφή της απώλειας βιοποικιλότητας μεταξύ άλλων. Ακόμη, στηρίζει και ενισχύει μια ολοκληρωμένη προσέγγιση πολιτικής και εφαρμογής, με βάση την Ευρωπαϊκή Πράσινη Συμφωνία.

Το 8ο ΠΔΠ αποτελεί τη βάση για την επίτευξη των περιβαλλοντικών και κλιματικών στόχων που ορίζονται στο θεματολόγιο των Ηνωμένων Εθνών για το 2030 και των συναφών Στόχων Βιώσιμης Ανάπτυξης (ΣΒΑ), όπως επίσης των στόχων που επιδιώκονται με πολυμερείς περιβαλλοντικές και κλιματικές συμφωνίες.

Το πλαίσιο παρακολούθησης του 8ου ΠΔΠ, συμβάλλει στις προσπάθειες της Ένωσης για τη μέτρηση της προόδου προς την επίτευξη βιωσιμότητας, ευημερίας και ανθεκτικότητας.

Το 8ο ΠΔΠ βασίζεται στην αρχή της προφύλαξης, στις αρχές της προληπτικής δράσης και της αποκατάστασης από τη ρύπανση στην πηγή, και στην αρχή «ο ρυπαίνων πληρώνει».

Το 8ο ΠΔΠ έχει ως μακροπρόθεσμο στόχο προτεραιότητας, το αργότερο έως το 2050 οι άνθρωποι να ευημερούν εντός των ορίων του πλανήτη, σε μια οικονομία ευμάρειας όπου τίποτα δεν σπαταλάται, η ανάπτυξη είναι αναγεννητική, έχει επιτευχθεί κλιματική ουδετερότητα εντός της Ένωσης και οι ανισότητες έχουν μειωθεί σημαντικά.

Επίσης, έχει τους ακόλουθους έξι αλληλένδετους θεματικούς στόχους προτεραιότητας για την περίοδο έως τις 31 Δεκεμβρίου 2030:

α) ταχεία και προβλέψιμη μείωση των εκπομπών αερίων του θερμοκηπίου και, ταυτόχρονα, ενίσχυση των απορροφήσεων από φυσικές καταβόθρες στην Ένωση για την επίτευξη του στόχου μείωσης των εκπομπών αερίων του θερμοκηπίου έως το 2030, όπως ορίζεται στον κανονισμό (ΕΕ) 2021/1119, σύμφωνα με τους στόχους της Ένωσης για το κλίμα και το περιβάλλον, διασφαλίζοντας παράλληλα μια δίκαιη μετάβαση που δεν αφήνει κανέναν στο περιθώριο·

β) **συνεχή πρόοδο στην ενίσχυση και την ενσωμάτωση της ικανότητας προσαρμογής**, μεταξύ άλλων στη βάση της προσέγγισης των οικοσυστημάτων, της **ενίσχυσης της ανθεκτικότητας και της προσαρμογής και της μείωσης της ευπάθειας του περιβάλλοντος,** της κοινωνίας και όλων των τομέων της οικονομίας στην αλλαγή του κλίματος, **με παράλληλη βελτίωση της πρόληψης και της ετοιμότητας στις φυσικές καταστροφές**·

γ) πορεία προς μια οικονομία ευημερίας που επιστρέφει στον πλανήτη περισσότερα από όσα του αφαιρεί, και **επιτάχυνση της μετάβασης σε μια μη τοξική κυκλική οικονομία**, όπου η ανάπτυξη είναι αναγεννητική, οι πόροι χρησιμοποιούνται αποτελεσματικά και με βιώσιμο τρόπο και εφαρμόζεται η ιεράρχηση των αποβλήτων·

δ) **επιδίωξη μηδενικής ρύπανσης**, μεταξύ άλλων και σε σχέση με επιβλαβείς χημικές ουσίες, προκειμένου να επιτευχθεί ένα περιβάλλον απαλλαγμένο από τοξικές ουσίες, μεταξύ άλλων για τον αέρα, τα ύδατα και το έδαφος, καθώς και σε σχέση με τη φωτορύπανση και την ηχορύπανση, και προστασία της υγείας και της ευημερίας των ανθρώπων, των ζώων και των οικοσυστημάτων από κινδύνους που σχετίζονται με το περιβάλλον και αρνητικές επιπτώσεις·

ε) **προστασία, διατήρηση και αποκατάσταση της θαλάσσιας και χερσαίας βιοποικιλότητας και της βιοποικιλότητας στα εσωτερικά ύδατα** εντός και εκτός των προστατευόμενων περιοχών, μεταξύ άλλων με την ανάσχεση και αναστροφή της απώλειας βιοποικιλότητας και τη **βελτίωση της κατάστασης των οικοσυστημάτων και των λειτουργιών τους και των υπηρεσιών που παρέχουν**, και με τη βελτίωση της κατάστασης του περιβάλλοντος, ιδίως του αέρα, των υδάτων και του εδάφους, καθώς επίσης και με την καταπολέμηση της απερήμωσης και της υποβάθμισης του εδάφους·

στ) προώθηση των περιβαλλοντικών πτυχών της βιωσιμότητας και **σημαντική μείωση των βασικών περιβαλλοντικών και κλιματικών πιέσεων** που σχετίζονται με την παραγωγή και την κατανάλωση της Ένωσης, ιδίως **στους τομείς της ενέργειας, της βιομηχανίας, των κτιρίων και των υποδομών, της κινητικότητας, του τουρισμού, του διεθνούς εμπορίου και του συστήματος τροφίμων.**

1.5.6 Ευρωπαϊκή Πράσινη Συμφωνία (Green Deal - COM(2019) 640)

Η Ευρωπαϊκή Πράσινη Συμφωνία είναι μια δέσμη πρωτοβουλιών πολιτικής, η οποία έχει ως στόχο να θέσει την Ευρωπαϊκή Ένωση (ΕΕ) σε τροχιά προς την πράσινη μετάβαση, με απώτερο στόχο την επίτευξη κλιματικής ουδετερότητας έως το 2050. Στηρίζει τον μετασχηματισμό της ΕΕ σε μια δίκαιη και ευημερούσα κοινωνία με σύγχρονη και ανταγωνιστική οικονομία. Υπογραμμίζει την ανάγκη για μια ολιστική και διατομεακή προσέγγιση για την προστασία του κλίματος και της μείωσης των αρνητικών ανθρωπογενών επιδράσεων σε αυτό.. Περιλαμβάνει αλληλένδετες πρωτοβουλίες που καλύπτουν το κλίμα, το περιβάλλον, την ενέργεια, τις μεταφορές, τη βιομηχανία, τη γεωργία και τη βιώσιμη χρηματοδότηση.

Η Ευρωπαϊκή Πράσινη Συμφωνία θα βελτιώσει την ευημερία και την υγεία των πολιτών και των μελλοντικών γενεών παρέχοντας:

Πηγή: https://ec.europa.eu/info/strategy/priorities-2019-2024/european-green-deal_el#thematicareas

Η Ευρωπαϊκή Επιτροπή ενέκρινε σειρά προτάσεων με στόχο να προσαρμοστούν οι πολιτικές της ΕΕ για το κλίμα, την ενέργεια, τις μεταφορές και τη φορολογία στον σκοπό της μείωσης των καθαρών εκπομπών αερίων του θερμοκηπίου κατά τουλάχιστον 55 % έως το 2030, σε σύγκριση με τα επίπεδα του 1990.

Επίσης, ενέκρινε πρωτοποριακές προτάσεις για την αποκατάσταση των κατεστραμμένων οικοσυστημάτων και την επαναφορά της φύσης στην Ευρώπη, από τη γεωργική γη και τις θάλασσες έως τα δάση και το αστικό περιβάλλον ως το 2050 και προτείνει τη μείωση της χρήσης και του κινδύνου των χημικών φυτοφαρμάκων κατά 50 % έως το 2030.

1.5.7 Βιώσιμη Ανάπτυξη «Ατζέντα 2030»

Η υιοθέτηση της Agenda 2030 των Ηνωμένων Εθνών για τη Βιώσιμη Ανάπτυξη και των 17 Στόχων Βιώσιμης Ανάπτυξης (SDGs) με τους 169 υπο-στόχους (targets) τους, τον Σεπτέμβριο του 2015, από όλα τα κράτη-μέλη του ΟΗΕ, αποτελεί ορόσημο για τη διεθνή κοινότητα καθώς για πρώτη φορά τέθηκαν διεθνώς «οικουμενικοί» στόχοι, τους οποίους καλούνται να υλοποιήσουν όλες οι χώρες από κοινού, τόσο ανεπτυγμένες όσο και αναπτυσσόμενες. Η ΕΕ έχει δεσμευτεί να πρωτοστατήσει στην υλοποίησή τους. Ειδικότερα, τα κύρια στοιχεία της νέας στρατηγικής προσέγγισης της Ευρωπαϊκής Επιτροπής είναι:

- Η απάντηση της ΕΕ στην υλοποίηση του Θεματολογίου με ορίζοντα το 2030, θα περιλαμβάνει δύο άξονες εργασίας: ο πρώτος είναι η ενσωμάτωση των στόχων για τη βιώσιμη ανάπτυξη στο ευρωπαϊκό πολιτικό πλαίσιο και στις τρέχουσες προτεραιότητες της Επιτροπής και ο δεύτερος είναι η έναρξη του προβληματισμού για την περαιτέρω ανάπτυξη του πιο μακροπρόθεσμου οράματος για τον στόχο των τομεακών πολιτικών μετά το 2020.

- Η Επιτροπή θα χρησιμοποιήσει τα μέσα που διαθέτει, συμπεριλαμβανομένων των μέσων για τη βελτίωση της νομοθεσίας, ώστε να διασφαλίσει ότι οι υφιστάμενες και οι νέες πολιτικές θα λαμβάνουν υπόψη τους τρεις πυλώνες της βιώσιμης ανάπτυξης: τον κοινωνικό, τον περιβαλλοντικό και τον οικονομικό.

- Για να δημιουργηθεί ένας δυναμικός χώρος που θα συνενώνει τα διάφορα ενδιαφερόμενα μέρη του δημόσιου και του ιδιωτικού τομέα, η Επιτροπή θα θέσει σε λειτουργία μια πολυσυμμετοχική πλατφόρμα που θα εξυπηρετεί την παρακολούθηση και την ανταλλαγή βέλτιστων πρακτικών για την υλοποίηση των ΣΒΑ σε όλους τους τομείς.

- Η Επιτροπή θα υποβάλλει εκθέσεις για την πρόοδο της ΕΕ όσον αφορά την υλοποίηση του Θεματολογίου με ορίζοντα το 2030 και θα ξεκινήσει τις εργασίες για την περαιτέρω ανάπτυξη του οράματος με προοπτική πέραν του 2020.

Οι 17 Στόχοι Βιώσιμης Ανάπτυξης των Ηνωμένων Εθνών (2016-2030) φαίνονται στο ακόλουθο σχήμα.

Πηγή: https://unric.org (TRANSFORMING OUR WORLD: THE 2030 AGENDA FOR SUSTAINABLE DEVELOPMENT (A/RES/70/1) UNITED NATIONS / sustainabledevelopment.un.org)

Σχήμα 1.5-1:Οι στόχοι της Βιώσιμης Ανάπτυξης των Ηνωμένων Εθνών

1.5.8 Εταιρικό Σύμφωνο για το Πλαίσιο Ανάπτυξης 2021-2027 (ΕΣΠΑ 2021-2027)

Το νέο Εταιρικό Σύμφωνο για το Πλαίσιο Ανάπτυξης 2021-2027 συγχρηματοδοτεί από ευρωπαϊκούς και εθνικούς πόρους έργα και δράσεις σε καίριους τομείς της οικονομίας και σε κάθε Περιφέρεια της χώρας, μέσω των Προγραμμάτων τα οποία προβλέπονται στην αρχιτεκτονική του.

Το ΕΣΠΑ 2021-2027 αποτελεί το βασικό στρατηγικό σχέδιο για την ανάπτυξη της χώρας με τη συνδρομή σημαντικών πόρων που προέρχονται από τα Ευρωπαϊκά Διαρθρωτικά και Επενδυτικά Ταμεία (ΕΔΕΤ) της Ευρωπαϊκής Ένωσης. Μέσω της υλοποίησης του ΕΣΠΑ επιδιώκεται η αντιμετώπιση των διαρθρωτικών αδυναμιών της χώρας που συνετέλεσαν στην εμφάνιση της οικονομικής κρίσης αλλά και των προβλημάτων, οικονομικών και κοινωνικών, που αυτή δημιούργησε. Επίσης, το ΕΣΠΑ 2021-2027 καλείται να συνδράμει στην επίτευξη των εθνικών στόχων έναντι της Στρατηγικής «Ευρώπη 2020». Στόχος της Στρατηγικής «Ευρώπη 2020» είναι η προαγωγή μιας ανάπτυξης:

- έξυπνης, με αποτελεσματικότερες επενδύσεις στην εκπαίδευση, την έρευνα και την καινοτομία,
- βιώσιμης, χάρη στην αποφασιστική μετάβαση σε μια οικονομία χαμηλών εκπομπών άνθρακα, και
- χωρίς αποκλεισμούς, με ιδιαίτερη έμφαση στη δημιουργία θέσεων εργασίας και στη μείωση της φτώχειας.

Οι βασικοί στόχοι και οι αντίστοιχες κύριες επιλογές πολιτικής του ΕΣΠΑ 2021-2027 είναι οι ακόλουθοι:

⇨ **ΣΠ1. Μια εξυπνότερη Ευρώπη**: Προώθηση καινοτόμου και έξυπνου οικονομικού μετασχηματισμού για (20% των συνολικών πόρων)

- Επιχειρηματικότητα
- Ψηφιακός μετασχηματισμός
- Διασύνδεση επιχειρήσεων
- Υποστήριξη δημοσίων υπηρεσιών

⇨ **ΣΠ2. Μια πιο πράσινη Ευρώπη**: Προώθηση καθαρής και δίκαιης ενεργειακής μετάβασης, των πράσινων και γαλάζιων επενδύσεων (27% των συνολικών πόρων)

- Τομέας ενέργειας
- Αντιμετώπιση κινδύνων καταστροφών
- Μονάδες ανάκτησης και ανακύκλωσης
- Υδάτινοι πόροι

⇨ **ΣΠ3. Μια πιο διασυνδεδεμένη Ευρώπη**: Ανάπτυξη προσβάσιμων, υψηλής ποιότητας, πολυτροπικών, έξυπνων και βιώσιμων υποδομών και συστημάτων μεταφορών (8% των συνολικών πόρων)

- Οδικές μεταφορές
- Σιδηροδρομικές μεταφορές
- Θαλάσσιες μεταφορές
- Εναέρια κυκλοφορία
- ΑμΕΑ

⇨ **ΣΠ4. Μια πιο κοινωνική Ευρώπη**: Επένδυση σε ανθρώπινο δυναμικό και διασφάλιση ισότιμης πρόσβασης σε ποιοτικές υπηρεσίες και αγαθά (30% των συνολικών πόρων)

- Ανθρώπινο δυναμικό
- Εκπαίδευση
- Κοινωνική Αλληλεγγύη
- Υγειονομική κάλυψη

⇨ **ΣΠ5. Μια Ευρώπη πιο κοντά στους πολίτες της**: Προώθηση βιώσιμης και ολοκληρωμένης ανάπτυξης, μέσω της στήριξης τοπικών πρωτοβουλιών (6% των συνολικών πόρων)

- Βιώσιμη ανάπτυξη
- Αστικές περιοχές
- Αγροτικές και νησιωτικές περιοχές

⇨ **Ειδικός Στόχος Δίκαιη Μετάβαση**: Στοχευμένες δράσεις για την απεξάρτηση από το λιγνίτη στις περιοχές της Δυτικής Μακεδονίας, τη Μεγαλόπολη και τα νησιά (7% των συνολικών πόρων)

- Καθαρή ενέργεια
- Έξυπνη αγροτική παραγωγή
- Βιώσιμος τουρισμός
- Βιοτεχνία – βιομηχανία – εμπόριο
- Τεχνολογία- εκπαίδευση

Το βασικό νομοθετικό κείμενο που ορίζει τη διαχείριση κει εφαρμογή του πλαισίου ανάπτυξης είναι ο **Νόμος ΕΣΠΑ 4914/2022-21.03.22 (ΦΕΚ/Α/61)«Διαχείριση, έλεγχος και εφαρμογή αναπτυξιακών παρεμβάσεων για την Προγραμματική Περίοδο 2021-2027»,** τα βασικά χαρακτηριστικά του οποίου είναι τα παρακάτω:

- ❑ Ρύθμιση θεμάτων που αφορούν στη διαχείριση, τον έλεγχο και την εφαρμογή των αναπτυξιακών παρεμβάσεων για την Προγραμματική Περίοδο 2021-2027
- ❑ Αντιμετώπιση επιμέρους δυσλειτουργιών προηγούμενων προγραμματικών περιόδων, με βασικές επιδιώξεις:
- αποτελεσματική διάχυση κοινοτικών πόρων,
- ελαχιστοποίηση καθυστερήσεων στις διαδικασίες παραγωγής έργων, και έγκαιρη ωρίμανση έργων,

- μείωση γραφειοκρατίας
- εφαρμογή συνεκτικής πολιτικής υποστήριξης ειδικών ομάδων δικαιούχων

❑ **Διατήρηση σε σημαντικό βαθμό των διατάξεων εφαρμογής του θεσμικού πλαισίου για το ΕΣΠΑ 2014-2020 (ν.4314/2014)**

❑ Ενσωμάτωση στο εθνικό δίκαιο των απαιτήσεων και των απλουστεύσεων των Κανονισμών που αφορούν στο Σύστημα Διαχείρισης και Ελέγχου (ΣΔΕ) της περιόδου 2021-2027

Σύμφωνα με τον Νόμο 4914/2022, το νέο ΕΣΠΑ περιλαμβάνει τα εξής Προγράμματα:

Α. Τομεακά Προγράμματα:

1. **Ανταγωνιστικότητα**: Το πρόγραμμα «Ανταγωνιστικότητα 2021-2027» αποτελεί ολοκληρωμένη παρέμβαση που θα υποστηρίξει τους παραγωγικούς, ανταγωνιστικούς και εξωστρεφείς τομείς της οικονομίας στη μετάβασή τους σε ένα αναπτυξιακό πρότυπο που καθοδηγείται από την Οικονομία της Γνώσης.

2. **Ψηφιακός Μετασχηματισμός**: Το πρόγραμμα στοχεύει κυρίως στην παροχή νέων και αναβαθμισμένων δημόσιων ψηφιακών υπηρεσιών και εφαρμογών προς τις επιχειρήσεις και τους πολίτες, καθώς και της προσβασιμότητας.

3. **Περιβάλλον και Κλιματική Αλλαγή**: Το πρόγραμμα «Περιβάλλον & Κλιματική Αλλαγή» έχει σχεδιαστεί και οραματίζεται να μας οδηγήσει σε: «Μια πιο πράσινη και ανθεκτική Ευρώπη με χαμηλές εκπομπές διοξειδίου του άνθρακα, μέσω της προώθησης της μετάβασης σε καθαρές μορφές ενέργειας, των πράσινων και γαλάζιων επενδύσεων, της κυκλικής οικονομίας, του μετριασμού και της προσαρμογής στην κλιματική αλλαγή, της πρόληψης και της διαχείρισης των κινδύνων, και της βιώσιμης αστικής κινητικότητας», συμβάλλοντας στην επίτευξη του Στόχου Πολιτικής 2 του ΕΣΠΑ 2021 - 2027 και της Ευρωπαϊκής Πολιτικής Συνοχής.

Το Πρόγραμμα στοχεύει στην υλοποίηση της αναπτυξιακής στρατηγικής της χώρας στους θεματικούς τομείς: α) Του Περιβάλλοντος (Προστασία του φυσικού περιβάλλοντος, Διαχείριση υγρών - στερεών αποβλήτων και προώθηση κυκλικής οικονομίας, Προστασία του υδάτινου περιβάλλοντος και της ορθολογικής διαχείρισης των υδάτινων πόρων, προστασία από την αέρια ρύπανση και τις δυσμενείς επιπτώσεις της ηχορύπανσης) και β) Της Προσαρμογής στην Κλιματική Αλλαγή και της Ενέργειας (Αντιπλημμυρική προστασία, πρόληψη – μετριασμός και αντιμετώπιση επιπτώσεων της Κλιματικής Αλλαγής, Εξοικονόμηση – Ενεργειακή Αποδοτικότητα, Εφαρμογή του Εθνικού Σχεδίου για την Ενέργεια και το Κλίμα, Προώθηση παραγωγής ενέργειας από ΑΠΕ).

4. **Μεταφορές**: Όραμα του προγράμματος αποτελεί η διασφάλιση ασφαλούς, ομαλής και οικονομικά αποτελεσματικής λειτουργίας του τομέα μεταφορών και την ενίσχυση της ανάπτυξης προσβάσιμων, υψηλής ποιότητας, πολυτροπικών, ανθεκτικών στην κλιματική αλλαγή, έξυπνων και βιώσιμων υποδομών και συστημάτων μεταφορών.

5. **Ανθρώπινο Δυναμικό και Κοινωνική Συνοχή**: Το πρόγραμμα στοχεύει στη βελτίωση της πρόσβασης στην απασχόληση και στην ενίσχυση της απασχολησιμότητας του συνόλου του ανθρώπινου δυναμικού.

6. **Πολιτική Προστασία**: Κύρια στρατηγική του προγράμματος είναι η δημιουργία ενός σύγχρονου και αποτελεσματικού μηχανισμού πολιτικής προστασίας.

7. **Τεχνική Βοήθεια και Υποστήριξη Δικαιούχων**: Κεντρικός στρατηγικός στόχος του προγράμματος είναι η διαμόρφωση και συνεχής εξασφάλιση των κατάλληλων οργανωτικών και λειτουργικών συνθηκών που θα συμβάλουν στην επίτευξη των στόχων πολιτικής του ΕΣΠΑ 2021-2027 και των επιμέρους Προγραμμάτων.

8. **Δίκαιη Μετάβαση** (με χρηματοδοτική στήριξη από το Ταμείο Δίκαιης Μετάβασης (ΤΔΜ)

9. **Αλιεία, Υδατοκαλλιέργεια και Θάλασσα** (που λαμβάνει χρηματοδοτική στήριξη από το ΕΤΘΑΥ): Το ρρόγραμμα έχει ως όραμα τη: «Μετάβαση σε μια βιώσιμη, ανταγωνιστική, γαλάζια και παράλληλα φιλική προς το περιβάλλον οικονομία, με έμφαση στη λήψη αποφάσεων που βασίζεται στη γνώση, την εισαγωγή καινοτομίας και την αξιοποίηση της τεχνολογικής ανάπτυξης στους τομείς της αλιείας και των υδατοκαλλιεργειών, και την ενδυνάμωση των τοπικών κοινωνιών ώστε να επωφελούνται από τις ευκαιρίες που προσφέρει η βιώσιμη γαλάζια οικονομία».

Β. Περιφερειακά Προγράμματα: Δεκατρία (13) πολυτομεακά και πολυταμειακά Περιφερειακά Προγράμματα (ΠεΠ), ένα για κάθε μία από τις ελληνικές Περιφέρειες, τα οποία λαμβάνουν χρηματοδοτική στήριξη από το ΕΤΠΑ, το ΕΚΤ+ και το Ταμείο Συνοχής (ΤΣ).

Στους στρατηγικούς στόχους και δράσεις των Περιφερειακών προγραμμάτων περιλαμβάνονται μεταξύ άλλων:

⇨ Προώθηση της αειφορίας, της ορθολογικής και αποδοτικής διαχείρισης των φυσικών πόρων – Αντιμετώπιση της Κλιματικής Αλλαγής

- Δράσεις Αναβάθμισης και Εξοικονόμησης ενέργειας δημόσιου κτιριακού αποθέματος
- **Έργα προστασίας από την κλιματική αλλαγή και διαχείρισης καταστροφών**
- **Δράσεις ενίσχυσης υδρευτικών αναγκών & μείωσης απωλειών ύδατος**
- Επενδύσεις στη διαχείριση λυμάτων
- Παρεμβάσεις που συμβάλλουν στην ενεργειακή αποδοτικότητα και την αστική κινητικότητα

<u>Κύριες αλλαγές ως προς το ΕΣΠΑ 2014-2020</u>

- Αύξηση 2,2 δισ. € για τα 13 ΠΕΠ από το ΕΣΠΑ 2014-2020 (από 5,9 σε 8,1 δισ. €)
- Διακριτό πρόγραμμα για τον Ψηφιακό Μετασχηματισμό με ενισχυμένους πόρους και νέα Διαχειριστική Αρχή
- Διακριτό πρόγραμμα για την Πολιτική Προστασία και νέα Διαχειριστική Αρχή
- Διακριτό Πρόγραμμα για τη Δίκαιη Μετάβαση και νέα Διαχειριστική Αρχή
- Διακριτό Πρόγραμμα για το Περιβάλλον, Κλιματική Αλλαγή και Ενέργεια
- Νέο Πρόγραμμα για την Ανταγωνιστικότητα με δράσεις ενίσχυσης των επιχειρήσεων
- Ενίσχυση και αναβάθμιση του Προγράμματος Τεχνικής Υποστήριξης για τη θεματική και διαχειριστική ικανότητα των δικαιούχων και των φορέων υλοποίησης
- Βελτιστοποίηση πλαισίου διαχείρισης και συντονισμού για τα συγχρηματοδοτούμενα προγράμματα

Οι προβλέψεις του Εταιρικού Συμφώνου για το Πλαίσιο Ανάπτυξης 2021-2027 (ΕΣΠΑ 2021-2027) συνάδουν και ενισχύουν με αυτές που προβλέπονται από την 2η Αναθεώρηση του ΣΔΛΑΠ του Υδατικού Διαμερίσματος Ηπείρου (EL05).

1.5.9 Στρατηγικό Σχέδιο της Ελλάδας για την ΚΑΠ 2023-2027

Το Εθνικό Στρατηγικό Σχέδιο για τη νέα Κοινή Αγροτική Πολιτική (ΚΑΠ) 2023-2027 έλαβε έγκριση και τυπικά από την Ευρωπαϊκή Επιτροπή στις 21 Νοεμβρίου 2022, με την ΕΚΤΕΛΕΣΤΙΚΗ ΑΠΟΦΑΣΗ ΤΗΣ ΕΠΙΤΡΟΠΗΣ της 21.11.2022 «σχετικά με την έγκριση του στρατηγικού σχεδίου της Ελλάδας για την ΚΓΠ 2023 για ενωσιακή στήριξη που χρηματοδοτείται από το Ευρωπαϊκό Γεωργικό Ταμείο Εγγυήσεων και το Ευρωπαϊκό Γεωργικό Ταμείο Αγροτικής Ανάπτυξης».

Το Στρατηγικό Σχέδιο της Κοινής Αγροτικής Πολιτικής 2023-2027, αποτελεί το βασικό κείμενο πολιτικής για την ανάπτυξη του πρωτογενή τομέα και των αγροτικών περιοχών της Χώρας. Μέσω των παρεμβάσεων του επιχειρεί να σηματοδοτήσει την στροφή σε ένα νέο παραγωγικό μοντέλο για την Ελληνική Γεωργία αλλά και το σύνολο του αγρο-διατροφικού τομέα, που:

α) εδράζεται στη βελτίωση της ανταγωνιστικότητας, διασφαλίζοντας παράλληλα ένα δίκαιο γεωργικό εισόδημα στον παραγωγό,

β) είναι προσαρμοσμένο στις απαιτήσεις – προκλήσεις της κλιματικής αλλαγής, με μείωση του περιβαλλοντικού και κλιματικού αποτυπώματος της γεωργίας παρέχοντας παράλληλα στον καταναλωτή ασφαλή και υγιεινά τρόφιμα.

Σηματοδοτεί, σε συνέργεια με τα Επιχειρησιακά Προγράμματα του ΕΣΠΑ και τους πόρους του Εθνικού Σχεδίου Ανάκαμψης & Ανθεκτικότητας «Ελλάδα 2.0», την κοινωνική, περιβαλλοντική και οικονομική βιωσιμότητα των αγροτικών περιοχών.

Βασικός στόχος του Στρατηγικού Σχεδίου της Κοινής Αγροτικής Πολιτικής (ΣΣ ΚΑΠ) της περιόδου 2023-2027, είναι η υποστήριξη της βιώσιμης ανάπτυξης των τομέων της Γεωργίας και των τροφίμων, με τη διασφάλιση βιώσιμων αγροτικών εισοδημάτων και την ενίσχυση της ανταγωνιστικότητας, καθώς και με την ενίσχυση του κοινωνικοοικονομικού ιστού των αγροτικών περιοχών, συμβάλλοντας παράλληλα στην επίτευξη των περιβαλλοντικών και κλιματικών στόχων, σε εθνικό και ευρωπαϊκό επίπεδο.

Οι **περιβαλλοντικοί και κλιματικοί στόχοι του Στρατηγικού Σχεδιασμού** είναι:

- Η συμβολή στον μετριασμό και στην προσαρμογή στην κλιματική αλλαγή
- Η ορθολογική και αποτελεσματική διαχείριση των φυσικών πόρων όπως το νερό, ο αέρας, το έδαφος και
- Η προστασία της βιοποικιλότητας

⇨ <u>Παρεμβάσεις για το κλίμα και το περιβάλλον</u>.

(α) παροχή ενισχύσεων σε παραγωγούς για την αντιστάθμιση του πρόσθετου κόστους και την απώλεια εισοδήματος, που δημιουργούν οι αυξημένες δεσμεύσεις/γεωργικές πρακτικές που εφαρμόζουν, με στόχο το περιβάλλον και το κλίμα.

Στην κατηγορία αυτή εντάσσονται οι παρεμβάσεις για:

- την προστασία της άγριας ορνιθοπανίδας,
- την προστασία του αγροτικού τοπίου,
- τη μείωση της χρήσης φυτοπροστατευτικών μέσω της εφαρμογής ενναλακτικών μεθόδων φυτοπροστασίας,
- την προστασία των γενετικών πόρων στη γεωργία και στην κτηνοτροφία,
- τη μετάβαση σε βιολογικές πρακτικές καλλιέργειας και εκτροφής,
- τη διατήρηση της δάσωσης γεωργικών γαιών (μόνο ανειλημμένες υποχρεώσεις από την προγραμματική περίοδο 2014-2022).

(β) η παροχή ενισχύσεων στους παραγωγούς των ορεινών και μειονεκτικών περιοχών (ANCs) καθώς και των περιοχών με ειδικά μειονεκτήματα (Παρέμβαση Π3-71), με στόχο αφενός τη διατήρηση του γεωργικού εισοδήματος στις περιοχές αυτές, αφετέρου στη συνέχιση της άσκησης της γεωργικής δραστηριότητας που συμβάλλει στην προστασία από τη διάβρωση των εδαφών, στην προστασία της βιοποικιλότητας και στη διατήρηση του αγροτικού τοπίου.

(γ) Δημόσιες και ιδιωτικές επενδύσεις με στόχο το περιβάλλον και το κλίμα: Στην ενότητα αυτή εντάσσονται:

- επενδύσεις στις γεωργικές εκμεταλλεύσεις για την εξοικονόμηση νερού, την εξοικονόμηση ενέργειας, την παραγωγή ενέργειας από ΑΠΕ, την απόκτηση εξοπλισμού προστασίας από φυσικές καταστροφές και ακραία καιρικά φαινόμενα
- δημόσιες επενδύσεις για την ορθολογική διαχείριση των υδάτων (κατασκευή ταμιευτήρων για την συγκράτηση των υδάτων, εκσυγχρονισμός αρδευτικών δικτύων για τη μείωση των απωλειών) καθώς και

οι επενδύσεις για την πρόληψη και αποκατάσταση ζημιών σε δάση έναντι αβιοτικών ζημιογόνων αιτίων, συμπεριλαμβανομένων των δασικών πυρκαγιών.

1.5.10 Εθνικό Σχέδιο Δράσης για την ορθολογική χρήση γεωργικών φαρμάκων

Σκοπός της θέσπισης του Εθνικό Σχέδιο Δράσης για την ορθολογική χρήση γεωργικών φαρμάκων είναι:

α) Η θέσπιση του Εθνικού Σχεδίου Δράσης (εφεξής ΕΣΔ) σχετικά με:

- Την κατάρτιση στην ορθολογική χρήση γεωργικών φαρμάκων,
- Τη διαδικασία χορήγησης πιστοποιητικού γνώσεων ορθολογικής χρήσης γεωργικών φαρμάκων,
- Την ενημέρωση του κοινού για τα γεωργικά φάρμακα
- Την επιθεώρηση του χρησιμοποιούμενου εξοπλισμού εφαρμογής γεωργικών φαρμάκων,
- Τα ειδικά μέτρα για την προστασία του υδάτινου περιβάλλοντος και του πόσιμου νερού,
- Τα ειδικά μέτρα για τη μείωση της χρήσης των γεωργικών φαρμάκων ή των κινδύνων τους σε ειδικές περιοχές,
- Τα ειδικά μέτρα για το χειρισμό και την αποθήκευση των γεωργικών φαρμάκων και τη διαχείριση των συσκευασιών τους και του εναπομείναντος γεωργικού φαρμάκου
- Την ολοκληρωμένη φυτοπροστασία.

β) Ο καθορισμός των στόχων του ΕΣΔ και των δεικτών μέτρησης αυτών και

γ) Η σύσταση Κέντρου Τεκμηρίωσης ΕΣΔ, με στόχο την εφαρμογή της Οδηγίας 2009/128/ΕΚ και την προστασία του ανθρώπου και του περιβάλλοντος.

Τα μέτρα του Εθνικού Σχεδίου Δράσης για την ορθολογική χρήση γεωργικών φαρμάκων δεν έρχονται σε αντίθεση με αυτά που προβλέπονται από την 2η Αναθεώρηση του ΣΔΛΑΠ του Υδατικού Διαμερίσματος Ηπείρου.

1.5.11 Εθνικό Σχέδιο Διαχείρισης Αποβλήτων (ΕΣΔΑ)

Το νέο 10ετές Εθνικό Σχέδιο Διαχείρισης Αποβλήτων (ΕΣΔΑ) εγκρίθηκε την 31η Αυγούστου 2020 από το Υπουργικό Συμβούλιο και καθορίζει τη στρατηγική, τις πολιτικές και τους στόχους, τα μέτρα και τις δράσεις για τη διαχείριση των αποβλήτων σε εθνικό επίπεδο.

Οι βασικοί στόχοι του ΕΣΔΑ είναι οι ακόλουθοι:

- Ταφή των αστικών στερεών αποβλήτων (ΑΣΑ) ποσοστού 10% κβ των παραγομένων ΑΣΑ το έτος 2030, πέντε χρόνια νωρίτερα από την κοινοτική υποχρέωση (2035)
- Παύση της ανεξέλεγκτης διάθεσης αποβλήτων και αποκατάσταση των παράνομων χώρων ανεξέλεγκτης διάθεσης (ΧΑΔΑ) μέχρι το 2022
- Αύξηση του ποσοστού της ανακύκλωσης στο 55% το έτος 2025 και στο 60% το έτος 2030 (συμπεριλαμβανομένων και των βιοαποβλήτων)
- Χωριστή συλλογή οργανικών αποβλήτων (καφέ κάδος) και ανάπτυξη σχετικών υποδομών σε όλη την επικράτεια μέχρι το 2022

Ειδικότερα οι βασικές κατευθύνσεις / στόχοι του νέου υπό έγκριση ΕΣΔΑ αφορούν:

α) Χωριστή συλλογή ανακυκλώσιμων υλικών και βιοαποβλήτων

β) Προετοιμασία για επαναχρησιμοποίηση και ανακύκλωση των παραγόμενων ΑΣΑ τουλάχιστον σε ποσοστό 55 % κατά βάρος μέχρι το 2025 και 60% κατά βάρος μέχρι το 2030.

γ) Χαμηλά ποσοστά ταφής, κάτω του 10%, μέχρι το 2030.

δ) Επεξεργασία των υπολειπόμενων σύμμεικτων αποβλήτων σε σύγχρονες μονάδες επεξεργασίας αποβλήτων (ΜΕΑ).

ε) Δημιουργία δικτύου μονάδων ενεργειακής αξιοποίησης από υπολείμματα επεξεργασίας αποβλήτων ή/και από εναλλακτικά καύσιμα.

Επιπλέον, βασική προτεραιότητα παραμένει και για το νέο ΕΣΔΑ, η επιδίωξη της παύσης λειτουργίας και αποκατάστασης όλων των υφιστάμενων Χώρων Ανεξέλεγκτης Διάθεσης Αποβλήτων (ΧΑΔΑ) μέχρι το 2022. Προς την κατεύθυνση αυτή η Γενική Γραμματεία Συντονισμού Διαχείρισης Αποβλήτων του Υπουργείου Περιβάλλοντος και Ενέργειας, έχει αναπτύξει ολοκληρωμένο σχεδιασμό κλεισίματος και αποκατάστασης των ΧΑΔΑ ούτως ώστε το φαινόμενο της ανεξέλεγκτης διάθεσης να έχει εξαλειφθεί μέχρι τις αρχές του 2021 και η αποκατάσταση των ΧΑΔΑ να έχει ολοκληρωθεί το 2022.

Οι προβλέψεις και στόχοι του Εθνικού Σχεδίου Διαχείρισης Αποβλήτων δεν έρχονται σε αντίθεση με τα μετρά της 2ης Αναθεώρησης του ΣΔΛΑΠ του Υδατικού Διαμερίσματος Ηπείρου.

1.5.12 Περιφερειακά Σχέδια Διαχείρισης Αποβλήτων (ΠΕΣΔΑ)

1.5.12.1 ΠΕΣΔΑ Ηπείρου

Η αναθεώρηση/τροποποίηση του Περιφερειακού Σχεδίου Διαχείρισης Αποβλήτων (ΠΕΣΔΑ) της Περιφέρειας Ηπείρου εγκρίθηκε με την υπ' αριθμ Απόφαση 5/28/11-7-2016 απόφαση του οικείου Περιφερειακού Συμβουλίου (ΑΔΑ: ΨΔ1Ε7Λ9-Τ2Δ), κυρώθηκε με την υπ’ αριθμ. 63085/5401/2016 ΚΥΑ (ΦΕΚ Β 3196), των Υπουργών Εσωτερικών - Περιβάλλοντος & Ενέργειας.

Βάση αυτής, πλέον ενισχύεται η διαλογή στην πηγή και η ανακύκλωση σε όλα τα είδη των αποβλήτων που παράγονται στην Περιφέρεια, ενώ δίνονται βασικές κατευθύνσεις για την προώθηση της πρόληψης δημιουργίας αποβλήτων.

Συνοπτικά οι βασικές στρατηγικές /δράσεις του ΠΕΣΔΑ Ηπείρου είναι οι εξής:

- Καθιέρωση της χωριστής συλλογής αποβλήτων, τουλάχιστον για το γυαλί, το χαρτί, το μέταλλο και το πλαστικό, ώστε να εξασφαλισθεί, κατ ’ελάχιστον, η ανακύκλωση του 65% του συνολικού τους βάρους από το στάδιο της προδιαλογής, ως το 2020.

- Καθιέρωση της χωριστής συλλογής των βιοαποβλήτων, ώστε να επιτευχθεί ο στόχος της χωριστής συλλογής ήτοι 40% του συνολικού βάρους των βιοαποβλήτων, ως το 2020 και επεξεργασία των χωριστά συλλεγέντων βιοαποβλήτων σε αποκεντρωμένες μονάδες κομποστοποίησης για κάθε Περιφερειακή Ενότητα με στόχο την παραγωγή κομπόστ υψηλής ποιότητας.

- Δημιουργία ενός πυκνού δικτύου Πράσινων Σημείων μέτρων για την ενίσχυση της διαλογής στην πηγή από τους πολίτες για όλα σχεδόν τα ρεύματα αποβλήτων, ώστε να επιτευχθούν κατ’ ελάχιστον οι στόχοι του ν.4042/2012 (Α’ 24) έως το 2020.

- Για τα απόβλητα Κατασκευών και Κατεδαφίσεων και για την επίτευξη των στόχων του Άρθρου 11 της Οδηγίας 2008/98, προβλέπεται άμεσα η δημιουργία 4 Μονάδων Ανάκτησης για κάθε μία Π.Ε. και ένας τουλάχιστον ΧΥΤ αδρανών καθώς και η εφαρμογή της διευρυμένης ευθύνης του παραγωγού μέσω της δημιουργίας Συστήματος Εναλλακτικής Διαχείρισης.

- Δημιουργία μονάδων αξιοποίησης της ιλύος που παράγεται από τις μεγάλες ΕΕΛ της Περιφέρειας και μονάδων επεξεργασίας της κόπρου από κτηνοτροφικές εγκαταστάσεις, λαμβάνοντας υπόψη ότι η διαχείρισή της αποτελεί μείζον πρόβλημα στην περιοχή. Τα έργα αυτά θα μπορούν να υλοποιηθούν από δημόσιους ή ιδιωτικούς φορείς.

- Εφαρμογή δράσεων συνεπεξεργασίας των βιομηχανικών αποβλήτων στο πλαίσιο δημιουργίας των νέων υποδομών διαχείρισης για τα ΑΣΑ, τα ΖΥΠ και τα Γεωργικά Απόβλητα.

- Εφαρμογή Σχεδίου Πρόληψης Δημιουργίας Αποβλήτων με στοχευμένες δράσεις για τους πολίτες, τις επιχειρήσεις και άλλους φορείς με στόχο την σταθεροποίηση των αποβλήτων στα σημερινά επίπεδα.

Για την 1η Διαχειριστική ενότητα, η οποία καλύπτει την περιφερειακή ενότητα Ιωαννίνων, η διαχείριση των ΑΣΑ γίνεται στον ΧΥΤΑ Ελληνικού, ενώ λειτουργεί και ένα ιδιωτικό Κέντρο Διαλογής Ανακυκλώσιμων Υλικών (ΚΔΑΥ) στην ΒΙ. ΠΕ. Ιωαννίνων.

Για την 4η διαχειριστική ενότητα, κατασκευάστηκε ΧΥΤΑ στην Ηγουμενίτσα το 2010, ο οποίος θα εξυπηρετούσε όλη την τέταρτη διαχειριστική ενότητα, ωστόσο λόγω κορεσμού σταμάτησε να λειτουργεί το 2012, με τα ΑΣΑ να αποτίθενται στον ΧΥΤΑ Καρβουναρίου.

Σημειώνεται ότι το Περιφερειακό Σχέδιο Διαχείρισης Αποβλήτων (ΠΕΣΔΑ) της Περιφέρειας Ηπείρου θα αναθεωρηθεί, ώστε να συνάδει με το Εθνικό Σχέδιο Διαχείρισης Αποβλήτων (ΕΣΔΑ) της περιόδου 2020-2030.

1.5.12.2 ΠΕΣΔΑ Ιονίων Νήσων

Η αναθεώρηση/τροποποίηση του Περιφερειακού Σχεδίου Διαχείρισης Αποβλήτων (ΠΕΣΔΑ) της Περιφέρειας Ιόνιων Νήσων εγκρίθηκε με την υπ' αριθμ Απόφαση 256-26/18-12-2016 απόφαση του οικείου Περιφερειακού Συμβουλίου (ΑΔΑ: ΑΔΑ: 6Ω4Ξ7ΛΕ-ΧΨ9), κυρώθηκε με την υπ’ αριθμ. 44014/4028/2016 ΚΥΑ (ΦΕΚ 4317/Β/2016), των Υπουργών Εσωτερικών - Περιβάλλοντος & Ενέργειας.

Οι στόχοι του ΠΕΣΔΑ Ιόνιων Νήσων, είναι άρρηκτα συνδεδεμένοι με τους στόχους του ΕΣΔΑ και παρουσιάζονται ακολούθως:

- Σταθεροποίηση παραγωγής αποβλήτων στα επίπεδα του 2011, με φθίνουσα τάση.

- Θεσμοθέτηση μέτρων για πρόληψη παραγωγής αποβλήτων και ιδίως για τα απόβλητα τροφίμων και συσκευασίας. Ανάπτυξη Ζώνης Ειδικής Διαχείρισης Αποβλήτων (ΖΕΔΑ) για τις νησιωτικές και τουριστικές περιοχές.

- Προτεραιότητα στην διαλογή αποβλήτων υλικών στην πηγή με σκοπό στην συνέχεια να οδηγηθούν σε – αποκεντρωμένες – υποδομές διαχείρισης, έναντι της διαχείρισής τους σε εγκαταστάσεις επεξεργασίας σύμμεικτων ΑΣΑ.

- Ολοκλήρωση του αναγκαίου δικτύου με τη προσθήκη του νέου δικτύου των Πράσινων Σημείων – ΚΑΕΔΙΣΠ σε υποδομές διαχείρισης αποβλήτων έως το 2020.

- Μείωση στο ελάχιστο δυνατό της συνολικής ποσότητας ανακτήσιμων αποβλήτων που διατίθενται για υγειονομική ταφή.

- Ριζικός ανασχεδιασμός του υφιστάμενου σχεδιασμού υποδομών διαχείρισης, με στόχο τη ριζική αναβάθμιση της ανακύκλωσης και ανάκτησης με χωριστή συλλογή έως το 2020.

- Περαιτέρω αξιοποίηση δευτερογενών υλικών (κομπόστ/compost, κομπόστ τύπου Α) με εξασφάλιση αυστηρών ποιοτικών προδιαγραφών.

- Ανάκτηση ενέργειας σε συμπληρωματικό ρόλο, όταν έχουν εξαντληθεί τα περιθώρια άλλου είδους ανάκτησης.
- Συστηματική καταγραφή και παρακολούθηση των δεδομένων παραγωγής και διαχείρισης των αποβλήτων-Δημιουργία ηλεκτρονικού μητρώου δεδομένων αποβλήτων, το οποίο θα είναι προσβάσιμο από όλους τους αρμόδιους φορείς.
- Δημιουργία περιφερειακού μηχανισμού παρακολούθησης και ελέγχου της διαχείρισης των αποβλήτων
- Ανάπτυξη περιφερειακής επικοινωνιακής στρατηγικής για τα απόβλητα (σε συμφωνία με την εθνική στρατηγική), η οποία θα στοχεύει σε ομάδες-στόχους και θα αξιοποιήσει το σύνολο των προσβάσιμων τρόπων επικοινωνίας (π.χ. κοινωνικά μέσα δικτύωσης)
- Άμεση εξάλειψη της ανεξέλεγκτης διάθεσης αστικών αποβλήτων και λοιπών αποβλήτων έως το 2018.
- Ορθολογική διαχείριση των ιστορικά αποθηκευμένων αποβλήτων, με υποβολή των σχετικών προγραμμάτων - σχεδίων συμμόρφωσης από τους υπόχρεους έως τα τέλη του πρώτου εξαμήνου του 2016. Κατόπιν έγκρισης των παραπάνω σχεδίων συμμόρφωσης η διαχείριση των αποβλήτων και η αποκατάσταση των χώρων αποθήκευσής τους θα ολοκληρωθεί βάσει αυστηρού χρονοδιαγράμματος μέχρι το τέλος του 2016, λαμβάνοντας υπόψη κριτήρια όπως κυρίως η επικινδυνότητα και η ποσότητα.
- Αποκατάσταση των κυριότερων ρυπασμένων χώρων διάθεσης αποβλήτων έως το 2020.

Οι προβλέψεις και των δυο Περιφερειακών Σχεδίων Διαχείρισης Αποβλήτων συνάδουν με τις προβλέψεις της 2ης Αναθεώρησης του ΣΔΛΑΠ του Υδατικού Διαμερίσματος Ηπείρου.

Σημειώνεται ότι το Περιφερειακού Σχεδίου Διαχείρισης Αποβλήτων (ΠΕΣΔΑ) της Περιφέρειας Ιόνιων Νήσων θα αναθεωρηθεί, ώστε να συνάδει με το Εθνικό Σχέδιο Διαχείρισης Αποβλήτων (ΕΣΔΑ) της περιόδου 2020-2030.

1.5.13 Εθνική στρατηγική & σχέδιο δράσης για τη βιοποικιλότητα

Η διατήρηση του βιολογικού μας πλούτου, σε εθνικό επίπεδο, αποτελεί τόσο βασική υποχρέωση, όσο και σημαντική συμβολή της Ελλάδας, ως Κράτος-Μέλος της ΕΕ, στις Πανευρωπαϊκές και Παγκόσμιες προσπάθειες αποτροπής της απώλειας της βιοποικιλότητας. Με αυτά τα δεδομένα και σε ανταπόκριση των υποχρεώσεων που απορρέουν από το άρθρο 6 της Διεθνούς Σύμβασης για τη Βιολογική Ποικιλότητα, της οποίας η Ελλάδα είναι συμβαλλόμενο μέλος, συντάχθηκε η παρούσα Εθνική Στρατηγική και ένα Σχέδιο Δράσης υλοποίησής της για τα επόμενα 15 χρόνια.

Πλαίσιο για τη χάραξη της Εθνικής Στρατηγικής για τη Βιοποικιλότητα αποτελούν:

- ✓ οι επιστημονικές διαπιστώσεις για τον πλούτο, τις αξίες και τις απειλές της βιοποικιλότητας στην Ελλάδα,
- ✓ το νομικό πλαίσιο που δεσμεύει την ελληνική πολιτεία - εθνικό, διεθνές και Κοινοτικό - συμπεριλαμβανομένου και αυτού που εναρμονίζει στο δίκαιο της χώρας μας διεθνείς και περιφερειακές συμβάσεις και ευρωπαϊκές οδηγίες,
- ✓ το στρατηγικό πλαίσιο, όπως οριοθετείται από διάφορα εθνικά, κοινοτικά και διεθνή κείμενα, τα οποία η χώρα μας έχει αποδεχθεί,

- ✓ το σύνολο των γενικών αρχών που θεωρούνται εκ των προτέρων αποδεκτές, καθώς προκύπτουν από ηθικές επιταγές, τις εθνικές μας ανάγκες και δυνατότητες, καθώς και από τις αντίστοιχες επιστημονικές προσεγγίσεις,
- ✓ η ενσωμάτωση της διατήρησης και της αειφορικής χρήσης της βιοποικιλότητας σε ένα Εθνικό Στρατηγικό πλαίσιο, στ. η διατήρηση, η αποκατάσταση και η ενδυνάμωση των δράσεων ενίσχυσης της βιοποικιλότητας σε όλη την επικράτεια, και
- ✓ η μακροπρόθεσμη διατήρηση της λειτουργίας, προσαρμογής και εξέλιξης της βιοποικιλότητας και η ισότιμη κατανομή των ωφελειών της.

Η Εθνική Στρατηγική για τη Βιοποικιλότητα της Ελλάδας αποτελεί, την ολοκλήρωση μιας μακράς πορείας που ξεκινάει το 1999, πέντε χρόνια μετά την κύρωση με νόμο (ν. 2204/1994) της Διεθνούς Σύμβασης για τη Βιολογική Ποικιλότητα από τη χώρα μας, και ολοκληρώθηκε το 2014.

Τα μέτρα που προβλέπονται από την 2η Αναθεώρηση του ΣΔΛΑΠ ΥΔ Ηπείρου, είναι συμβατά και ενισχύουν την Εθνική στρατηγική & σχέδιο δράσης για τη βιοποικιλότητα.

Θα πρέπει, τέλος, να σημειωθεί ότι στην Ευρωπαϊκή Στρατηγική για τη Βιοποικιλότητα με ορίζοντα το 2030, στην οποία εντάσσεται και η εκάστοτε Εθνική Στρατηγική περιλαμβάνονται συγκεκριμένοι στόχοι

(α) για την αποκατάσταση των ποταμών μέσω της απομάκρυνσης φραγμών (EU Biodiversity Strategy to 2030 & Barrier Removal for River Restoration) και

(β) για τη διασυνοριακή συνεργασία μέσω συνεκτικών προστατευόμενων περιοχών και οικολογικών διαδρόμων.

1.5.14 Περιφερειακά Χωροταξικά Πλαίσια

1.5.14.1 Περιφερειακό Χωροταξικό Πλαίσιο της Περιφέρειας Ηπείρου (ΦΕΚ ΑΑΠ 286/28.11.2018)

Σύμφωνα με το Περιφερειακό Χωροταξικό Πλαίσιο (ΠΧΠ) της Ηπείρου (ΥΑ αρ. ΥΠΕΝ/ΔΧΩΡΣ/78523/1208, ΦΕΚ ΑΑΠ 286/28.11.2018) το οποίο αναθεωρεί και αντικαθιστά το προγενέστερο Περιφερειακό Πλαίσιο Χωροταξικού Σχεδιασμού και Αειφόρου Ανάπτυξης της ίδιας Περιφέρειας, το πρότυπο χωρικής οργάνωσης στηρίζεται στην αρχή της ολοκληρωμένης αξιοποίησης των διαθέσιμων πόρων και υποδομών με ταυτόχρονη προστασία των στοιχείων που συνθέτουν το περιβάλλον και τοπίο της Ηπείρου.

Στον παράκτιο Ιόνιο χώρο προωθείται η ανάπτυξη του οργανωμένου (μαζικού) τουρισμού με στόχο την ένταξη των προορισμών στη διεθνή τουριστική αγορά, την ανάπτυξη άλλων ειδικών μορφών τουρισμού, τη φιλοξενία σύγχρονων υποδοχέων ιχθυοκαλλιέργειας, καθώς και αλιείας. Η πιθανότητα εξεύρεσης κοιτασμάτων υδρογονανθράκων στο βόρειο Ιόνιο, ως προοπτική εθνικής σημασίας, είναι πιθανόν να αναδείξει την ανάγκη χρήσης κάποιου τμήματος του παρακτίου μετώπου για την κάλυψη των απαιτήσεων που θέτει η συγκεκριμένη δραστηριότητα.

Η πεδινή και ημιορεινή ενδοχώρα (στα δυτικά του άξονα Άρτα – Ιωάννινα – Κακκαβιά) αποτελεί την πλέον δυναμική περιοχή δραστηριοτήτων του πρωτογενούς και του δευτερογενούς τομέα, ενώ προβλέπεται να δεχτεί και εγκαταστάσεις ΑΠΕ και δευτερευόντως, ορισμένες ειδικές μορφές τουρισμού.

Ο ορεινός χώρος της Πίνδου αποτελεί σημαντικό και αναξιοποίητο πόρο για την Περιφέρεια. Ο ήπιος και εναλλακτικός τουρισμός, η ορεινή γεωργία, η εκτατική κτηνοτροφία, η υλοτομία και οι εγκαταστάσεις ΑΠΕ, αποτελούν δραστηριότητες που μπορούν να αναπτυχθούν στον ορεινό χώρο.

Οι βασικοί αναπτυξιακοί άξονες είναι:

- Ο εγκάρσιος άξονας Ανατολής – Δύσης (Εγνατία Οδός): Η λειτουργία της Εγνατίας Οδού και των καθέτων αξόνων διευκολύνει τους όρους διαπεριφερειακής και διεθνούς ένταξης της Ηπείρου στις αναπτυξιακές προοπτικές της ευρύτερης περιοχής.

- Ο κεντρικός άξονας Βορρά – Νότου / Δυτικός Άξονας (Ιόνια Οδός): Ο άξονας Κακκαβιά – Ιωάννινα – Άρτα – Αιτωλοακαρνανία συγκεντρώνει κατά μήκους του ένα σημαντικό τμήμα των παραγωγικών δραστηριοτήτων του πρωτογενούς και δευτερογενούς τομέα της Ηπείρου. Η προοπτική επέκτασής του μέχρι τα Ελληνοαλβανικά σύνορα, μπορεί να αποτελέσει σημαντικό αναπτυξιακό εργαλείο.

- Ο παράκτιος Ιόνιος άξονας: Η τουριστική ανάπτυξη περιοχών του παρακτίου μετώπου της Ηπείρου, αλλά κυρίως οι δυνατότητες περαιτέρω αξιοποίησης των πόρων του, διαμορφώνουν μια διακριτή αναπτυξιακή ταυτότητα στο παράκτιο μέτωπο με κατεύθυνση τον τουρισμό. Η περιοχή πρέπει να αντιμετωπίζεται ως σημαντικό τμήμα του ενιαίου διεθνούς παράκτιου και νησιωτικού χώρου Αδριατικής – Ιονίου.

- Η οροσειρά της Πίνδου: Πρόκειται για έναν «δυνάμει» άξονα που σχετίζεται με τη διαχείριση, προβολή, ήπια αξιοποίηση και προστασία του φυσικού πλούτου και του πολιτιστικού κεφαλαίου των ορεινών περιοχών (δύο τμήματα: Τζουμέρκα – Μέτσοβο και Ζαγοροχώρια – Κόνιτσα – Μαστοροχώρια).

Οι πόλοι ανάπτυξης αντιστοιχούν στις πέντε κύριες πόλεις. Ειδικότερα, και σε ότι αφορά στις τρείς από αυτές τις πόλεις που βρίσκονται στην ευρύτερη περιοχή του υπό μελέτη έργου:

- Τα Ιωάννινα ενισχύονται σε τομείς που διευκολύνουν την αναγνωρισιμότητά τους ως σύγχρονη ευρωπαϊκή πόλη μεσαίου μεγέθους (παιδεία, έρευνα, υγεία, αστικός τουρισμός). Ήδη ο αστικός πόλος των Ιωαννίνων, πληροί περισσότερο απ’ οποιοδήποτε άλλο κέντρο της περιοχής τις προϋποθέσεις για να παγιώσει και να ενισχύσει την ταυτότητα του υπερτοπικού, βαλκανικού κέντρου με ευρύ χώρο επιρροής.

- Η Ηγουμενίτσα εκτός από το ρόλο του ως διεθνής λιμένας – θαλάσσια πύλη, επιχειρείται να διαμορφώσει την ταυτότητα του αστικού κέντρου σε επαφή με τα εξωτερικά σύνορα της Ευρωπαϊκής Ένωσης και πάνω στον Αδριατικό Άξονα. Αποτελεί πόλο με ιδιαίτερη δυναμική στην προοπτική αξιοποίησης κοιτασμάτων υδρογονανθράκων στο Βόρειο Ιόνιο και στο χερσαίο χώρο της Ηπείρου, καθώς και ως εν δυνάμει πόλος διαμετακόμισης.

- Το Μέτσοβο συνδέεται με την παραγωγή προϊόντων της πρωτογενούς παραγωγής, ενώ επιδιώκεται η περαιτέρω σύνδεση του πρωτογενούς τομέα με την τουριστική δραστηριότητα.

Σύμφωνα με το Άρθρο 12 «Χωρική διάρθρωση, εξειδίκευση και συμπληρωματικότητα των παραγωγικών δραστηριοτήτων ΠΧΠ Ηπείρου» και αναφορικά με τις υδατοκαλλιέργειες προβλέπονται τα παρακάτω:

«Η συγκεκριμένη δραστηριότητα είναι σημαντική για την Ήπειρο δεδομένου ότι εκτός από τις σύγχρονες εντατικές θαλάσσιες εκμεταλλεύσεις στη λωρίδα της Σαγιάδας και τον Αμβρακικό, διαθέτει πόρους αλλά και μονάδες που αξιοποιούν τα χερσαία υδατικά συστήματα. Οι συγκεντρώσεις στη Σαγιάδα και τον Αμβρακικό είναι υψηλές. Η σκοπιμότητα ίδρυσης ΠΟΑΥ (Περιοχή Οργανωμένης Ανάπτυξης Υδατοκαλλιεργειών) στις δύο αυτές θέσεις έγκειται στις δυνατότητες εκσυγχρονισμού των όρων λειτουργίας των εγκατεστημένων μονάδων σε σχέση με τις περιβαλλοντικές απαιτήσεις, την καθετοποίηση, τη δημιουργία οικονομιών κλίμακας και τη διερεύνηση της χωρητικότητας σε μονάδες και δυναμικότητα. Στην χερσαία και θαλάσσια περιοχή των ΠΟΑΥ, οι δραστηριότητες της υδατοκαλλιέργειας, όπως και της επεξεργασίας και προώθησης των αλιευμάτων, θα πρέπει να είναι συμβατές με τις λοιπές δραστηριότητες.

3.1. Σαγιάδα: Προωθείται η θεσμοθέτηση ΠΟΑΥ στην περιοχή Σαγιάδας - Καλαμά -Βάλτος Ράγιου σύμφωνα με το Ειδικό Πλαίσιο για τις υδατοκαλλιέργειες. Η ίδρυση ΠΟΑΥ, αξιοποιώντας και τις διατάξεις του άρθρου 6 παρ. δ, είναι δυνατόν να αμβλύνει τις περιβαλλοντικές επιπτώσεις και να αυξήσει και τη χωρητικότητα του υποδοχέα. Προωθείται η σταδιακή μεταφορά των υφισταμένων μονάδων εντός της ΠΟΑΥ.

3.2. Αμβρακικός: Οι συγκεντρώσεις εντατικής υδατοκαλλιέργειας εντοπίζονται γύρω από το ακρωτήριο «Μυρτάβι» στην είσοδο του κόλπου, ανατολικά της Πρέβεζας. Η περιοχή βρίσκεται εντός του ορίου του εθνικού πάρκου Αμβρακικού, αλλά στην εξωτερική ζώνη στην οποία ισχύουν χαλαρότεροι όροι. Έτσι, έχει νόημα η χωροθέτηση ΠΟΑΥ γύρω από το Ακρωτήριο «Μυρτάβι» από τον κόλπο του Αγ. Θωμά μέχρι το μικρό λιμανάκι βόρεια του Νεοχωρίου. Η εναλλακτική δυνατότητα διαίρεσης της περιοχής σε δυο υποπεριοχές (Πογωνίτσα - Άγιος Θωμάς, στις Δυτικές ακτές του ακρωτηρίου με σχετικά περιορισμένο πλάτος και Σόγωνο - Γρύπος – Μυρτάβι στις Ανατολικές, με μεγαλύτερο πλάτος και χωρητικότητα) θα πρέπει να οδηγεί στην ζωνοποίηση εντός της ενιαίας ΠΟΑΥ και όχι στην ίδρυση δύο διαφορετικών. Αντίθετα, αποτελεί πρόταση του ΠΧΠ να συμπεριληφθούν στην ενιαία ΠΟΑΥ και οι απέναντι ακτές της Βόνιτσας. Μεταξύ των σκοπών της/των ΠΟΑΥ του Αμβρακικού πρέπει να τεθεί και η προώθηση των μικτών καλλιεργειών (ιχθύων και οστράκων), τακτική η οποία λειτουργεί επ’ ωφελεία και των δύο μορφών εκμετάλλευσης και είναι και πιο συμβατή με την παραγωγή ποιοτικότερων αλιευμάτων και φιλικότερη στο περιβάλλον.

3.3. Λιμνοθάλασσες Αμβρακικού: Η ίδρυση ΠΟΑΥ στις περιοχές εκτατικής εκμετάλλευσης στις λιμνοθάλασσες του Αμβρακικού έχει περιορισμένη αξία αφενός διότι ήδη υφίστανται φορείς που έχουν την ευθύνη της συγκεκριμένης δραστηριότητας (αλιευτικοί συνεταιρισμοί) και αφετέρου γιατί οι παρεμβάσεις και αλλοιώσεις στο οικοσύστημα είναι περιορισμένες. 3.4. Εσωτερικά ύδατα: Εις ό,τι αφορά τα εσωτερικά ύδατα, σημαντικές συγκεντρώσεις εκμεταλλεύσεων πέστροφας σημειώνονται στις εξής θέσεις: (α) στα όρια των Δήμων Πωγωνίου και Κονίτσης στην περιοχή όπου ο Βοϊδομάτης συναντά τον Αώο, (β) ανάντη του οικισμού Μεσούρα του Δήμου Δωδώνης κατά μήκος του Λούρου σε μήκος περίπου 3.5 χλμ. και (γ) στην περιοχή του Αγ. Δημητρίου Φιλιππιάδος του Δήμου Ζηρού, επίσης κατά μήκος του ποταμού Λούρου. Από τις περιοχές αυτές μόνο η πρώτη φιλοξενεί ορισμένες μονάδες υψηλής δυναμικότητας. Δεδομένης ωστόσο της χαμηλής πυκνότητας των υφισταμένων εκμεταλλεύσεων, η ίδρυση ΠΟΑΥ, στην περιοχή Αώου-Βοϊδομάτη ενδείκνυται, αφενός για τη διευκόλυνση του εκσυγχρονισμού του συνόλου των μονάδων και αφετέρου για την (πιθανή) βελτίωση της χωρητικότητας. Στην περιοχή της Μεσούρας η πυκνότητα των εκμεταλλεύσεων είναι εξαιρετικά υψηλή άλλα οι δυναμικότητες των μονάδων μικρές έως μεσαίες. Η ίδρυση ΠΟΑΥ στην περιοχή ενδείκνυται και για λόγους ελέγχου και διασφάλισης της ποιότας των υδάτων ιδίως στις κατάντη εκμεταλλεύσεις».

Σε ότι αφορά στις Ανανεώσιμες Πηγές Ενέργειας και ειδικότερα τα Μικρά Υδροηλεκτρικά Έργα (Μ.Υ.Η.Ε.), στο Άρθρο 12 του ΠΧΠ Ηπείρου «Χωρική διάρθρωση, εξειδίκευση και συμπληρωματικότητα των παραγωγικών δραστηριοτήτων ΠΧΠ Ηπείρου» προβλέπονται τα ακόλουθα:

«Οι κατευθύνσεις του ΠΧΠ στοχεύουν στην ανάδειξη ευρειών ζωνών με συγκριτικά πλεονεκτήματα για χωροθέτηση νέων εγκαταστάσεων ανά κατηγορία ΑΠΕ, λαμβάνοντας υπόψη τις ισχύουσες περιβαλλοντικές δεσμεύσεις καθώς και τις συγκρούσεις με άλλες χρήσεις και προτεινόμενες αναπτυξιακές ζώνες:

Μικρά Υδροηλεκτρικά Έργα (Μ.Υ.Η.Ε.): Ως καταρχήν κατάλληλες περιοχές θεωρούνται όλοι οι κλάδοι του υδρογραφικού δικτύου των ορεινών και ημιορεινών όγκων της Περιφέρειας, ιδίως στην ευρύτερη περιοχή της Πίνδου από την Κόνιτσα έως και το Βουλγαρέλι, με εξαίρεση τα υδατορέματα ή τμήματα αυτών τα οποία εντάσσονται στον κατάλογο υδάτων αναψυχής ή και σε ζώνες προστασίας (Εθνικά Πάρκα, Περιοχές προστασίας της Φύσης) εντός των οποίων δεν επιτρέπεται η εγκατάσταση Μ.Υ.Η.Ε.»

Στο άρθρο 16 «Πρόγραμμα Δράσης» στα Μεσοπρόθεσμα αναγκαία έργα και παρεμβάσεις περιλαμβάνονται μεταξύ άλλων και τα παρακάτω:

- *Ύδρευση τουριστικών οικισμών παράκτιου μετώπου*
- *Ύδρευση Πρέβεζας - Άρτας - Λευκάδας*
- *Ολοκλήρωση έργων ύδρευσης οικισμών (έργα -γέφυρες)*
- *Αποχέτευση οικισμών παράκτιου μετώπου*
- *Αποχέτευση οικισμών Αμβρακικού*
- *Αποχέτευση Ιωαννίνων και λοιπών παραλίμνιων οικισμών Παμβώτιδας Αποχέτευση λοιπών οικισμών που βαρύνουν ευαίσθητους υδάτινους αποδέκτες*
- *Οριοθέτηση του ποταμού Άραχθου με τα έργα διευθέτησής του και την εξασφάλιση πλήρους προσβασιμότητας εκατέρωθεν αυτού*

Επιπρόσθετα, στο αρ. 17 «Όροι, περιορισμοί και κατευθύνσεις για την προστασία και διαχείριση του περιβάλλοντος» αναφέρεται:

«8. Για την περιβαλλοντικά ασφαλή διαχείριση των υγρών αποβλήτων: 8.1. Να προωθηθεί κατά προτεραιότητα η προβλεπόμενη αποπεράτωση και άμεση λειτουργία όλων των Εγκαταστάσεων Επεξεργασίας Λυμάτων (ΕΕΛ) σύμφωνα με τις διατάξεις της Οδηγίας 91/271/ΕΟΚ και της κοινής υπουργικής απόφασης 5673/400/1997 (ΦΕΚ Β’ 192/1997) 8.2. Να εκπονηθεί σχέδιο εναλλακτικών επιλογών ανάπτυξης υποδομών διαχείρισης των αστικών λυμάτων για οικισμούς < 2.000 κατοίκων. Να προωθηθεί κατά προτεραιότητα η ολοκλήρωση των δικτύων αποχέτευσης όλων των οικισμών, η κατάργηση των βόθρων κ.λπ. 8.3. Να προωθηθούν κατάλληλα έργα/ δράσεις με στόχο την επαναχρησιμοποίηση επεξεργασμένων υγρών αποβλήτων, σύμφωνα με τις διατάξεις της κοινής υπουργικής απόφασης 145116/2011 (ΦΕΚ Β’ 354/2011), όπως αυτή έχει τροποποιηθεί και ισχύει με την υπουργική απόφαση 191002/2013 (ΦΕΚ Β’ 2220/2013).»

«11. Για την ορθολογική διαχείριση των υδάτινων πόρων, να ακολουθούνται οι παρακάτω κατευθύνσεις: 11.1. Για τα όλα τα Υδατικά Διαμερίσματα του πεδίου εφαρμογής του Σχεδίου καθώς και εκείνων που επηρεάζουν αυτό, οποιοδήποτε έργο αξιοποίησης υδατικών πόρων συμπεριλαμβανομένων και των μέτρων για την προστασία και αποκατάσταση του υδάτινου περιβάλλοντος θα πρέπει να είναι συμβατό με τα εγκεκριμένα Σχέδια Διαχείρισης των Υδατικών Πόρων Λεκανών Απορροής. 11.2. Τα έργα, δράσεις του Σχεδίου να εναρμονίζονται με το Σχέδιο Διαχείρισης Κινδύνων Πλημμύρας του Υδατικού Διαμερίσματος Ηπείρου (Β’ 2684/2018), σε εφαρμογή της Οδηγίας 2007/60/ΕΚ και της κοινής υπουργικής απόφασης Η.Π. 31822/1542/Ε103/2010. 11.3. Προτεραιότητα στις δράσεις/κατευθύνσεις/ έργα του Σχεδίου να δίνεται σε εκείνες που αφορούν στην κάλυψη των υδρευτικών αναγκών του πληθυσμού, όπου εντοπίζονται προβλήματα επάρκειας και ποιότητας.. Επιπλέον θα πρέπει να διασφαλίζονται οι απαιτούμενες ποσότητες αρδευτικού νερού για τη λειτουργία των υφιστάμενων και προγραμματισμένων συλλογικών συστημάτων άρδευσης, και άλλων παραγωγικών αναγκών σε νερό. 11.4. Ο έλεγχος της συμβατότητας των έργων και δράσεων του ΠΧΠ με τα Σχέδια Διαχείρισης των Λεκανών Απορροής Ποταμών και με το Σχέδιο Διαχείρισης Κινδύνων Πλημμύρας θα γίνεται, πριν την έγκριση ένταξης των δράσεων/έργων του ΠΧΠ, από την αρμόδια Δ/νση Υδάτων της οικείας Αποκεντρωμένης Διοίκησης. 11.5. Κατά τον σχεδιασμό των αντιπλημμυρικών έργων στην περιοχή εφαρμογής του Σχεδίου να λαμβάνονται υπόψη ο ενιαίος χαρακτήρας των ρεμάτων, η κατά το δυνατόν προστασία της φυσικής τους οντότητας και η αξιοποίησή τους ως φυσικό στοιχείο μέσα στους οικισμούς/πόλεις. 11.6. Να παρακολουθούνται τα ποιοτικά και ποσοτικά χαρακτηριστικά των επιφανειακών και υπόγειων υδάτων της Περιφέρειας».

1.5.14.2 Περιφερειακό Χωροταξικό Πλαίσιο της Περιφέρειας Ιονίων Νήσων (ΦΕΚ 16/ΑΑΠ/5.2.2019)

Με την απόφαση έγκρισης του Περιφερειακού Χωροταξικού Πλαισίου (ΠΧΠ) της Περιφέρειας Ιονίων Νήσων (ΦΕΚ 16/ΑΑΠ/5.2.2019) αναθεωρείται και αντικαθίσταται το προγενέστερο Περιφερειακό Πλαίσιο Χωροταξικού Σχεδιασμού και Αειφόρου Ανάπτυξης της περιφέρειας και εγκρίνεται περιβαλλοντικά το ΠΧΠ.

Στόχοι του ΠΧΠ της Περιφέρειας Ιονίων Νήσων είναι:

Α. Η ενίσχυση του ρόλου της Περιφέρειας στον εθνικό, ευρωπαϊκό και διεθνή χώρο.

Β. Στο πλαίσιο του προτύπου χωρικής ανάπτυξης:

- ✓ η σύζευξη του αναπτυξιακού προτύπου και του προτύπου χωρικής ανάπτυξης της Περιφέρειας,
- ✓ η προώθηση της ιδιαιτερότητας του νησιωτικού χώρου στον χωρικό σχεδιασμό
- ✓ η ισόρροπη χωρική οργάνωση στο πλαίσιο της αειφόρου ανάπτυξης, μέσω της σύνταξης Τοπικών Χωρικών Σχεδίων σε όλους τους Δήμους και η παροχή κατευθύνσεων για τον αστικό, περιαστικό, εξωαστικό, αγροτικό, ορεινό, ημιορεινό, παράκτιο και θαλάσσιο χώρο
- ✓ Η προστασία και ανάδειξη και ορθολογισμένη διαχείριση του φυσικού περιβάλλοντος, του τοπίου και της πολιτιστικής κληρονομιάς

Γ. Η ανάπτυξη πρωτογενούς, δευτερογενούς και τριτογενούς τομέα με έμφαση στην αποφυγή των συγκρούσεων μεταξύ διαφορετικών δραστηριοτήτων, στην προστασία φυσικού και πολιτιστικού περιβάλλοντος και στον σεβασμό της νησιωτικής ιδιαιτερότητας της Περιφέρειας.

Στο άρθρο 10 «Χωρική διάρθρωση των βασικών δικτύων τεχνικής υποδομής» αναφέρονται τα ακόλουθα σχετικά με τους υδατικούς πόρους και για τα ύδατα ύδρευσης.

«Γ. Δίκτυα ύδρευσης και διαχείρισης αστικών λυμάτων.

1. Δίκτυα ύδρευσης.

Στον τομέα της ύδρευσης προτείνεται η σύνταξη Σχεδίων Ύδρευσης και Σχεδίων Ασφάλειας του πόσιμου νερού για συμπλήρωση των υποδομών και λοιπών εγκαταστάσεων ύδρευσης σε όλα τα νησιά. Βασικός στόχος είναι ο περιορισμός των απωλειών των δικτύων ύδρευσης και γι' αυτό προτείνονται έργα εκσυγχρονισμού και αντικατάστασης των παλιών δικτύων ύδρευσης και του παλιού εξοπλισμού (π.χ. υδρόμετρα, χλωριωτές, κ.λπ.) σε συνδυασμό με την εγκατάσταση κατάλληλου εξοπλισμού για τον εντοπισμό τυχόν βλαβών και την έγκαιρη αποκατάσταση τους επιτυγχάνοντας αφενός οικονομία και αφετέρου καλύτερη ποιότητα πόσιμου νερού.

«Δ. Διαχείριση υδάτων, άρδευση

1. Διαχείριση υδάτινων πόρων. Συνιστάται η εφαρμογή μιας ολοκληρωμένης πολιτικής για τη διαχείριση και την εξοικονόμηση των υδάτινων πόρων για την επίλυση των προβλημάτων και την κάλυψη των αναγκών στους τομείς της ύδρευσης και της άρδευσης. Βασική προτεραιότητα είναι

η προστασία και διαχείριση των εσωτερικών υδάτων σε συνδυασμό με την διαρκή παρακολούθηση και καταγραφή της κατάστασης των υδάτων και η εφαρμογή ορθών περιβαλλοντικά πρακτικών. Προτείνονται έργα: (α) συλλογής και έργα ταμιευτήρων υδάτων όπως φράγματα και λιμνοδεξαμενές με σκοπό την ύδρευση και την άρδευση μικρής κλίμακας (προσαρμογή στην νησιωτική κλίμακα του χώρου), (β) τεχνητού εμπλουτισμού του υπόγειου υδροφορέα (όπως π.χ. μικρά φράγματα ανάσχεσης της ροής του νερού), (γ) αντιπλημμυρικής προστασίας, σε Κέρκυρα, Κεφαλονιά, Λευκάδα και Ζάκυνθο προωθείται κατά προτεραιότητα η κατασκευή αντιπλημμυρικών έργων (π.χ. στους χείμαρρους), με έμφαση στις περιοχές που εμφανίζουν συχνότερα πλημμυρικά φαινόμενα, (δ) αφαλάτωσης νερού, (ε) χρήσης «έξυπνων» συστημάτων παρακολούθησης και διαχείρισης των δικτύων και αντικατάστασης παλαιωμένων δικτύων.

Κατά τα λοιπά υιοθετούνται οι κατευθύνσεις των Σχεδίων Διαχείρισης Λεκανών Απορροής Υδατικών Διαμερισμάτων Ηπείρου, Δυτικής Στερεάς Ελλάδας και Βόρειας Πελοποννήσου (ΣΔΛΑΠ), στα οποία περιλαμβάνονται οι λεκάνες απορροής των νησιών της Περιφέρειας, όπως ισχύουν.»

Σύμφωνα με το άρθρο 11 «Χωρική διάρθρωση, εξειδίκευση και συμπληρωματικότητα των παραγωγικών δραστηριοτήτων», όσον αφορά στον τουρισμό αναφέρεται ότι οι περιοχές παραθαλάσσιου μαζικού τουρισμού της Περιφέρειας αποτελούν αναπτυγμένες και αναπτυσσόμενες τουριστικά περιοχές. Επιπρόσθετα αναφέρεται:

Για τις Χωρικές Ενότητες υδατοκαλλιεργειών: Η δραστηριότητα αφορά τις Περιοχές Ανάπτυξης Υδατοκαλλιεργειών (ΠΑΥ) του Ειδικού Πλαισίου ΧΣΑΑ για τις Υδατοκαλλιέργειες εντός των οποίων ιδρύονται ΠΟΑΥ ή λειτουργούν/ ιδρύονται μεμονωμένες μονάδες. Επιπλέον, η δραστηριότητα αφορά τις λιμνοθάλασσες στις οποίες ασκείται ή δύναται να αναπτυχθεί η εκτατική ιχθυοκαλλιέργεια:

- ✓ *Λιμνοθάλασσες Χαλκιόπουλου, Αντινιώτη και Κορισσίων στην Π.Ε. Κέρκυρας για την ανάπτυξη μόνον εκτατικών βιολογικών ιχθυοκαλλιεργειών παραδοσιακής μορφής και ήπιας εκμετάλλευσης.*

Στο Άρθρο 14 «Βασικές προτεραιότητες για την προστασία και ανάδειξη του φυσικού περιβάλλοντος και της πολιτιστικής κληρονομιάς», όσον αφορά το φυσικό περιβάλλον οι κατευθύνσεις αφορούν:

(α) στην προστασία των υδάτινων πόρων, (β) τον συντονισμό των πολιτικών για τα ύδατα στους τομείς της γεωργίας, των μεταφορών, της περιφερειακής ανάπτυξης και της ενέργειας, (γ) στην προστασία των θαλάσσιων πόρων, (δ) στην προστασία και διαχείριση των υδάτων παράκτιων και εσωτερικών (για ευαίσθητα υδατικά συστήματα και ιδιαίτερα αυτά που προορίζονται για την πρόσληψη ύδατος για ανθρώπινη κατανάλωση και για την άρδευση περιοχών παραγωγής βρώσιμων αγροτικών προϊόντων, για τις θαλάσσιες περιοχές με υδρόβια είδη, για τις περιοχές που έχουν χαρακτηριστεί ως ύδατα αναψυχής και ως ύδατα κολύμβησης, για λίμνες, λιμνοθάλασσες και παράκτιες περιοχές, καθώς και για τους προστατευόμενους οικότοπους, θαλάσσιες και χερσαίες περιοχές του δικτύου Natura 2000 κ.λπ.), (ε) στη διασφάλιση της καλής ποιότητας των υδάτων κολύμβησης,...

Ιδιαίτερη έμφαση δίδεται στον παράκτιο χώρο, ως αποδέκτη σημαντικών οικιστικών και τουριστικών πιέσεων, και ως έναν χώρο που χρήζει ειδικής μέριμνας λόγω της παραμέτρου της κλιματικής αλλαγής, μέσω της προώθησης έργων αντιμετώπισης της διάβρωσης των ακτών (π.χ. στις παραλίες Πευκούλια, Άη Γιάννη κ.λπ. Λευκάδας). Επιπλέον, προωθούνται έργα για την αντιμετώπιση των κατολισθήσεων (π.χ. σε Λευκάδα, Ζάκυνθο).

Τέλος στο άρθρο 18 «Όροι, περιορισμοί και κατευθύνσεις για την προστασία και διαχείριση του περιβάλλοντος», περιλαμβάνεται η κάτωθι κατεύθυνση για την ορθολογική διαχείριση των υδάτινων πόρων:

11.1. Για όλα τα Υδατικά Διαμερίσματα του πεδίου εφαρμογής του Σχεδίου καθώς και εκείνων που επηρεάζουν αυτό, οποιοδήποτε έργο αξιοποίησης υδατικών πόρων συμπεριλαμβανομένων και των μέτρων για την προστασία και αποκατάσταση του υδάτινου περιβάλλοντος θα πρέπει να είναι συμβατό με τα εγκεκριμένα Σχέδια Διαχείρισης των Υδατικών Πόρων Λεκανών Απορροής.

11.2. Τα έργα και δράσεις του Σχεδίου να εναρμονίζονται με τα Σχέδια Διαχείρισης Κινδύνων Πλημμύρας των Υδατικών Διαμερισμάτων Ηπείρου (Β' 2684/2018), Δυτικής Στερεάς Ελλάδας (Β' 2686/2018) και Βόρειας Πελοποννήσου (Β' 2691/2018) σε εφαρμογή της Οδηγίας 2007/60/ΕΚ και της κοινής υπουργικής απόφασης Η.Π. 31822/1542/Ε103/2010.

11.3. Προτεραιότητα στις δράσεις/κατευθύνσεις/ έργα του Σχεδίου να δίνεται σε εκείνες που αφορούν στην κάλυψη των υδρευτικών αναγκών του πληθυσμού, όπου εντοπίζονται προβλήματα επάρκειας και ποιότητας. Επιπλέον θα πρέπει να διασφαλίζονται οι απαιτούμενες ποσότητες αρδευτικού νερού για τη λειτουργία των υφιστάμενων και προγραμματισμένων συλλογικών συστημάτων άρδευσης, και άλλων παραγωγικών αναγκών σε νερό.

11.4. Ο έλεγχος της συμβατότητας των έργων και δράσεων που προβλέπονται στο ΠΧΠ με τα Σχέδια Διαχείρισης των Λεκανών Απορροής Ποταμών και με τα Σχέδια Διαχείρισης Κινδύνων Πλημμύρας θα γίνεται, πριν την έγκριση ένταξης των δράσεων/έργων του ΠΧΠ, από την αρμόδια Δ/νση Υδάτων της οικείας Αποκεντρωμένης Διοίκησης. 11.5. Κατά τον σχεδιασμό των αντιπλημμυρικών έργων στην περιοχή εφαρμογής του Σχεδίου να λαμβάνονται υπόψη ο ενιαίος χαρακτήρας των ρεμάτων, η κατά το δυνατόν προστασία της φυσικής τους οντότητας και η αξιοποίηση τους ως φυσικό στοιχείο μέσα στους οικισμούς/πόλεις. 11.6. Να παρακολουθούνται τα ποιοτικά και ποσοτικά χαρακτηριστικά των επιφανειακών και υπόγειων υδάτων της Περιφέρειας.

1.5.15 Εθνικό Επιχειρησιακό Σχέδιο για το Πόσιμο Νερό

Το Εθνικό Επιχειρησιακό Σχέδιο (ΕΕΣ) για το Πόσιμο Νερό είναι ένα κείμενο πολιτικής του Υπουργείου Περιβάλλοντος & Ενέργειας, ειδικότερα της Γενικής Γραμματείας Φυσικού Περιβάλλοντος & Υδάτων. Εκπονήθηκε με σκοπό την εκπλήρωση του αναγκαίου πρόσφορου όρου για το πόσιμο νερό, που σχετίζεται με τον ειδικό στόχο 2.5 της Προγραμματικής Περιόδου 2021-2027. Εκπονήθηκε με ευθύνη του αρμόδιου φορέα πολιτικής (της Γενικής Γραμματείας Φυσικού Περιβάλλοντος & Υδάτων του Υπουργείου Περιβάλλοντος & Ενέργειας) και με την υποστήριξη της ΜΟΔ Α.Ε.

Κύριο στοιχείο της μεθοδολογίας για την κατάρτιση του ΕΕΣ πόσιμου νερού και των αντίστοιχων Περιφερειακών Επιχειρησιακών Σχεδίων (ΠΕΣ) πόσιμου νερού αποτέλεσε η ευρεία διαβούλευση που οργανώθηκε με όλους τους άμεσα και έμμεσα εμπλεκόμενους φορείς (ΔΕΥΑ, Δήμους παρόχους ύδρευσης, διαδημοτικούς Συνδέσμους Ύδρευσης, Ένωση ΔΕΥΑ, Κεντρική Ένωση Δήμων Ελλάδας,

αρμόδια Γενική Διεύθυνση Υδάτων ΥΠΕΝ, Δ/νσεις Υδάτων Αποκεντρωμένων Διοικήσεων, Διαχειριστικές Αρχές ΠΕΠ, ΕΠ ΥΜΕΠΕΡΑΑ και Προγράμματος «Α. Τρίτσης», Επιτελικές Δομές ΕΣΠΑ ΥΠΕΝ Τομέα Περιβάλλοντος & ΥΠΥΜΕ), με συντονισμό από τον Γενικό Γραμματέα Φυσικού Περιβάλλοντος & Υδάτων ΥΠΕΝ. Στόχος ήταν να αποτυπωθεί η υφιστάμενη κατάσταση, τα προβλήματα, οι ανάγκες και συνακόλουθα τα απαιτούμενα έργα στο πλαίσιο της συμμόρφωσης με την Οδηγία 98/83/ΕΚ του Συμβουλίου όπως τροποποιήθηκε με την Οδηγία (ΕΕ) 2015/1787 της Επιτροπής και όπως αναδιατυπώθηκε με την Οδηγία (ΕΕ) 2020/2184 του Ευρωπαϊκού Κοινοβουλίου και του Συμβουλίου. Η διαβούλευση πραγματοποιήθηκε μεσούσης της πανδημίας COVID19 και για τον λόγο αυτό οι συσκέψεις έγιναν με τη χρήση εργαλείων τηλεδιασκέψεων.

Συμμετείχαν ΕΥΔΑΠ, ΕΥΑΘ, 123 ΔΕΥΑ, 156 Δήμοι πάροχοι, Οργανισμός Ανάπτυξης Κρήτης (ΟΑΚ αε) και 8 Διαδημοτικοί Σύνδεσμοι Ύδρευσης. Επίσης, συμμετείχαν εκπρόσωποι της Ιεράς Κοινότητας Αγίου Όρους.

Η διαδικασία που ακολουθήθηκε για την αποτύπωση της υφιστάμενης κατάστασης και των αναγκαίων έργων περιλάμβανε τα ακόλουθα βήματα:

i. Αποστολή ερωτηματολογίου σε όλους τους παρόχους ύδρευσης για την καταγραφή πιθανών προβλημάτων επάρκειας και ποιότητας πόσιμου νερού, απωλειών στα δίκτυα και αναγκών αντικατάστασης τους αλλά και των αναγκαίων έργων για την άρση των προβλημάτων ή για την αντιμετώπιση νέων αναγκών.

ii. Πραγματοποίηση τηλεδιασκέψεων ανά διοικητική περιφέρεια της χώρας για όλες τις περιφέρειες με συμμετοχή των παρόχων ύδρευσης (ΔΕΥΑ, Δήμων, διαδημοτικών Συνδέσμων ύδρευσης) αλλά και όλων των εμπλεκόμενων φορέων σε περιφερειακό και κεντρικό επίπεδο με στόχο την ενημέρωση τους για το υπό εκπόνηση Εθνικό Επιχειρησιακό Σχέδιο και τα κριτήρια του σχετικού αναγκαίου πρόσφορου όρου 2.5.

iii. Υποβολή προτάσεων αναγκαίων έργων ύδρευσης εκ μέρους των παρόχων μέσω τυποποιημένου ηλεκτρονικού αρχείου στο οποίο όπου περιγραφόταν συνοπτικά το έργο, η σκοπιμότητα, ο εξυπηρετούμενος πληθυσμός, ο προϋπολογισμός του και ο εκτιμώμενος χρόνος ολοκλήρωσης, το επίπεδο ωριμότητας και το εκτιμώμενο κόστος ωρίμανσης, η τυχόν υποβολή πρότασης για ένταξη του σε άλλο χρηματοδοτικό μέσο (ΕΣΠΑ ή Α. Τρίτσης) κλπ.

iv. Διαβούλευση με τις Διαχειριστικές Αρχές των ΠΕΠ και τις Διευθύνσεις Υδάτων των Αποκεντρωμένων Διοικήσεων για επιβεβαίωση ότι τα προτεινόμενα έργα δεν είναι ήδη σε φάση υλοποίησης και ότι καταρχήν είναι συμβατά με τα αναφερόμενα στα εγκεκριμένα ΣΔΛΑΠ.

v. Συνεργασία με την Διαχειριστική Αρχή του ΕΠ ΥΜΕΠΕΡΑΑ, την Επιτελική Δομή ΕΣΠΑ ΥΠΕΝ και την Επιτελική Δομή ΕΣΠΑ ΥΠΥΜΕ για την ταυτοποίηση των έργων ύδρευσης που προγραμματίζεται να υλοποιηθούν μέσω του ΠΕΚΑ 2021-2027 και των έργων εθνικής σημασίας που προγραμματίζουν να υλοποιήσουν οι αρμόδιες υπηρεσίες και εποπτευόμενοι φορείς του ΥΠΥΜΕ αντίστοιχα.

vi. Συνεργασία με τη Διαχειριστική Αρχή του προγράμματος «Αντώνης Τρίτσης» για την καταγραφή έργων ύδρευσης που έχουν ενταχθεί στο εν λόγω Πρόγραμμα και δεν έχουν δαπάνες ως την 1.1.2021.

vii. Προσδιορισμός και ταυτοποίηση μέσω συνεργασίας με την ΕΥΣΕ των ενταγμένων έργων ύδρευσης, που με βάση το σχέδιο δράσης των Διαχειριστικών Αρχών της 30.6.2021, χαρακτηρίζονται ως phasing ή μεταφερόμενα.

viii. Προκαταρκτική διερεύνηση σε συνεργασία με την ΕΥΣΣΑ της κάλυψης των απαιτήσεων των κριτηρίων του αναγκαίου πρόσφορου όρου 2.5 μέσω του Εθνικού Επιχειρησιακού Σχεδίου για το πόσιμο νερό.

Στο κείμενο του ΕΕΣ πόσιμου νερού, πέρα από την καταγραφή της υφιστάμενης κατάστασης στην οποία δίνονται μεταξύ άλλων το θεσμικό πλαίσιο που διέπει την παροχή νερού ανθρώπινης

κατανάλωσης στην χώρα, τα δημογραφικά δεδομένα και οι υδρευτικές ανάγκες παρουσιάζονται επίσης:

i. Τα κριτήρια ιεράρχησης των αναγκών με στόχο την προτεραιοποίηση των προτεινόμενων για την επόμενη προγραμματική περίοδο έργων ύδρευσης. Δεδομένου ότι οι προϋπολογισμοί των έργων υπερβαίνουν τους διαθέσιμους πόρους από τις δυνητικές πηγές χρηματοδότησης (ΕΣΠΑ 2021-2027, Ταμείο Ανάκαμψης, Εθνικό Πρόγραμμα «Αντώνης Τρίτσης» Εθνικό Πρόγραμμα Ανάπτυξης 2021-2025 κλπ., καταρτίζεται ένα μοντέλο προτεραιοποίησης που παρουσιάζεται αναλυτικά στην παράγραφο 3.1:

ii. Η παρουσίαση των Περιφερειακών Επιχειρησιακών Σχεδίων (ΠΕΣ). Για καθεμιά από τις διοικητικές περιφέρειες της χώρας περιλαμβάνονται δεδομένα που αφορούν στην κατάσταση των υδάτων σύμφωνα με τα αναφερόμενα στα εγκεκριμένα ΣΔΛΑΠ, στην ποιότητα και στην επάρκεια του παρεχόμενου νερού ανθρώπινης κατανάλωσης, δημογραφικά δεδομένα, στοιχεία για τα έργα που υλοποιούνται στην παρούσα προγραμματική περίοδο καθώς και για τα έργα που προέκυψαν από τη διαβούλευση ως προγραμματιζόμενα για την επόμενη και η ιεράρχησή τους σύμφωνα με τα προαναφερόμενα κριτήρια. Επίσης αξιολογείται η συμμόρφωση με την Οδηγία 98/83/ΕΚ ανά Περιφέρεια αλλά και για όλη την Ελλάδα. Τα ΠΕΣ καταλήγουν με Σύνοψη για όλη την Ελλάδα και με τα Συμπεράσματα που προκύπτουν από την ανάλυση που προηγήθηκε

iii. Οι προγραμματιζόμενες Οριζόντιες Δράσεις του ΕΕΣ. Πρόκειται για δράσεις που αφορούν όλες τις Περιφέρειες και θεωρούνται απαραίτητες για την προετοιμασία εφαρμογής της νέας Οδηγίας 2020/2184/ΕΕ, καθώς και για τον καλύτερο προγραμματισμό των απαιτούμενων έργων ύδρευσης στη νέα προγραμματική περίοδο. Τέτοιες δράσεις είναι η εκπόνηση των προβλεπόμενων από το θεσμικό πλαίσιο Master Plans και Σχεδίων Ασφάλειας Νερού για όσο γίνεται περισσότερους παρόχους ύδρευσης, ο εξοπλισμός εργαστηρίων ελέγχων παραμέτρων ποιότητας των παρόχων, η ψηφιοποίηση δικτύων, καμπάνιες ενημέρωσης/ευαισθητοποίησης κοινού κ.α.

iv. Πληροφορίες για το καθεστώς τιμολόγησης των παρεχόμενων υπηρεσιών ύδρευσης και για τη δυνατότητα κάλυψης του κόστους των απαιτούμενων επενδύσεων στον τομέα της ύδρευσης και αποχέτευσης μέσω των τελών χρήσης.

v. Ο Μηχανισμός Παρακολούθησης & Υποστήριξης της Εφαρμογής του ΕΕΣ του πόσιμου νερού.

vi. Σχέδιο δράσης (εν είδει οδικού χάρτη) με βασικές ενέργειες για την εφαρμογή και παρακολούθηση του Επιχειρησιακού Σχεδίου.

Σύμφωνα με το ΕΕΣ η ποιότητα του νερού ανθρώπινης κατανάλωσης στην Περιφέρεια Ηπείρου πληροί τους όρους της Οδηγίας 98/83/ΕΚ όπως τροποποιήθηκε με την Οδηγία (ΕΕ) 2015/1787. Στο μεγαλύτερο ποσοστό των Ζωνών Παροχής Νερού (ΖΠΝ), η συμμόρφωση της ποιότητας του παρεχόμενου νερού με τις απαιτήσεις της Οδηγίας ανέρχεται στο 100%. Σε μικρό ποσοστό των ΖΠΝ και σε μικρό ποσοστό των ελέγχων παρουσιάστηκαν υπερβάσεις της παραμετρικής τιμής της ενδεικτικής παραμέτρου των κολοβακτηριοειδών.

Από τις αρμόδιες Υπηρεσίες Περιβαλλοντικής Υγιεινής της Περιφέρειας Ηπείρου έχει επισημανθεί η ανάγκη συντήρησης ή και αναβάθμισης-αντικατάστασης των δικτύων ύδρευσης, η ανάγκη εκπόνησης των Σχεδίων Ασφαλείας Νερού, καθώς και η ανάγκη εξεύρεσης νέων πηγών υδροληψίας για την κάλυψη των αυξημένων αναγκών σε νερό κυρίως των παραθαλάσσιων περιοχών κατά τη θερινή περίοδο.

Σύμφωνα με τα στοιχεία των παρόχων ύδρευσης, παρατηρούνται σημαντικές αποκλίσεις μεταξύ παροχής και κατανάλωσης πόσιμου νερού που καταδεικνύουν ότι υπάρχουν απώλειες κατά μήκος των δικτύων, γεγονός που τεκμηριώνει την ανάγκη αφενός αντικατάστασης των παλαιών δικτύων (πέραν των σαράντα ετών στις περισσότερες περιπτώσεις) αφετέρου αναδεικνύουν την ανάγκη χρήσης συστημάτων τηλεμετρίας και εξοικονόμησης νερού.

Δεν παρατηρούνται σημαντικά προβλήματα ποιότητας, ενώ υπογραμμίζεται η ανάγκη λήψης μέτρων προστασίας για τον καθορισμό ζωνών προστασίας γύρω από τις υδροληψίες.

Τόσο τα ενταγμένα έργα στην τρέχουσα περίοδο όσο και οι προτεινόμενες δημόσιες επενδύσεις για την ΠΠ 2021-2027 στοχεύουν στην επίλυση των ανωτέρω προβλημάτων. Τα προτεινόμενα από τους παρόχους νερού νέα έργα στοχεύουν κυρίως στην α) στην εξασφάλιση πόσιμου νερού (νέα έργα ύδρευσης) σε περιοχές που αντιμετωπίζουν έλλειψη β) στην αντικατάσταση δικτύων λόγω παλαιότητας και διαρροών γ) τοποθέτηση συστημάτων ελέγχου και τηλεμετρίας.

Στην 1η προτεραιότητα εμπίπτουν έργα δημιουργίας νέων υποδομών (υδροληψία, εξωτερικά δίκτυα) τα οποία συμπληρώνουν/επεκτείνουν το υφιστάμενο υδρευτικό σύστημα των εξυπηρετούμενων Δήμων προκειμένου να εξασφαλιστεί η επάρκεια και καλή ποιότητα πόσιμου νερού όπου υπάρχει πρόβλημα. Με τα έργα αυτά αντιμετωπίζονται προβλήματα στις περιοχές με διαπιστωμένες από τους οικείους παρόχους ανάγκες όπως ευρύτερη περιοχή Άρτας, Ιωαννίνων και στους Δήμους Ζηρού, Κ.Τζουμέρκων, Ν. Σκουφά, Μετσόβου, Κόνιτσας, Πωγωνίου.

Στην 2η προτεραιότητα εμπίπτουν έργα που αφορούν αναγκαίες αναβαθμίσεις ή αντικαταστάσεις πεπαλαιωμένων ή με ακατάλληλα υλικά κατασκευής υποδομών ύδρευσης (κυρίως δικτύων). Τα έργα αυτά αφενός εκσυγχρονίζουν το υφιστάμενο υδρευτικό σύστημα των εξυπηρετούμενων Δήμων προκειμένου να εξασφαλιστεί η επάρκεια και καλή ποιότητα πόσιμου νερού, αφ’ ετέρου περιορίζουν τις απώλειες και βελτιστοποιείται η λειτουργία τους.

Στην 3η προτεραιότητα εμπίπτουν συστήματα τηλεμετρίας/ελέγχου διαρροών και εξοικονόμησης ενέργειας (π.χ. Αναβάθμιση συστήματος αυτοματισμού επεξεργασίας νερού στο Δήμο Πρέβεζας, Βελτίωση ενεργειακής απόδοσης στις υποδομές ύδρευσης ΔΕΥΑ Άρτας) τα οποία εξασφαλίζουν μείωση απωλειών νερού και λειτουργικού κόστους για τους αντίστοιχους παρόχους ύδρευσης.

Συμπερασματικά από το σύνολο των στοιχείων εξάγονται τα ακόλουθα συμπεράσματα και ενέργειες που πρέπει να αναληφθούν:

- Δεδομένου ότι οι περισσότεροι πάροχοι δεν διαθέτουν ολοκληρωμένα Γενικά Σχέδια Ύδρευσης (Master Plan) ούτε Σχέδια Ασφάλειας Νερού (ΣΑΝ) και σε αρκετές περιπτώσεις δεν διαθέτουν επαρκώς στελεχωμένες τεχνικές υπηρεσίες ούτε μελέτες, αντιμετωπίζουν σοβαρή δυσκολία προγραμματισμού και προϋπολογισμού των αναγκαίων έργων ύδρευσης σε βάθος δεκαετίας. Επομένως, ο πίνακας των προτεινόμενων από τους παρόχους έργων ύδρευσης θα πρέπει να θεωρείται ενδεικτικός και να μπορεί να συμπληρώνεται και να επικαιροποιείται.

- Πρέπει να επισπευσθεί η κατάρτιση των Γενικών Σχεδίων Ύδρευσης (Masterplan) και Σχεδίων Ασφαλείας Νερού (εκπονούνται από τις ΔΕΥΑ Άρτας, Πρέβεζας, Ηγουμενίτσας) με προτεραιότητα τους μεγάλους παρόχους ύδρευσης, αλλά με προγραμματισμό για το σύνολο των παρόχων ύδρευσης.

- Καταγράφονται ανάγκες για έργα αντικατάστασης πεπαλαιωμένων δικτύων από το σύνολο των παρόχων.

- Καταγράφονται ανάγκες για την εγκατάσταση συστημάτων ελέγχου διαρροών και τηλεμετρίας.

- Δεν παρατηρούνται σημαντικά προβλήματα ποιότητας, ενώ υπογραμμίζεται η ανάγκη λήψης μέτρων προστασίας για τον καθορισμό ζωνών προστασίας γύρω από τις πηγές υδροληψίας ώστε να μην υφίστανται ρυπάνσεις εξαιτίας της μη λήψης μέτρων στον περιβάλλοντα χώρο της υδροληψίας.

Αντίστοιχα σύμφωνα με τα στοιχεία του ΕΕΣ η ποιότητα του νερού ανθρώπινης κατανάλωσης στην Περιφέρεια Ιονίων Νήσων πληροί τους όρους της Οδηγίας 98/83/ΕΚ όπως τροποποιήθηκε με την

Οδηγία (ΕΕ) 2015/1787. Στο μεγαλύτερο ποσοστό των Ζωνών Παροχής Νερού (ΖΠΝ), η συμμόρφωση της ποιότητας του παρεχόμενου νερού με τις απαιτήσεις της Οδηγίας ανέρχεται στο 100%. Σε μικρό ποσοστό των ΖΠΝ και σε μικρό ποσοστό των ελέγχων παρουσιάστηκαν υπερβάσεις των ενδεικτικών παραμέτρων παρακολούθησης όπως τα κολοβακτηριοειδή και η αγωγιμότητα.

Στη 1η προτεραιότητα περιλαμβάνονται 1 έργο αφαλάτωσης της ΔΕΥΑ Κέρκυρας και των Δήμων Ιθάκης και Παξών, 3 έργα για νέες εγκαταστάσεις επεξεργασίας νερού (ΕΕΝ Χρυσιϊδας, Νεοχωρακίου, Κακοτράφου) στη νήσο Κέρκυρα, 3 έργα εξωτερικού δικτύου ύδρευσης αρμοδιότητας της ΔΕΥΑ Κέρκυρας και νέα έργα υδροληψίας, τα κύρια εκ των οποίων αφορούν ταμιευτήρες για την ύδρευσης της νήσου Κέρκυρας (ΔΕΥΑ Κέρκυρας).

1.5.16 Ειδικό Πλαίσιο Χωροταξικού Σχεδιασμού και Αειφόρου Ανάπτυξης για τις Ανανεώσιμες Πηγές Ενέργειας (ΕΠΧΣΑΑ-ΑΠΕ)

Το Ειδικό Πλαίσιο Χωροταξικού Σχεδιασμού και Αειφόρου Ανάπτυξης για τις Ανανεώσιμες Πηγές Ενέργειας είχε ως στόχο να εκπληρώσει την αναγκαιότητα θέσπισης σαφών κανόνων χωροθέτησης των έργων ΑΠΕ. Ο σκοπός του Πλαισίου επιμερίζεται σε τρεις αλληλένδετους στόχους:

- διαμόρφωση πολιτικών χωροθέτησης έργων ΑΠΕ, ανά κατηγορία δραστηριότητας και κατηγορία χώρου
- καθιέρωση κριτηρίων χωροθέτησης που θα επιτρέπουν αφενός τη δημιουργία βιώσιμων εγκαταστάσεων ΑΠΕ και αφετέρου την αρμονική ένταξή τους στο φυσικό και ανθρωπογενές περιβάλλον
- δημιουργία ενός αποτελεσματικού μηχανισμού χωροθέτησης των εγκαταστάσεων ΑΠΕ, ώστε να επιτευχθεί ανταπόκριση στους στόχους των εθνικών και κοινοτικών πολιτικών για την ενέργεια και το περιβάλλον

Οι στόχοι αυτοί εξειδικεύονται σε ειδικότερους στόχους ανά κατηγορία ΑΠΕ. Ειδικότερα για τα μικρά υδροηλεκτρικά (ΜΥΗΕ) (μέχρι 15 MW), τα οποία σχετίζονται άμεσα με το υπό εξέταση από την παρούσα μελέτη Σχέδιο, οι ειδικοί στόχοι είναι οι εξής:

- εντοπισμός ΥΔ με εκμεταλλεύσιμο υδραυλικό δυναμικό
- προσδιορισμός περιοχών ασυμβατότητας/ αποκλεισμού μέσα στις οποίες πρέπει να αποκλεισθεί η χωροθέτηση ΜΥΗΕ και των συνοδευτικών τους έργων
- εκτίμηση φέρουσας ικανότητας υποδοχέων (υδατορευμάτων) ΜΥΗΕ
- καθορισμό κριτηρίων και κανόνων ένταξης των ΜΥΗΕ στο φυσικό, πολιτιστικό και ανθρωπογενές περιβάλλον της περιοχής εγκατάστασης

Μεγάλη πυκνότητα εκμεταλλεύσιμου δυναμικού παρουσιάζουν τα υδατικά διαμερίσματα της Δυτικής Στερεάς Ελλάδας, της Δυτικής Στερεάς Ελλάδας, Δυτικής, Ανατολικής Μακεδονίας, Θράκης, και της Δυτικής και Βόρειας Πελοποννήσου.

Ως ‘φέρουσα ικανότητα’ του υποδοχέα, σε σχέση με τις εγκαταστάσεις ΜΥΗΕ, θεωρείται η μέγιστη δυνατότητα εγκατάστασης τέτοιων έργων στην ίδια ‘γραμμή’ ύπαρξης υδροδυναμικού, δηλαδή στο ίδιο υδατορεύμα. Στο πλαίσιο του ΕΠΧΣΑΑ-ΑΠΕ προσδιορίστηκαν κανόνες χωροθέτησης των ΜΥΗΕ, που σχετίζονται με την ‘φέρουσα ικανότητα’ του υποδοχέα- υδατορεύματος και προσδιορίσθηκαν κατηγορίες ζωνών αποκλεισμού εντός των οποίων απαγορεύεται η εγκατάσταση ΜΥΗΕ, για θεσμικούς ή λειτουργικούς λόγους:

- Οριοθετημένες αρχαιολογικές Ζώνες Προστασίας Α και τα κηρυγμένα διατηρητέα μνημεία της παγκόσμιας πολιτιστικής κληρονομιάς και τα άλλα μνημεία μείζονος σημασίας της παρ. 5. ββ) του άρθρου 50 του ν. 3028/02.

- Περιοχές απολύτου Προστασίας και Προστασίας της Φύσης των παρ. 1 και 2 του άρθρου 19 του ν. 1650/86 (Α’ 160)

- Πυρήνες των Εθνικών Δρυμών, τα κηρυγμένα μνημεία της φύσης, τα αισθητικά δάση, που δεν περιλαμβάνονται στην πιο πάνω περίπτωση.

- Οικότοποι προτεραιότητας του Εθνικού Καταλόγου του Ευρωπαϊκού Οικολογικού Δικτύου NATURA 2000 της Οδηγίας 92/43, όπως ενσωματώθηκε στο ελληνικό δίκαιο με την ΚΥΑ 33318/3028/11-12-98.

- Παραδοσιακοί οικισμοί και οι περιοχές ιστορικών τμημάτων πόλεων.

- Οριοθετημένες λατομικές και οι μεταλλευτικές-εξορυκτικές ζώνες, που λειτουργούν επιφανειακά.

- Άλλες περιοχές ή ζώνες, που υπάγονται σε ειδικό καθεστώς χρήσεων γης, βάσει του οποίου απαγορεύεται ρητά η εγκατάσταση ΜΥΗΕ.

Οι πιο πάνω ζώνες αποκλεισμού, ισχύουν για τα κυρίως και για τα συνοδά έργα των εγκαταστάσεων. Οι αποστάσεις εγκατάστασης των ΜΥΗΕ από τις πιο πάνω ζώνες αποκλεισμού, καθορίζονται κατά περίπτωση στο πλαίσιο της περιβαλλοντικής αδειοδότησης.

1.5.17 Ειδικό Πλαίσιο Χωροταξικού Σχεδιασμού και Αειφόρου Ανάπτυξης για τις Υδατοκαλλιέργειες (ΕΠΧΣΑΑΥ)

Το Ε.Π.Χ.Σ.Α.Α.Υ αφορά στην κατηγοριοποίηση τεσσάρων επιμέρους κλάδων της υδατοκαλλιέργειας:

1. Υδατοκαλλιέργεια θαλασσινών ειδών (πλην της Οστρακαλλιέργειας)
2. Οστρακαλλιέργεια
3. Υδατοκαλλιέργεια ειδών γλυκών υδάτων
4. Καλλιέργεια υδρόβιων οργανισμών σε φυσικά υφάλμυρα οικοσυστήματα

Το Ε.Π.Χ.Σ.Α.Α.Υ εξετάζει το πλαίσιο χωροθέτησης σε 2 επίπεδα:

- χωροθέτηση και χωροταξική οργάνωση των μονάδων στο θαλάσσιο χώρο
- χωροθέτηση και χωροταξική οργάνωση των κύριων παραγωγικών δραστηριοτήτων, συνοδών και υποστηρικτικών εγκαταστάσεων στο χερσαίο χώρο

Το Ε.Π.Χ.Σ.Α.Α.Υ. προσδιορίζει και κατηγοριοποιεί περιοχές κατάλληλες για ανάπτυξη Υδατοκαλλιεργειών (Π.Α.Υ.), με βάση τα χαρακτηριστικά τους και το βαθμό ανάπτυξης της Υδατοκαλλιεργητικής δραστηριότητας. Οι συγκεκριμένες περιοχές υποδεικνύουν την καταλληλότητα των περιοχών για την ανάπτυξη υδατοκαλλιεργειών. Από χωροταξική άποψη αποτελούν ευρύτερες περιοχές αναζήτησης θέσεων για υποδοχείς (ΠΟΑΥ ή ΠΑΪΜ) και μεμονωμένες μονάδες.

Οι εν λόγω περιοχές κατατάσσονται σε πέντε (5) κατηγορίες:

α) Περιοχές ιδιαίτερα αναπτυγμένες που χρήζουν παρεμβάσεων βελτίωσης, εκσυγχρονισμού των υποδομών, προστασίας και αναβάθμισης του περιβάλλοντος.

β) Περιοχές με σημαντικά περιθώρια περαιτέρω ανάπτυξης των θαλάσσιων Υδατοκαλλιεργειών.

γ) Δυσπρόσιτες περιοχές με σημαντικές δυνατότητες ανάπτυξης των θαλάσσιων Υδατοκαλλιεργειών.

6) Περιοχές με ιδιαίτερη ευαισθησία, ως προς το φυσικό περιβάλλον, στις οποίες απαιτείται προσαρμογή των όρων εγκατάστασης και λειτουργίας των μονάδων Υδατοκαλλιέργειας στα ιδιαίτερα χαρακτηριστικά του χώρου και του περιβάλλοντος.

ε) Περιοχές σημειακών χωροθετήσεων.

Το πρότυπο χωροθέτησης μονάδων θαλάσσιας Υδατοκαλλιέργειας περιλαμβάνει την εγκατάσταση μονάδων εντός περιοχών ανάπτυξης Υδατοκαλλιεργειών (Π.Α.Υ.) και την εγκατάσταση μεμονωμένων μονάδων.

Ειδικότερα, η εγκατάσταση των μονάδων θα γίνεται:

1. εντός των Π.Α.Υ.:

I. σε Περιοχές Οργανωμένης Ανάπτυξης Υδατοκαλλιεργειών (Π.Ο.Α.Υ.), όπως προσδιορίζεται στο αρθ. 10του ν. 2742/1999 (όπως ισχύει),

II. σε Περιοχές Άτυπων Συγκεντρώσεων Μονάδων [Π.Α.Σ.Μ.), οι οποίες αποτελούν μεταβατικό στάδιο προς την κατεύθυνση οργάνωσης Π.Ο.Α.Υ.,

III. μεμονωμένα,

2. σε μεμονωμένες θέσεις (μεμονωμένες μονάδες), εντός ή εκτός Π.Α.Υ. για τις οποίες θα ισχύουν συγκεκριμένα κριτήρια.

Στο Υδατικό Διαμέρισμα Ηπείρου σύμφωνα με τα διαθέσιμα στοιχεία στην περιοχή μελέτης είναι εγκατεστημένες 101 μονάδες. Οι υδατοκαλλιέργειες αντιμετωπίζονται στο πλαίσιο της 2ης Αναθεώρησης του Σχεδίου Διαχείρισης του ΥΔ της Ηπείρου τόσο ως πιέσεις προς τα ΥΣ όσο και ως προστατευόμενες περιοχές για την προστασία υδρόβιων ειδών με οικονομική προστασία βάσει του Άρθρου 6 της ΟΠΥ. Αυτό σημαίνει ότι οι στόχοι προστασίας των ΥΣ στις περιοχές αυτές ορίζονται έτσι ώστε να προστατεύεται ο ρόλος τους ως οικονομικής σημασίας ΥΣ, αλλά παράλληλα οι περιοχές αυτές πρέπει να παρακολουθούνται από τους φορείς των ΠΟΑΥ (βάσει του Ε.Π.Χ.Σ.Α.Α.Υ) ώστε να διαπιστώνονται και αντιμετωπίζονται προβλήματα υποβάθμισης των ΥΣ που σχετίζονται με την ιχθυοκαλλιεργητική δραστηριότητα.

1.5.18 Περιφερειακό Επιχειρησιακό Πρόγραμμα (ΠΕΠ) Ηπείρου

Το αναπτυξιακό όραμα της Περιφέρειας για την περίοδο 2021-2027 είναι: «Η δυναμική, εξωστρεφής και αειφορική ανάπτυξη της Ηπείρου, εστιασμένη στην μοναδικότητα, το περιβάλλον και την ιστορία, ώστε να καταστεί ελκυστικός προορισμός για καινοτόμο επιχειρηματικότητα και τουριστική προσέλκυση επισκεπτών από όλο τον κόσμο καθώς και ένα σύγχρονο ενεργειακό, επιχειρηματικό, μεταφορικό κέντρο της χώρας και πύλη εισόδου της Δυτικής Ευρώπης»

Στρατηγικοί Στόχοι (ΣΣ) της Περιφέρειας:

Για την επίτευξη του Αναπτυξιακού Οράματος, διαμορφώνεται ένα συνεκτικό πλέγμα πέντε Στρατηγικών Στόχων.

ΣΣ 1: Ενίσχυση και διαφοροποίηση της περιφερειακής οικονομίας μέσω της αξιοποίησης της έρευνας και της καινοτομίας

Υπηρετεί τον ΣΠ1 και θέτει ως κύριες προτεραιότητες την ανάπτυξη της περιφερειακής οικονομίας με έμφαση στη βελτίωση της ανταγωνιστικότητας και τη σύνδεση με την έρευνα και καινοτομία, την υποστήριξη των ερευνητικών υποδομών, την ενίσχυση της παραγωγικότητας και εξωστρέφειας

των ΜΜΕ, την υποστήριξη των ΜΜΕ για την αναβάθμιση των προσφερόμενων προϊόντων και υπηρεσιών με τη χρήση και των ΤΠΕ.

ΣΣ 2: Προώθηση της αειφορίας, της ορθολογικής και αποδοτικής διαχείρισης των φυσικών πόρων – Αντιμετώπιση της Κλιματικής Αλλαγής

Υπηρετεί τον ΣΠ2 και θέτει ως κύριες προτεραιότητες την προστασία του φυσικού και δομημένου περιβάλλοντος της Ηπείρου από ποικίλους κινδύνους, την θωράκιση από τις επιπτώσεις της κλιματικής αλλαγής, την προστασία και ορθολογική διαχείριση των υδατικών πόρων, την ολοκλήρωση του περιφερειακού σχεδιασμού για τη διαχείριση αποβλήτων, τη βελτίωση του ενεργειακού αποτυπώματος του κτιριακού τομέα (δημοσίου/ ιδιωτικού) καθώς και την προώθηση της κυκλικής οικονομίας.

Στόχος της αειφόρου ανάπτυξης είναι η επίτευξη οικονομικής προόδου με κατά το δυνατόν ελαχιστοποίηση των περιβαλλοντικών επιπτώσεων δημιουργώντας συνθήκες βέλτιστης αξιοποίησης των φυσικών πόρων της Περιφέρειας.

Αναπόσπαστοι στόχοι είναι η πρόληψη και μείωση της ρύπανσης του περιβάλλοντος και η προώθηση αειφόρων προτύπων κατανάλωσης και παραγωγής, ώστε να αποσυνδεθεί η οικονομική μεγέθυνση από την υποβάθμιση του περιβάλλοντος.

Επίσης, έμφαση δίνεται στην προώθηση των ΑΠΕ, στην υλοποίηση δράσεων που περιλαμβάνονται στα ΣΔΒΕ, καθώς και στη στήριξη της βιώσιμης κινητικότητας με έμφαση στα αστικά κέντρα της Περιφέρειας με βάση τα ΣΒΑΚ.

ΣΣ 3: Ενίσχυση της κινητικότητας

Υπηρετεί τον ΣΠ3 και θέτει ως κύριες προτεραιότητες την ολοκλήρωση των αναγκαίων μεταφορικών υποδομών για την απρόσκοπτη κινητικότητα ενδοπεριφερειακά και διαπεριφερειακά, τη διαμόρφωση ενός ασφαλούς και βιώσιμου (οικονομικά, περιβαλλοντικά) συστήματος μεταφορών και τη στήριξη της πολυτροπικής ανάπτυξης των μεταφορών.

ΣΣ 4: Ενίσχυση της κοινωνικής συνοχής και του ανθρώπινου δυναμικού της Περιφέρειας

Υπηρετεί τον ΣΠ4 και στοχεύει σε μια πιο κοινωνική περιφέρεια.

ΣΣ 5: Στήριξη της βιώσιμης και ολοκληρωμένης χωρικής ανάπτυξης

Υπηρετεί τον ΣΠ5 και θέτει ως κύριες προτεραιότητες την ενίσχυση της χωρικής συνοχής, την ανάδειξη των συγκριτικών πλεονεκτημάτων της Ηπείρου και τη διαφοροποίηση των τοπικών οικονομιών, την ενίσχυση της ελκυστικότητας και την ανάδειξη της ταυτότητας των μεγάλων αστικών κέντρων. Επίσης, επιδιώκεται η μείωση των ενδοπεριφερειακών ανισοτήτων, η αναζωογόνηση υποβαθμισμένων αστικών περιοχών και η ανάδειξη της πολιτιστικής κληρονομιάς.

Ενδεικτικά αναφέρονται δράσεις που έχουν κοινούς στόχους με το Σχέδιο Διαχείρισης του ΥΔ Ηπείρου: Έργα διαχείρισης υγρών αποβλήτων, έργα και συστήματα για την ορθολογική διαχείριση υδάτινων πόρων και αποφυγή σπατάλης, έργα και σχέδια αειφορικής διαχείρισης προστατευόμενων περιοχών, έργα και σχέδια κατά των πλημμυρών.

Παράλληλα για δράσεις που σχετίζονται με παρεμβάσεις προσπελασιμότητας, υποδομών, αστικής ανάπτυξης κ.λπ. δίνεται η κατεύθυνση μέσω της ΣΜΠΕ του Σχεδίου για την εκπόνηση περιβαλλοντικών μελετών και τήρηση όλων των περιβαλλοντικών όρων με στόχο την αποφυγή επιπτώσεων στο περιβάλλον.

1.5.19 Περιφερειακό Επιχειρησιακό Πρόγραμμα (ΠΕΠ) Ιόνιων Νήσων

Το ΠΕΠ διαρθρώνεται σε 5 βασικούς άξονες προτεραιότητας (και επιπλέον δύο άξονες προτεραιότητας που σχετίζονται με την τεχνική βοήθεια), οι οποίοι σχετίζονται με 10 Θεματικούς Στόχους (ΘΣ). Ακολούθως δίνεται συνοπτικά η ανωτέρω διάρθρωση.

Άξονας Προτεραιότητας 1: Ενίσχυση της περιφερειακής ανταγωνιστικότητας με ανάπτυξη της επιχειρηματικότητας, της καινοτομίας και των ΤΠΕ.

ΘΣ1: «Ενίσχυση της έρευνας, της τεχνολογικής ανάπτυξης και της καινοτομίας».

ΘΣ2: «Βελτίωση της πρόσβασης, της χρήσης και της ποιότητας των τεχνολογιών των πληροφοριών και των επικοινωνιών», και

ΘΣ3: «Βελτίωση της ανταγωνιστικότητας των μικρομεσαίων επιχειρήσεων».

Άξονας Προτεραιότητας 2: Προστασία του Περιβάλλοντος και Αειφόρος Ανάπτυξη

ΘΣ4: «Υποστήριξη της μετάβασης προς μια οικονομία χαμηλών εκπομπών διοξειδίου του άνθρακα σε όλους τους τομείς».

ΘΣ5: «Προώθηση της προσαρμογής στην κλιματική αλλαγή, της πρόληψης και της διαχείρισης κινδύνων» και

ΘΣ6: «Διατήρηση και προστασία του περιβάλλοντος και προώθηση της αποδοτικότητας των πόρων».

Άξονας Προτεραιότητας 3: Ενίσχυση υποδομών μεταφορών

ΘΣ7: «Προώθηση των βιώσιμων μεταφορών και άρση των προβλημάτων σε βασικές υποδομές δικτύων».

Άξονας Προτεραιότητας 4: Ενίσχυση υποδομών εκπαίδευσης, υγείας και πρόνοιας

ΘΣ9: «Προώθηση της κοινωνικής ένταξης και καταπολέμηση της φτώχειας και των διακρίσεων»,

ΘΣ10: «Επένδυση στην εκπαίδευση, την κατάρτιση και την επαγγελματική κατάρτιση για την απόκτηση δεξιοτήτων και τη δια βίου μάθηση».

Άξονας Προτεραιότητας 5: Κοινωνική ένταξη, ανάπτυξη ανθρώπινου δυναμικού και καταπολέμηση διακρίσεων

ΘΣ9: «Προώθηση της βιώσιμης και ποιοτικής απασχόλησης και υποστήριξη της κινητικότητας των εργαζόμενων»,

ΘΣ10: «Προώθηση της κοινωνικής ένταξης και καταπολέμησης της φτώχειας και των διακρίσεων».

1.5.20 Εθνικό Επιχειρησιακό Σχέδιο Διαχείρισης Αστικών Λυμάτων Οικισμών

Προκειμένου η χώρα να ανταποκριθεί με μεγαλύτερη ταχύτητα και αποτελεσματικότητα στις διεθνείς υποχρεώσεις της για τη διαχείριση των αστικών λυμάτων που προκύπτουν από την Οδηγία 91/271/ΕΟΚ, τα αρμόδια Υπουργεία - Περιβάλλοντος & Ενέργειας, Οικονομίας & Ανάπτυξης και Εσωτερικών- σε συνεργασία με την Ευρωπαϊκή Επιτροπή (DG REGIO) προχώρησαν στον σχεδιασμό ενός ενιαίου «Εθνικού Επιχειρησιακού Σχεδίου Υποδομών Λυμάτων» για τους οικισμούς Γ’ προτεραιότητας (με ισοδύναμο πληθυσμό άνω των 2.000 κατ.) για όλη την επικράτεια.

Το Εθνικό Επιχειρησιακό Σχέδιο, με βάση την αξιολόγηση της υπάρχουσας κατάστασης και τα ισχύοντα Σχέδια Διαχείρισης Λεκανών Απορροής Ποταμών (ΣΔΛΑΠ) και με σκοπό τη συμμόρφωση της Χώρας στην Οδηγία 91/271/ΕΟΚ «για την επεξεργασία των αστικών λυμάτων» για τους οικισμούς προτεραιότητας, προγραμματίζει τις δράσεις μελέτης, χρηματοδότησης και κατασκευής των υποδομών λυμάτων και τις δράσεις διασφάλισης της συντήρησης και λειτουργίας τους, αναφέροντας τις πηγές χρηματοδότησής τους, το χρονοδιάγραμμα εφαρμογής τους και ενδεικτικά το κόστος κατασκευής τους.

Για την εφαρμογή του, υπογράφηκε Επιτελική Προγραμματική Σύμβαση, με την οποία συγκροτήθηκε σε πολιτικό επίπεδο ένα ενιαίο διυπουργικό κέντρο συντονισμού και καθοδήγησης, η Επιτροπή Καθοδήγησης, στην οποία εκπροσωπούνται όλοι οι εμπλεκόμενοι φορείς και τα

ενδιαφερόμενα μέρη σε κεντρικό και περιφερειακό επίπεδο, επικυρώνοντας τη δέσμευση της ελληνικής πολιτείας για την υλοποίηση των απαιτούμενων έργων.

Το Εθνικό Επιχειρησιακό Σχέδιο εμπεριέχει 13 Περιφερειακά Επιχειρησιακά Σχέδια, τα οποία επικαιροποιούνται, όταν κρίνεται απαραίτητο από την Επιτροπή Καθοδήγησης. Η σύνοψη του Εθνικού Επιχειρησιακού Σχεδίου Διαχείρισης Λυμάτων Οικισμών Προτεραιότητας Οδηγίας 91/271/ΕΟΚ έχει εγκριθεί και ισχύει από τη με αρ. ΥΠΕΝ/ΓΓΣΔΑ/295/1/ 04.01.2021 Απόφαση (ΑΔΑ: 652Ο4653Ρ8-4ΤΕ).

2 ΔΙΑΦΟΡΟΠΟΙΗΣΕΙΣ ΣΕ ΣΧΕΣΗ ΜΕ ΤΗΝ ΕΓΚΕΚΡΙΜΕΝΗ 1η ΑΝΑΘΕΩΡΗΣΗ ΣΧΕΔΙΟΥ ΔΙΑΧΕΙΡΙΣΗΣ ΛΕΚΑΝΩΝ ΑΠΟΡΡΟΗΣ ΠΟΤΑΜΩΝ

2.1 Πρόοδος υλοποίησης του Προγράμματος Μέτρων της εγκεκριμένης 1ης Αναθεώρησης του Σχεδίου Διαχείρισης

2.1.1 Γενικά στοιχεία για το Πρόγραμμα Μέτρων της εγκεκριμένης 1ης Αναθεώρησης του Σχεδίου Διαχείρισης

Η εγκεκριμένη 1η Αναθεώρηση του Σχεδίου Διαχείρισης Λεκανών Απορροής Ποταμών του ΥΔ Ηπείρου (EL05) εγκρίθηκε από την Εθνική Επιτροπή Υδάτων το 2017 (ΦΕΚ Β 4664/29.12.2017). Μετά την έγκριση του Σχεδίου Διαχείρισης, η εφαρμογή του προγράμματος μέτρων που καθορίστηκε σε αυτό είναι υποχρεωτική. Το πρόγραμμα μέτρων της εγκεκριμένης 1ης Αναθεώρησης του Σχεδίου Διαχείρισης Λεκανών Απορροής Ποταμών (ΣΔΛΑΠ) περιλάμβανε δράσεις και έργα (μέτρα) με καθορισμένη περίοδο εφαρμογής ως ακολούθως:

- Βραχυπρόθεσμα, τα οποία έχουν άμεση εφαρμογή
- Μεσοπρόθεσμα, τα οποία απαιτούν προετοιμασία για την εφαρμογή τους η οποία εκτιμάται ότι απαιτεί έως και 2 χρόνια.
- Μακροπρόθεσμα για τα οποία ο χρόνος προετοιμασίας ή/και κατασκευής του μέτρου υπερβαίνει τα 2 χρόνια.

Το πρόγραμμα μέτρων περιλαμβάνει τα "βασικά" μέτρα που προσδιορίζονται στο Άρθρο 11.3 της ΟΠΥ και, όπου απαιτείται, "συμπληρωματικά" μέτρα. Η λήψη συμπληρωματικών μέτρων προβλέπεται σε περίπτωση που η εφαρμογή των βασικών μέτρων δεν επαρκεί για την επίτευξη των στόχων.

2.1.2 Πρόοδος εφαρμογής των μέτρων

Το Πρόγραμμα Μέτρων της 1ης Αναθεώρησης Σχεδίου Διαχείρισης Λεκανών Απορροής Ποταμών του ΥΔ Ηπείρου περιλάμβανε:

- Βασικά Μέτρα τα οποία απαιτούνται για την εφαρμογή της ενωσιακής νομοθεσίας για την προστασία των υδάτων και την επίτευξη των στόχων του Άρθρου 4 που περιλαμβάνουν
  - Μέτρα τα οποία ουσιαστικά αφορούν στις δράσεις που υλοποιούνται στο ΥΔ για την εφαρμογή ήδη υφιστάμενων Οδηγιών που σχετίζονται με τα ύδατα, πλην της Οδηγίας 2000/60/ΕΚ και αναφέρονται στο Άρθρο 10 και στο Μέρος Α του Παραρτήματος VI της Οδηγίας 2000/60/ΕΚ
  - Μέτρα τα οποία εντάσσονται στις κατηγορίες που αναφέρονται στις παραγράφους β έως ιβ του Άρθρου 11 της Οδηγίας 2000/60/ΕΚ
- Συμπληρωματικά μέτρα τα οποία περιλαμβάνονται στις κατηγορίες που αναφέρονται στο μέρος Β του Παραρτήματος VI της Οδηγίας 2000/60/ΕΚ

Κατά την 1η Αναθεώρηση στο Υδατικό Διαμέρισμα Ηπείρου θεσπίστηκαν τριάντα έξι (36) Βασικά Μέτρα (Ομάδα ΙΙ) που εντάσσονται σε εννέα κατηγορίες. Στον πίνακα που ακολουθεί περιγράφονται οι κατηγορίες των μέτρων και το πλήθος των μέτρων ανά κατηγορία.

Πίνακας 2.1-1: Αριθμός βασικών μέτρων της εγκεκριμένης 1ης Αναθεώρησης ΣΔΛΑΠ ανά κατηγορία

ΚΑΤΗΓΟΡΙΕΣ ΒΑΣΙΚΩΝ ΜΕΤΡΩΝ (ΟΜΑΔΑ ΙΙ)	ΠΛΗΘΟΣ ΜΕΤΡΩΝ
Μέτρα για την εφαρμογή της αρχής ανάκτησης του κόστους των Υπηρεσιών Ύδατος (Άρθρο 9)	4

ΚΑΤΗΓΟΡΙΕΣ ΒΑΣΙΚΩΝ ΜΕΤΡΩΝ (ΟΜΑΔΑ ΙΙ)	ΠΛΗΘΟΣ ΜΕΤΡΩΝ
Μέτρα για την προώθηση της αποδοτικής και αειφόρου χρήσης του νερού ώστε να μην διακυβεύεται η επίτευξη των στόχων της Οδηγίας (Άρθρο 4)	8
Μέτρα για την προστασία των υδάτων που προορίζονται για ανθρώπινη κατανάλωση (Άρθρο 7)	4
Μέτρα ελέγχου απόληψης επιφανειακού και υπόγειου νερού και αποθήκευσης επιφανειακού νερού	2
Μέτρα για τον έλεγχο και την αδειοδότηση του τεχνητού εμπλουτισμού των ΥΥΣ	2
Μέτρα για τις σημειακές πηγές απορρίψεων	4
Μέτρα για τις σημειακές και διάχυτες πηγές απορρίψεων	1
Μέτρα για τις διάχυτες πηγές απορρίψεων	3
Μέτρα για την αντιμετώπιση αρνητικών επιπτώσεων στην κατάσταση επιφανειακών υδατικών συστημάτων ιδίως από υδρομορφολογικές αλλοιώσεις	6
Μέτρα για τις ουσίες προτεραιότητας και άλλες ουσίες	2

Επιπρόσθετα των Βασικών Μέτρων στο Υδατικό Διαμέρισμα Ηπείρου θεσπίστηκαν είκοσι εννέα (29) Συμπληρωματικά Μέτρα που εντάσσονται σε δέκα κατηγορίες, όπως παρουσιάζεται στον πίνακα που ακολουθεί.

Πίνακας 2.1-2: Αριθμός συμπληρωματικών μέτρων της εγκεκριμένης 1ης Αναθεώρησης ΣΔΛΑΠ ανά κατηγορία

ΚΑΤΗΓΟΡΙΕΣ ΣΥΜΠΛΗΡΩΜΑΤΙΚΩΝ ΜΕΤΡΩΝ	ΠΛΗΘΟΣ ΜΕΤΡΩΝ
Διοικητικά Μέτρα	1
Περιβαλλοντικές συμφωνίες μετά από διαπραγμάτευση	2
Έλεγχοι εκπομπής ρύπων	3
Ανασύσταση και αποκατάσταση περιοχών υγροτόπων	2
Έλεγχος απολήψεων	6
Μέτρα αποτελεσματικότητας και επαναχρησιμοποίησης	1
Έργα αποκατάστασης	1
Τεχνητός εμπλουτισμός ΥΥΣ	2
Εκπαιδευτικά μέτρα	3
Έργα έρευνας, ανάπτυξης και επίδειξης	8

Η πρόοδος εφαρμογής των Βασικών και Συμπληρωματικών Μέτρων του Προγράμματος Μέτρων της 1ης Αναθεώρησης ΣΔΛΑΠ παρουσιάζεται στον πίνακα που ακολουθεί.

Πίνακας 2.1-3: Συνοπτική παρουσίαση της προόδου εφαρμογής των Βασικών και Συμπληρωματικών Μέτρων του Προγράμματος Μέτρων της εγκεκριμένης 1ης Αναθεώρησης ΣΔΛΑΠ

ΚΑΤΗΓΟΡΙΑ ΜΕΤΡΟΥ	ΠΛΗΘΟΣ ΜΕΤΡΩΝ ΠΟΥ ΕΧΟΥΝ ΕΦΑΡΜΟΣΤΕΙ Ή ΕΙΝΑΙ ΠΡΟΣ ΥΛΟΠΟΙΗΣΗ
Διοικητικά Μέτρα	1 από 1
Έλεγχος απολήψεων	5 από 6
Έργα έρευνας, ανάπτυξης και επίδειξης	1 από 8
ΣΥΝΟΛΟ – ΣΥΜΠΛΗΡΩΜΑΤΙΚΑ ΜΕΤΡΑ	7 από 29
Μέτρα για την εφαρμογή της αρχής ανάκτησης του κόστους των Υπηρεσιών Ύδατος (Άρθρο 9)	4 από 4
Μέτρα για την προστασία των υδάτων που προορίζονται για ανθρώπινη κατανάλωση (Άρθρο 7)	2 από 4
Μέτρα για την προώθηση της αποδοτικής και αειφόρου χρήσης του νερού ώστε να μην διακυβεύεται η επίτευξη των στόχων της Οδηγίας (Άρθρο 4)	7 από 8
Μέτρα για την αντιμετώπιση αρνητικών επιπτώσεων στην κατάσταση επιφανειακών υδατικών συστημάτων ιδίως από υδρομορφολογικές αλλοιώσεις	3 από 6
Μέτρα για τις διάχυτες πηγές απορρίψεων	2 από 3
Μέτρα για τις σημειακές πηγές απορρίψεων	1 από 5
Μέτρα για τις ουσίες προτεραιότητας και άλλες ουσίες	1 από 2
Μέτρα ελέγχου απόληψης επιφανειακού και υπόγειου νερού και αποθήκευσης επιφανειακού νερού	2 από 2
ΣΥΝΟΛΟ – ΒΑΣΙΚΑ ΜΕΤΡΑ	22 από 36
ΣΥΝΟΛΟ ΓΙΑ ΤΟ ΥΔ ΗΠΕΙΡΟΥ	29

Αναλυτικά στοιχεία για την πρόοδο εφαρμογής του Προγράμματος Μέτρων της 1ης Αναθεώρησης ΣΔΛΑΠ δίνονται στο Κείμενο Τεκμηρίωσης «Προγράμματα Βασικών και Συμπληρωματικών Μέτρων, Συμπεριλαμβανομένης της Ανάλυση του κόστους σε σχέση με την αποδοτικότητά τους».

2.1.3 Εμπειρία από την Εφαρμογή του Προγράμματος Μέτρων του εγκεκριμένου Σχεδίου Διαχείρισης (2ο ΣΔΛΑΠ)

Η κατάρτιση αλλά και η διαδικασία εφαρμογής του Προγράμματος Μέτρων της εγκεκριμένης 1ης Αναθεώρησης Σχεδίου Διαχείρισης (2ου κύκλου διαχείρισης) αποτέλεσε σημαντική συνιστώσα για τη δημιουργία κατάλληλης δομής συνεργασίας των εμπλεκόμενων υπηρεσιών και των πολιτών σε θέματα που σχετίζονται με τη διαχείριση των υδάτων. Επίσης, δόθηκε η δυνατότητα να θεσπιστούν τα κατάλληλα νομοθετήματα και εργαλεία, μέσω των οποίων θα μπορούν στο μέλλον να εξειδικευτούν συγκεκριμένες δράσεις για την προστασία των υδάτων.

Κατά τους προηγούμενους κύκλους διαχείρισης εντοπίστηκαν τα σημεία όπου απαιτείται συστηματοποίηση των πληροφοριών σχετικά με τις απολήψεις ύδατος και έγιναν τα πρώτα βήματα προς την κατεύθυνση αυτή με την καταγραφή και την κατάρτιση του Εθνικού Μητρώου Σημείων Υδροληψίας από επιφανειακά νερά, και την καταγραφή των γεωτρήσεων για τα υπόγεια ύδατα[8].

Επίσης δόθηκε η δυνατότητα βελτίωσης της γνώσης σχετικά με την κατάσταση των υδάτων μέσω του δικτύου παρακολούθησης ώστε να είναι δυνατή η λήψη στοχευμένων μέτρων. Αναβαθμίστηκαν και συστηματοποιήθηκαν τόσο οι δομές παρακολούθησης της κατάστασης των υδάτων όσο και οι σχετικές τράπεζες πληροφοριών, με αποτέλεσμα να βελτιωθεί η προσβασιμότητα σε αυτές αλλά

[8] *Ιστοσελίδα Εθνικού Μητρώου Σημείων Υδροληψίας. http://lmt.ypeka.gr/public_view.html*

και να είναι διαθέσιμες οι σχετικές πληροφορίες ώστε να διευκολύνεται η δυνατότητα λήψης τεκμηριωμένων αποφάσεων[9].

Αναδείχθηκαν ειδικά θέματα τα οποία λόγω έλλειψης συστηματοποιημένης γνώσης της κατάστασης δεν τύχαιναν τη δέουσα αντιμετώπιση όπως π.χ. οι μορφολογικές αλλοιώσεις ποτάμιων υδατικών συστημάτων.

Λόγω της φύσης των μέτρων τα οποία στην πλειοψηφία τους ήταν μέτρα διοικητικού ή διερευνητικού χαρακτήρα για τη βελτίωση της γνώσης σε ορισμένα θέματα, τα θετικά αποτελέσματα ως προς την άμεση βελτίωση της κατάστασης των ΥΣ και των ΥΥΣ είναι περιορισμένα.

Κατά την πρόοδο εφαρμογής του προγράμματος μέτρων αναδείχθηκαν επίσης και ορισμένα θέματα τα οποία αποτελούν τους βασικούς άξονες επανεξέτασης και αναθεώρησης του προγράμματος μέτρων του 3ου κύκλου διαχείρισης που παρουσιάζεται στο Κεφάλαιο 9. Οι άξονες αυτοί συνοπτικά περιλαμβάνουν τις ακόλουθες συνιστώσες:

- Ο προγραμματισμός και η κατάρτιση του προγράμματος μέτρων θα πρέπει να βασιστεί αφενός στις πραγματικές οικονομικές δυνατότητες της χώρας και τα διαθέσιμα οικονομικά εργαλεία και αφετέρου στο διαθέσιμο δυναμικό των εμπλεκόμενων φορέων. Έτσι θα αποφευχθεί το φαινόμενο μη υλοποίησης μέτρων λόγω έλλειψης πόρων.
- Τα μέτρα θα πρέπει να είναι ιδιαίτερα στοχευμένα σε στρατηγικής σημασίας πιέσεις και στόχους, ώστε να αυξηθεί η αποτελεσματικότητά τους. Με τη γνώση που έχει αποκτηθεί από την εφαρμογή των μέτρων του 1ου και του 2ου κύκλου αυτό θα είναι δυνατό να επιτευχθεί. Έτσι, τα αποτελέσματα σχετικά με τη βελτίωση της κατάστασης των ΥΣ αναμένεται να είναι θετικά.

2.2 Κύριες Διαφοροποιήσεις σε σχέση με την 1η Αναθεώρηση ΣΔΛΑΠ (2ο ΣΔΛΑΠ)

Η κατάρτιση της 2ης Αναθεώρησης του Σχεδίου Διαχείρισης Λεκανών Απορροής Ποταμών του Υδατικού Διαμερίσματος της Ηπείρου λαμβάνει, μεταξύ άλλων, υπόψη:

α) Τις αναλυτικές μεθοδολογίες, για κρίσιμα θέματα εφαρμογής της Οδηγίας 2000/60/ΕΚ, που διαμορφώθηκαν από την Α.Α., στο πλαίσιο της 1ης Αναθεώρησης των Σχεδίων Διαχείρισης ΛΑΠ, οι οποίες βρίσκονται στην ακόλουθη ηλεκτρονική διεύθυνση: http://wfdver.ypeka.gr/el/management-plans-gr/methodologies-gr/, καθώς και τις κατευθυντήριες οδηγίες της Α.Α. για επιμέρους κρίσιμα θέματα της 2ης Αναθεώρησης Σχεδίων Διαχείρισης ΛΑΠ.

β) Τα εγκεκριμένα Σχέδια Διαχείρισης ΛΑΠ, τα οποία έχουν αναρτηθεί στην ακόλουθη ηλεκτρονική διεύθυνση: http://wfdver.ypeka.gr/, καθώς και τα εγκεκριμένα Σχέδια Διαχείρισης Κινδύνων Πλημμύρας (http://floods.ypeka.gr/).

γ) Τις απαιτήσεις όλων των Άρθρων και των Παραρτημάτων της Οδηγίας 2000/60/ΕΚ, του ΠΔ 51/2007 και του ν. 3199/2003, όπως τροποποιήθηκε με τον ν. 5037/2023, της Θυγατρικής Οδηγίας 2006/118/ΕΚ και της ΚΥΑ 39626/2208/Ε130/2009, των Οδηγιών 2008/105/ΕΚ και 2006/11/ΕΚ, όπως ισχύουν.

δ) Τα υποστηρικτικά κείμενα σχετικά με τα στοιχεία (γεωχωρικά δεδομένα, βάσεις access/xml, κλπ) που πρέπει να υποβληθούν στην ΕΕ, στο πλαίσιο της 2ης Αναθεώρησης των Σχεδίων Διαχείρισης ΛΑΠ (WFD Reporting Guidance 2022, WISE GIS Guidance), καθώς και τις βάσεις που πρέπει να συμπληρωθούν και να υποβληθούν μέσω του Ευρωπαϊκού Οργανισμού Περιβάλλοντος

ε) Τους γενικούς κανόνες κοστολόγησης και τιμολόγησης υπηρεσιών ύδατος.

στ) Όλα τα Κείμενα Κατευθυντήριων Γραμμών (Guidance Documents) για κύρια και κρίσιμα θέματα εφαρμογής της Οδηγίας 2000/60/ΕΚ, που έχουν εκδοθεί από την Ευρωπαϊκή Επιτροπή, τα οποία

[9] *Ιστοσελίδα Εθνικού Δικτύου Παρακολούθησης της Κατάστασης των Υδάτων http://nmwn.ypeka.gr/*

βρίσκονται στην ακόλουθη ηλεκτρονική διεύθυνση: http://ec.europa.eu/environment/water/water-framework/facts figures/guidance docs en.htm.

ζ) Τις εκθέσεις αξιολόγησης της 1ης Αναθεώρησης Σχεδίων Διαχείρισης ΛΑΠ που θα υποβληθούν από τις αρμόδιες Υπηρεσίες της ΕΕ, καθώς και οποιεσδήποτε συστάσεις της ΕΕ για την κατάρτιση της 2ης Αναθεώρησης των Σχεδίων Διαχείρισης, όπως η προειδοποιητική επιστολή «EU PILOT 9895 (2021): Ελλείψεις που εντοπίστηκαν στην αξιολόγηση των δεύτερων Σχεδίων διαχείρισης λεκάνης απορροής ποταμού (ΣΔΛΑΠ).

η) Τα δεδομένα του Εθνικού Δικτύου Παρακολούθησης της ποιοτικής και ποσοτικής κατάστασης των υδάτων, καθώς και οι ετήσιες εκθέσεις αξιολόγησης της κατάστασης των υδάτων που διαμορφώνονται στο πλαίσιο της λειτουργίας του.

θ) Πληροφορίες από άλλες σχετικές μελέτες ή έργα, οι οποίες εκπονούνται ή έχουν εκπονηθεί, σε εθνικό ή περιφερειακό επίπεδο, από εμπλεκόμενες Υπηρεσίες, Φορείς και Εκπαιδευτικά Ιδρύματα της χώρας καθώς και τα διαθέσιμα δεδομένα από εθνικές πλατφόρμες και βάσεις δεδομένων όπως το Εθνικό Μητρώο Σημείων Υδροληψίας (ΕΜΣΥ) της ΚΥΑ 145026/2014 όπως τροποποιήθηκε και ισχύει.

ι) Πρακτικές εφαρμογής, από άλλα Κράτη Μέλη της ΕΕ, με μεγαλύτερη εμπειρία και τεχνογνωσία σε θέματα εφαρμογής της Οδηγίας 2000/60/ΕΚ.

ια) Τα αποτελέσματα του έργου: ‘‘Ανάπτυξη συστημάτων και εργαλείων διαχείρισης υδατικών πόρων σε 13 Υδατικά Διαμερίσματα της χώρας'' που ολοκληρώθηκε από το Υπουργείο Ανάπτυξης, τον Δεκέμβριο του 2008.

ιβ) Τα αποτελέσματα του υπολογισμού των φυσικών υδατικών ισοζυγίων (υδρολογικά διαθέσιμα) με τη χρήση έως και πρόσφατων δεδομένων μέχρι το 2020 και τη χρήση μοντέλων (επικαιροποίηση των συστημάτων και εργαλείων διαχείρισης υδατικών πόρων).

ιγ) Τα αποτελέσματα της υλοποίησης του μέτρου ‘‘Κατάρτιση μητρώου πηγών ρύπανσης (εκπομπές, απορρίψεις και διαρροές)'' της 1ης Αναθεώρησης των Σχεδίων Διαχείρισης ΛΑΠ.

ιδ) Τα αποτελέσματα της υλοποίησης του μέτρου ‘‘Ειδικά μέτρα για την επίτευξη του Καλού Οικολογικού Δυναμικού σε ΙΤΥΣ'' της 1ης Αναθεώρησης των Σχεδίων Διαχείρισης ΛΑΠ.

Επιπλέον για τις ανάγκες της 2ης Αναθεώρησης του ΣΔΛΑΠ Ηπείρου λαμβάνονται υπόψη τα μέχρι σήμερα διαθέσιμα αποτελέσματα από την υλοποίηση των ακόλουθων δράσεων:

- Οριστική διαμόρφωση εθνικής μεθοδολογίας για τον προσδιορισμό της οικολογικής παροχής ποτάμιων υδατικών συστημάτων, σε εφαρμογή του σχετικού μέτρου της 1ης Αναθεώρησης των Σχεδίων Διαχείρισης ΛΑΠ.
- Επικαιροποίηση της αναλυτικής μεθοδολογίας, που έχει διαμορφωθεί από την Α.Α., ανάλυσης ανθρωπογενών πιέσεων και επιπτώσεών τους στα επιφανειακά και τα υπόγεια υδατικά συστήματα.
- Επικαιροποίηση της αναλυτικής μεθοδολογίας που έχει διαμορφωθεί από την Α.Α. ‘‘Προσδιορισμός των "εξαιρέσεων" των παραγράφων 4 έως 6, του Άρθρου 4 της Οδηγίας 2000/60/ΕΚ (4.4 - 4.6)'', με την επανεξέταση των προδιαγραφών εφαρμογής των εξαιρέσεων του Άρθρου 4.5.
- Επικαιροποίηση της αναλυτικής μεθοδολογίας που έχει διαμορφωθεί από την Α.Α. "Προσδιορισμός των ‘‘εξαιρέσεων'' της παραγράφου 4.7, του Άρθρου 4 της Οδηγίας 2000/60/ΕΚ.

Στον πίνακα που ακολουθεί παρουσιάζονται συνοπτικά οι πιο σημαντικές διαφοροποιήσεις που εντοπίζονται στην παρούσα 2η Αναθεώρηση ΣΔΛΑΠ σε σχέση με το εγκεκριμένο ΣΔΛΑΠ της 1ης Αναθεώρησης.

Πίνακας 2.2-1: Κύρια σημεία διαφοροποίησης της 2ης Αναθεώρησης ΣΔΛΑΠ σε σχέση με την 1η Αναθεώρηση ΣΔΛΑΠ (2ο ΣΔΛΑΠ)

ΑΝΤΙΚΕΙΜΕΝΟ ΑΝΑΘΕΩΡΗΜΕΝΟΥ ΣΔΛΑΠ/ΔΡΑΣΤΗΡΙΟΤΗΤΑ	ΔΙΑΦΟΡΟΠΟΙΗΣΗ ΣΕ ΣΧΕΣΗ ΜΕ ΣΔΛΑΠ 1ης ΑΝΑΘΕΩΡΗΣΗΣ	ΣΥΝΟΠΤΙΚΗ ΠΑΡΟΥΣΙΑΣΗ ΤΩΝ ΑΠΟΤΕΛΕΣΜΑΤΩΝ
ΑΡΜΟΔΙΕΣ ΑΡΧΕΣ	Οι διαφοροποιήσεις στις αρμόδιες αρχές που προκύπτουν από τον ν. 5037/2023 παρουσιάζονται συνοπτικά στη διπλανή στήλη του πίνακα.	Ως Εθνική Επιτροπή Υδάτων από 28/03/2023 (ν. 5037/2003 (ΦΕΚ 78/Α/28.03.2023) νοείται ο Υπουργός Περιβάλλοντος και Ενέργειας, με την επιφύλαξη ειδικότερων διατάξεων. Η Γενική Διεύθυνση Υδάτων του ΥΠΕΝ υποβάλλει Ετήσια Έκθεση σχετικά με την κατάσταση του υδάτινου περιβάλλοντος και την εφαρμογή της νομοθεσίας για την προστασία και διαχείριση των υδάτων, η οποία δημοσιοποιείται στην επίσημη ιστοσελίδα του Υπουργείου Περιβάλλοντος και Ενέργειας και διαβιβάζεται στον Οργανισμό Φυσικού Περιβάλλοντος και Κλιματικής Αλλαγής για τη συμπερίληψή της στην ετήσια έκθεση κατάστασης περιβάλλοντος της περ. γ) της παρ. 6 του άρθρου 27 του ν. 4685/2020 (Α’ 92). Το Συμβούλιο Υδάτων Αποκεντρωμένης Διοίκησης (Σ.Υ.Α.Δ.), συνιστάται σε κάθε Υδατικό Διαμέρισμα που εκτείνεται στα διοικητικά όρια μιας ή περισσοτέρων Αποκεντρωμένων Διοικήσεων και αποτελεί όργανο κοινωνικού διαλόγου και διαβούλευσης για θέματα προστασίας και διαχείρισης των υδάτων. Το Σ.Υ.Α.Δ. εκφράζει τη γνώμη του προς τους Γραμματείς των Αποκεντρωμένων Διοικήσεων, εφόσον του ζητηθεί, για κάθε θέμα προστασίας και διαχείρισης των υδάτων. Τα σχετικά στοιχεία παρουσιάζονται συνοπτικά στο Κεφάλαιο 3.4 του παρόντος
ΚΑΘΟΡΙΣΜΟΣ ΣΥΣΤΗΜΑΤΩΝ ΕΠΙΦΑΝΕΙΑΚΩΝ ΥΔΑΤΩΝ – ΤΥΠΟΛΟΓΙΑ	Τα Επιφανειακά Υδατικά Συστήματα και η τυπολογία τους δεν διαφοροποιούνται με μία εξαίρεση που καταγράφεται στη διπλανή στήλη του πίνακα.	Προστέθηκε στη ΛΑΠ Κέρκυρας – Παξών ένα νέο ποτάμιο ΥΣ το «Κέρκυρας π.» με τύπο RM-1. Σημειώνεται ότι στα πλαίσια της παρούσας αναθεώρησης αναδείχθηκε η ανάγκη για τον επαναπροσδιορισμό των ορίων των μεταβατικών ΥΣ “ΕΚΒΟΛΕΣ ΚΑΛΑΜΑ”, “ΕΚΒΟΛΕΣ ΑΡΑΧΘΟΥ” και “ ΕΚΒΟΛΕΣ ΛΟΥΡΟΥ - ΛΙΜΝΟΘΑΛΑΣΣΕΣ ΡΟΔΙΑ, ΤΣΟΥΚΑΛΙΟ, ΛΟΓΑΡΟΥ”, ενώ αναμένεται να

ΑΝΤΙΚΕΙΜΕΝΟ ΑΝΑΘΕΩΡΗΜΕΝΟΥ ΣΔΛΑΠ/ΔΡΑΣΤΗΡΙΟΤΗΤΑ	ΔΙΑΦΟΡΟΠΟΙΗΣΗ ΣΕ ΣΧΕΣΗ ΜΕ ΣΔΛΑΠ 1ης ΑΝΑΘΕΩΡΗΣΗΣ	ΣΥΝΟΠΤΙΚΗ ΠΑΡΟΥΣΙΑΣΗ ΤΩΝ ΑΠΟΤΕΛΕΣΜΑΤΩΝ
		υλοποιηθεί σχετική δράση από τη ΓΔΥ για το σύνολο των μεταβατικών ΥΣ της χώρας Σχετικά στοιχεία παρουσιάζονται συνοπτικά στο Κεφάλαιο 4.1 του παρόντος
ΚΑΘΟΡΙΣΜΟΣ ΣΥΣΤΗΜΑΤΩΝ ΥΠΟΓΕΙΩΝ ΥΔΑΤΩΝ	Επανεξετάζεται ο αριθμός των ΥΥΣ με βάση τα νεότερα στοιχεία που προέκυψαν από το δίκτυο παρακολούθησης ή/και επιμέρους ειδικές μελέτες που έχουν υλοποιηθεί από την έγκριση της 1ης Αναθεώρησης ΣΔΛΑΠ έως σήμερα.	Στο πλαίσιο της 2ης Αναθεώρησης του ΣΔΛΑΠ επανεξετάσθηκαν τα αρχικά οριοθετημένα ΥΥΣ, και συνυπολογίζοντας όλα τα υποσυστήματα ο αριθμός των ΥΥΣ τροποποιείται από 27 σε συνολικά 40 Τα αποτελέσματα παρουσιάζονται συνοπτικά στο Κεφάλαιο 4.2 του παρόντος και αναλυτικά στο Κείμενο Τεκμηρίωσης «Χαρακτηρισμός και αξιολόγηση/ταξινόμηση της κατάστασης των υπόγειων υδατικών συστημάτων» .
ΙΔΙΑΙΤΕΡΩΣ ΤΡΟΠΟΠΟΙΗΜΕΝΑ ΥΔΑΤΙΚΑ ΣΥΣΤΗΜΑΤΑ (ΙΤΥΣ) ΚΑΙ ΤΕΧΝΗΤΑ ΥΔΑΤΙΚΑ ΣΥΣΤΗΜΑΤΑ (ΤΥΣ)	Τα Ιδιαιτέρως Τροποποιημένα ΥΣ που έχουν καθοριστεί στην 1η Αναθεώρηση ΣΔΛΑΠ επανεξετάζονται με βάση Α) τη μεθοδολογία που έχει καθοριστεί από τη ΓΔΥ και Β) τα στοιχεία του Δικτύου Παρακολούθησης	Σε σχέση με τον προηγούμενο διαχειριστικό κύκλο, έπειτα από συναξιολόγηση των υδρομορφολογικών αλλοιώσεων και των αποτελεσμάτων του προγράμματος παρακολούθησης βιολογικών ποιοτικών στοιχείων του ΕΔΠ ως προς την δυνατότητα των ΥΣ να επιτύχουν την καλή οικολογική κατάσταση, προσδιορίστηκαν τέσσερα νέα ποτάμια ΙΤΥΣ και ένα μεταβατικό. Συγκεκριμένα προσδιορίστηκαν τα ποτάμια υδατικά συστήματα Θύαμις Π. Καλαμάς 2 (EL0512R000200024H) και Θύαμις Π. Καλαμάς 1 (EL0512R000201023H) ως ιδιαιτέρως τροποποιημένα, λόγω των εκτεταμένων διευθετήσεων στην κοίτη τους και της σημαντικής τροποποίησης της ροής τους μέσω της εκτροπής των υδάτων προς τα τεχνητά τμήματα της εκβολής Καλαμά (EL0512R000202025A και EL0512R000202026A). Επιπρόσθετα, τα ποτάμια υδατικά συστήματα Θύαμις Π. Καλαμάς 3 (EL0512R000200027H) και Άραχθος Π. 2 (EL0514R000200051H) χαρακτηρίζονται ΙΤΥΣ ως κατάντη φραγμάτων με διευθετήσεις και αδυναμία επίτευξης της καλής οικολογικής κατάστασης. Από τα μεταβατικά συστήματα η Λιμνοθάλασσα Χαλικιόπουλου χαρακτηρίζεται ΙΤΥΣ, λόγω των υδρομορφολογικών

ΑΝΤΙΚΕΙΜΕΝΟ ΑΝΑΘΕΩΡΗΜΕΝΟΥ ΣΔΛΑΠ/ΔΡΑΣΤΗΡΙΟΤΗΤΑ	ΔΙΑΦΟΡΟΠΟΙΗΣΗ ΣΕ ΣΧΕΣΗ ΜΕ ΣΔΛΑΠ 1ης ΑΝΑΘΕΩΡΗΣΗΣ	ΣΥΝΟΠΤΙΚΗ ΠΑΡΟΥΣΙΑΣΗ ΤΩΝ ΑΠΟΤΕΛΕΣΜΑΤΩΝ
		αλλοιώσεων από την ανάπτυξη του αεροδιαδρόμου του αερολιμένα Κέρκυρας μέσα στην λιμνοθάλασσα. Τα ποτάμια υδατικά συστήματα Κληματιάς Ρ. και Μετσοβίτικος Π.1 αποχαρακτηρίζονται από ΙΤΥΣ, καθώς η κύρια υδρομορφολογική αλλοίωση που προσδιορίστηκε είναι η υδρολογική τροποποίηση της ροής τους λόγω επιπρόσθετων εισροών από άλλα ΥΣ, κάτι που κρίνεται ότι δεν συνδέεται με την μη επίτευξη της καλής οικολογικής κατάστασης στα συστήματα. Τα αποτελέσματα παρουσιάζονται συνοπτικά στο Κεφάλαιο 4.3 του παρόντος και αναλυτικά στο Κείμενο Τεκμηρίωσης «Οριστικός προσδιορισμός των ιδιαιτέρως τροποποιημένων και τεχνητών υδατικών συστημάτων».
ΠΡΟΣΤΑΤΕΥΟΜΕΝΕΣ ΠΕΡΙΟΧΕΣ	Επανεξετάζεται το Μητρώο Προστατευόμενων Περιοχών με βάση: Τις νέες περιοχές Natura 2000 που έχουν προταθεί από το ΥΠΕΝ με βάση τις προβλέψεις των Οδηγιών για τα πτηνά (2009/147/ΕΚ) και για τους οικοτόπους (92/43/ΕΟΚ) Τα αποτελέσματα παρακολούθησης των Ακτών Κολύμβησης και τις προβλέψεις της Οδηγίας περί υδάτων κολύμβησης (2006/7/ΕΚ) Λοιπές οδηγίες για την προστασία των υδάτων με αυστηρότερους στόχους όπως οι Οδηγίες για το πόσιμο ύδωρ (80/778/ΕΟΚ, όπως τροποποιήθηκε από την οδηγία 98/83/ΕΚ), για τα οστρακοειδή (2006/113/ΕΚ), περί ιχθύων γλυκού ύδατος (2006/44/ΕΚ), για την προστασία από νιτρορρύπανση (91/676/ΕΟΚ) και για την επεξεργασία των αστικών λυμάτων (91/271/ΕΟΚ).	Προστέθηκαν δύο ΕΥΣ στα ευαίσθητα της Οδηγίας των Αστικών: Λίμνη Παμβώτιδα και τάφρος Λαψίστας. Αποχαρακτηρίστηκαν από προστατευόμενες περιοχές για ανθρώπινη κατανάλωση τα ΕΥΣ Λούρος Π.4 και Λούρος Π.5, καθώς οι απολήψεις ύδατος πραγματοποιούνται από τις πηγές Αγίου Γεωργίου πριν την συμβολή με τα εν λόγω ποτάμια ΥΣ. Επικαιροποιήθηκαν περιοχές Natura και άλλες περιοχές προστασίας του φυσικού περιβάλλοντος Επικαιροποιήθηκαν στοιχεία σχετικά με ακτές κολύμβησης και τις περιοχές εσωτερικών υδάτων αναψυχής. Τα σχετικά αποτελέσματα παρουσιάζονται συνοπτικά στο Κεφάλαιο 4.4 του παρόντος και αναλυτικά στο σχετικό Αναλυτικό Κείμενο Τεκμηρίωσης.

ΑΝΤΙΚΕΙΜΕΝΟ ΑΝΑΘΕΩΡΗΜΕΝΟΥ ΣΔΛΑΠ/ΔΡΑΣΤΗΡΙΟΤΗΤΑ	ΔΙΑΦΟΡΟΠΟΙΗΣΗ ΣΕ ΣΧΕΣΗ ΜΕ ΣΔΛΑΠ 1ης ΑΝΑΘΕΩΡΗΣΗΣ	ΣΥΝΟΠΤΙΚΗ ΠΑΡΟΥΣΙΑΣΗ ΤΩΝ ΑΠΟΤΕΛΕΣΜΑΤΩΝ
ΠΙΕΣΕΙΣ ΚΑΙ ΕΠΙΠΤΩΣΕΙΣ	Η αξιολόγηση των πιέσεων και των επιπτώσεων γίνεται με βάση την επικαιροποιημένη κοινή μεθοδολογία που αναπτύχθηκε στο πλαίσιο του έργου «2η Αναθεώρηση Σχεδίων Διαχείρισης Λεκανών Απορροής Ποταμών των 14 Υδατικών Διαμερισμάτων της Χώρας» - Υποέργα 1-5, με Κωδικό ΟΠΣ 5050807 στο Επιχειρησιακό Πρόγραμμα «Υποδομές Μεταφορών, Περιβάλλον και Αειφόρος Ανάπτυξη 2014-2020», με κωδικό πράξης (MIS 5050807) του Υπουργείου Περιβάλλοντος & Ενέργειας (Υ.Π.ΕΝ), Γενική Γραμματεία Φυσικού Περιβάλλοντος και Υδάτων, Γενική Διεύθυνση Υδάτων, λαμβάνοντας υπόψη τα νεότερα στοιχεία που προέκυψαν από την έγκριση του ΣΔΛΑΠ της 1ης Αναθεώρησης. Επίσης λαμβάνονται υπόψη τα αποτελέσματα που προέκυψαν στο πλαίσιο της υλοποίησης Α) του μέτρου ‘‘Κατάρτιση μητρώου πηγών ρύπανσης (εκπομπές, απορρίψεις και διαρροές)'' της 1ης Αναθεώρησης των Σχεδίων Διαχείρισης ΛΑΠ και Β) του μέτρου ‘‘Ειδικά μέτρα για την επίτευξη του Καλού Οικολογικού Δυναμικού σε ΙΤΥΣ'' της 1ης Αναθεώρησης των Σχεδίων Διαχείρισης ΛΑΠ.	Οι διαφοροποιήσεις που προκύπτουν προέρχονται κυρίως από τα νεότερα δεδομένα που είναι διαθέσιμα και αφορούν την πληρέστερη εικόνα των καλλιεργούμενων εκτάσεων, την εγκατάσταση νέων δραστηριοτήτων, την καλύτερη αποτύπωση των δραστηριοτήτων στο ΥΔ. Οι πιέσεις και τα φορτία που προκύπτουν από τις καταγραφείσες πιέσεις συνδέονται με τα Υδατικά Συστήματα ώστε να βελτιστοποιηθεί η σύνδεση των μέτρων με αυτές. Η γενική εικόνα που προκύπτει είναι αυτή της επιδείνωσης σε ότι αφορά σημειακές πηγές ρύπανσης (βιομηχανίες, κυρίως μεταποιητικές μονάδες πρωτογενούς τομέα), με ανίχνευση σχετικών ουσιών προτεραιότητας σε ευρύτερη κλίμακα λόγω βελτίωσης των δυνατοτήτων ανάλυσης. Επίσης η λεπτομερής καταγραφή που έλαβε χώρα στο πλαίσιο της κατάρτισης του μητρώου πηγών ρύπανσης ενίσχυσε την ανάλυση εκτίμησης και αξιολόγησης των πιέσεων με ενδεικτικό παράδειγμα τις ιχθυοκαλλιέργειες στον Λούρο. Για τη συλλογή σχετικών πρωτογενών στοιχείων προτείνονται ειδικά συμπληρωματικά μέτρα διερευνητικής παρακολούθησης. Σε ότι αφορά γενικά φορτία διάχυτης ρύπανσης από γεωργία και θρεπτικά η εικόνα είναι αυτή της βελτίωσης. Τα σχετικά αποτελέσματα παρουσιάζονται συνοπτικά στο Κεφάλαιο 5 του παρόντος και αναλυτικά στο σχετικό Αναλυτικό Κείμενο Τεκμηρίωσης.
ΤΑΞΙΝΟΜΗΣΗ ΤΗΣ ΚΑΤΑΣΤΑΣΗΣ ΤΩΝ ΕΠΙΦΑΝΕΙΑΚΩΝ ΥΔΑΤΙΚΩΝ ΣΥΣΤΗΜΑΤΩΝ	Η βασική μεθοδολογική προσέγγιση για την ταξινόμηση της κατατάστασης των επιφανειακών και υπόγειων υδατικών συστημάτων δεν έχει αλλάξει σε σχέση με την 1η αναθεώρηση. Εξαίρεση σε αυτό αποτελούν τα ποτάμια Ιδιαίτερα Τροποποιημένα Υδατικά Συστήματα για τα οποία εφαρμόζεται η μεθοδολογία της Πράγας όπως αυτή εξειδικεύεται στο τεύχος που προκύπτει από την εφαρμογή	Όσον αφορά την γενικότερη εικόνα των αποτελεσμάτων της ταξινόμησης των ΕΥΣ καταγράφεται ελαφρά επιδείνωση σε ότι αφορά την οικολογική κατάσταση, με περισσότερα ΥΣ σε μέτρια κατάσταση σε σχέση με την 1η Αναθεώρηση. Παράμετροι που εκτιμάται ότι συμβάλλουν στην επιδείνωση αυτή είναι, μεταξύ άλλων, οι εξής: ✓ Η αύξηση του αριθμού των Βιολογικών Ποιοτικών Στοιχείων που παρακολουθούνται συστηματικά (με ευρεία πλέον συμμετοχή των ψαριών), η οποία λόγω εφαρμογής της πολύ αυστηρής αρχής

ΑΝΤΙΚΕΙΜΕΝΟ ΑΝΑΘΕΩΡΗΜΕΝΟΥ ΣΔΛΑΠ/ΔΡΑΣΤΗΡΙΟΤΗΤΑ	ΔΙΑΦΟΡΟΠΟΙΗΣΗ ΣΕ ΣΧΕΣΗ ΜΕ ΣΔΛΑΠ 1ης ΑΝΑΘΕΩΡΗΣΗΣ	ΣΥΝΟΠΤΙΚΗ ΠΑΡΟΥΣΙΑΣΗ ΤΩΝ ΑΠΟΤΕΛΕΣΜΑΤΩΝ
	του μέτρου του μέτρου ‘‘Ειδικά μέτρα για την επίτευξη του Καλού Οικολογικού Δυναμικού σε ΙΤΥΣ'' της 1ης Αναθεώρησης των Σχεδίων Διαχείρισης ΛΑΠ.	υποχρεωτικής υιοθέτησης της δυσμενέστερης αξιολόγησης (one out all out) μεταξύ των διαφορετικών Βιολογικών Ποιοτικών Στοιχείων, αυξάνει τις πιθανότητες συνολικής δυσμενούς ταξινόμησης. ✓ Η επικαιροποίηση της λίστας των Ουσιών Προτεραιότητας βάσει της Οδηγία 2013/39 (ΦΕΚ 69Β / 22-1-2016), οδήγησε στην αύξηση του αριθμού των ΟΠ που παρακολουθήθηκαν μέσω του ΕΔΠ ✓ Οι ελλείψεις στην υλοποίηση του προγράμματος παρακολούθησης του Εθνικού Δικτύου λόγω covid ή άλλων προβλημάτων, είχαν ως αποτέλεσμα την συλλογή λιγότερων δεδομένων κυρίως σε ότι αφορά παραμέτρους που επηρεάζουν την οικολογική κατάσταση. ✓ Κατέστη υποχρεωτική η ταξινόμηση όλων των ΕΥΣ ώστε να μην υπάρχουν πλέον στη 2η Αναθεώρηση ΕΥΣ σε άγνωστη κατάσταση. Εφαρμόσθηκε στις περιπτώσεις αυτές, μέθοδος μέσω κρίσης ειδικού (δηλαδή αξιολόγηση βάσει πιέσεων), αποδεκτή από την Ε.Ε., αλλά με χαμηλή αξιοπιστία, που όμως κατέληξε σε ορισμένες περιπτώσεις σε κατώτερη της καλής αξιολόγηση των ΕΥΣ. Γενικότερα η αύξηση του αριθμού των ΕΥΣ των οποίων η οικολογική και χημική κατάσταση ταξινομείται με ομαδοποίηση ή κρίση ειδικού, είχε ως αποτέλεσμα την μειωμένη αξιοπιστία του αποτελέσματος της ταξινόμησης. Τα σχετικά αποτελέσματα της ταξινόμησης παρουσιάζονται συνοπτικά στο Κεφάλαιο 6.1 του παρόντος και στο Αναλυτικό Κείμενο Τεκμηρίωσης «Χαρακτηρισμός, τυπολογία, τυπο-χαρακτηριστικές συνθήκες αναφοράς και αξιολόγηση/ταξινόμηση της κατάστασης όλων των κατηγοριών επιφανειακών υδατικών συστημάτων».
ΤΑΞΙΝΟΜΗΣΗ ΤΗΣ ΚΑΤΑΣΤΑΣΗΣ ΤΩΝ ΥΠΟΓΕΙΩΝ ΥΔΑΤΙΚΩΝ ΣΥΣΤΗΜΑΤΩΝ	Η μεθοδολογία ταξινόμησης της κατάστασης των ΥΥΣ δεν διαφοροποιείται σε σχέση με την 1η Αναθεώρηση του ΣΔΛΑΠ με επιμέρους βελτιώσεις, συμπληρώσεις σε σχέση με τις ΑΑΤ λόγω φυσικού υποβάθρου και τον προσδιορισμό των τάσεων.	Η αναθεώρηση περιλαμβάνει αποτύπωση της κατάστασης των ΥΥΣ με βάση τα νεότερα στοιχεία παρακολούθησης. Κατά τη 2η Αναθεώρηση ΣΔΛΑΠ τροποποιήθηκε η μέθοδος καθορισμού νέων αυξημένων ΑΑΤ λόγω αυξημένων τιμών φυσικού υποβάθρου σε ορισμένα ΥΥΣ, λόγω ύπαρξης περισσότερων δεδομένων παρακολούθησης. Επίσης με βάση και τα νέα δεδομένα του δικτύου

ΑΝΤΙΚΕΙΜΕΝΟ ΑΝΑΘΕΩΡΗΜΕΝΟΥ ΣΔΛΑΠ/ΔΡΑΣΤΗΡΙΟΤΗΤΑ	ΔΙΑΦΟΡΟΠΟΙΗΣΗ ΣΕ ΣΧΕΣΗ ΜΕ ΣΔΛΑΠ 1ης ΑΝΑΘΕΩΡΗΣΗΣ	ΣΥΝΟΠΤΙΚΗ ΠΑΡΟΥΣΙΑΣΗ ΤΩΝ ΑΠΟΤΕΛΕΣΜΑΤΩΝ
	Η Ταξινόμηση των ΥΥΣ γίνεται με βάση τα νεότερα στοιχεία του δικτύου παρακολούθησης.	παρακολούθησης, γίνεται προσέγγιση της διάγνωσης - αξιολόγησης τάσεων με στόχο την πρόβλεψη, σύμφωνα με την Οδηγία 2006/118/ΕΚ, των σημαντικών και διατηρούμενων ανοδικών τάσεων ρύπανσης στις συγκεντρώσεις ρυπαντικών ουσιών. Με βάση τα υφιστάμενα, μη συνεχή δεδομένα, στη χώρα μας, εξετάζεται η διάγνωση τάσης, σε ΥΥΣ που βρίσκονται σε κίνδυνο, στο σύνολο των διαχειριστικών περιόδων ώστε να εξασφαλίζεται μια πιο μακροχρόνια σειρά δεδομένων έστω και με ενδιάμεσα κενά μετρήσεων. Τα αποτελέσματα παρουσιάζονται συνοπτικά στο Κεφάλαιο 6.2 του παρόντος και αναλυτικά στο Κείμενο Τεκμηρίωσης «Χαρακτηρισμός και αξιολόγηση/ταξινόμηση της κατάστασης των υπόγειων υδατικών συστημάτων»
ΟΙΚΟΝΟΜΙΚΗ ΑΝΑΛΥΣΗ ΧΡΗΣΕΩΝ ΥΔΑΤΟΣ	Για την οικονομική ανάλυση των χρήσεων ύδατος ακολουθούνται οι γενικοί κανόνες κοστολόγησης και τιμολόγησης υπηρεσιών ύδατος όπως αυτοί ισχύουν.	Τα αποτελέσματα παρουσιάζονται συνοπτικά στο Κεφάλαιο 7 του παρόντος και αναλυτικά στο σχετικό Αναλυτικό Κείμενο Τεκμηρίωσης.
ΠΕΡΙΒΑΛΛΟΝΤΙΚΟΙ ΣΤΟΧΟΙ – ΕΞΑΙΡΕΣΕΙΣ	Κατά την 2η Αναθεώρηση ο καθορισμός των περιβαλλοντικών στόχων και των εξαιρέσεων γίνεται με βάση τις νέες μεθοδολογικές προσεγγίσεις που αναπτύχθηκαν σύμφωνα με τις κατευθύνσεις της ΕΕ	Τα αποτελέσματα παρουσιάζονται συνοπτικά στο Κεφάλαιο 8 του παρόντος και αναλυτικά στο Κείμενο Τεκμηρίωσης «Καθορισμός των περιβαλλοντικών στόχων, συμπεριλαμβανομένων των “εξαιρέσεων” από την επίτευξη των στόχων».
ΠΡΟΓΡΑΜΜΑ ΜΕΤΡΩΝ	Η μεθοδολογική προσέγγιση για τη σύνταξη του προγράμματος μέτρων δεν άλλαξε. Κατά τη σύνταξή του ελήφθησαν υπόψη εισηγήσεις και σχόλια των στελεχών των αρμόδιων Διευθύνσεων Υδάτων (Ηπείρου και Ιονίων νήσων), καθώς και η αξιολόγηση της εφαρμογής μέτρων του ΣΛΑΠ της 1ης Αναθεώρησης και των προβλημάτων που παρουσιάσθηκαν.	Ως νέα από πλευράς είδους συμπληρωματικών μέτρων μπορούν να χαρακτηρισθούν μέτρα διοικητικού χαρακτήρα και αποκατάστασης που σχετίζονται με την επίτευξη του Καλού Οικολογικού Δυναμικού σε ΙΤΥΣ, καθώς και μέτρα στοχευμένης διερευνητικής παρακολούθησης που προτείνονται μετά την υλοποίηση του μέτρου ‘‘Κατάρτιση μητρώου πηγών ρύπανσης (εκπομπές, απορρίψεις και διαρροές)''. Το νέο πρόγραμμα βασικών και συμπληρωματικών μέτρων παρουσιάζεται συνοπτικά στο Κεφάλαιο 9 του παρόντος και αναλυτικά στο Κείμενο Τεκμηρίωσης «Προγράμματα Βασικών και Συμπληρωματικών

ΑΝΤΙΚΕΙΜΕΝΟ ΑΝΑΘΕΩΡΗΜΕΝΟΥ ΣΔΛΑΠ/ΔΡΑΣΤΗΡΙΟΤΗΤΑ	ΔΙΑΦΟΡΟΠΟΙΗΣΗ ΣΕ ΣΧΕΣΗ ΜΕ ΣΔΛΑΠ 1ης ΑΝΑΘΕΩΡΗΣΗΣ	ΣΥΝΟΠΤΙΚΗ ΠΑΡΟΥΣΙΑΣΗ ΤΩΝ ΑΠΟΤΕΛΕΣΜΑΤΩΝ
		Μέτρων, συμπεριλαμβανομένης της ανάλυσης του κόστους σε σχέση με την αποδοτικότητά τους».

3 ΠΕΡΙΓΡΑΦΗ ΤΟΥ ΥΔΑΤΙΚΟΥ ΔΙΑΜΕΡΙΣΜΑΤΟΣ – ΑΡΜΟΔΙΕΣ ΑΡΧΕΣ

3.1 Λεκάνες απορροής ποταμών

Με την απόφαση 706/16-7-2010 (ΦΕΚ Β΄ 1383 & ΦΕΚ Β’ 1572), της Εθνικής Επιτροπής Υδάτων «περί καθορισμού των Λεκανών Απορροής Ποταμών της χώρας και ορισμού των αρμόδιων Περιφερειών για τη διαχείριση και προστασία τους» και τις αποφάσεις έγκρισης της Εθνικής Επιτροπής Υδάτων των 1ων ΣΔΛΑΠ καθορίστηκαν οι σαράντα-έξι (46) Λεκάνες Απορροής Ποταμών, οι οποίες υπάγονται σε δεκατέσσερις (14) Περιοχές Λεκανών Απορροής Ποταμών (που αντιστοιχούν στον όρο Υδατικά Διαμερίσματα του Άρθρου 3 του ΠΔ 51/2007).

Ως «Λεκάνη απορροής ποταμού» ορίζεται η εδαφική έκταση από την οποία αποστραγγίζεται το σύνολο της απορροής (βροχόπτωση ή/ και χιονόπτωση) μιας περιοχής, μέσω του υδρογραφικού δικτύου της (διαδοχικών ρευμάτων, χειμάρρων, ποταμών, και πιθανώς λιμνών) και παροχετεύεται στη θάλασσα μέσω της εκβολής (ή δέλτα) ποταμού.

Η καταγραφή και η οριοθέτηση των Λεκανών Απορροής Ποταμού (ΛΑΠ) στο ΥΔ Ηπείρου (EL05) παρουσιάζονται στον παρακάτω Πίνακα και Χάρτη αντίστοιχα. Η συνολική έκταση του διαμερίσματος είναι 9973,20 km².

Πίνακας 3.1-1: Λεκάνες Απορροής Ποταμού στο ΥΔ Ηπείρου (EL05)

Υδατικό Διαμέρισμα	Κωδικός Λεκάνης	Ονομασία Λεκάνης Απορροής Ποταμού (ΛΑΠ)	Έκταση (km²)
Ήπειρος (EL05)	EL0511	ΛΑΠ Αώου	2360,73
	EL0512	ΛΑΠ Καλαμά	2525,57
	EL0513	ΛΑΠ Αχέροντα	1292,17
	EL0514	ΛΑΠ Αράχθου	2202,19
	EL0534	ΛΑΠ Κέρκυρας-Παξών	634,45
	EL0546	Λούρου	958,08

Χάρτης 3.1-1: Λεκάνες Απορροής Ποταμού στο ΥΔ Ηπείρου (EL05)

Οι κύριες υδρολογικές λεκάνες του διαμερίσματος είναι οι λεκάνες του Αώου, του Καλαμά, του Άραχθου, του Λούρου, του Αχέροντα και η αυτοτελής γεωγραφική ενότητα της Κέρκυρας.

Οι κύριοι ποταμοί και λίμνες στις λεκάνες απορροής του ΥΔ Ηπείρου (EL05) παρουσιάζονται στον ακόλουθο Χάρτη.

Χάρτης 3.1-2: Κύριοι Ποταμοί στο ΥΔ Ηπείρου (EL05)

Χάρτης 3.1-3: Κύριες Λίμνες στο ΥΔ Ηπείρου (EL05)

Λεκάνη Απορροής Αώου (EL0511)

Ο ποταμός Αώος, που πηγάζει από την Πίνδο, εισέρχεται σε αλβανικό έδαφος και εκβάλλει στην Αδριατική Θάλασσα. Το μήκος του στο ελληνικό έδαφος είναι 70 km, ενώ το συνολικό μήκος του είναι 260 km. Στις πηγές του έχει δημιουργηθεί η ομώνυμη Τεχνητή Λίμνη με έκταση 8,21 km². Οι κυριότεροι παραπόταμοί του είναι ο Δρίνος (19 km), ο Σαραντάπορος (48 km) και ο Βοϊδομάτης (87 km). Ο ποταμός Δρίνος συμβάλλει στον Αώο σε αλβανικό έδαφος. Ο Σαραντάπορος πηγάζει από το Γράμμο και από τα βόρεια του όρους Σμόλικας, ενώ ο Βοϊδομάτης από τα νότια του όρους Τύμφη.

Λεκάνη Απορροής Καλαμά (EL0512)

Ο ποταμός Καλαμάς πηγάζει από το όρος Δούσκο και εκβάλλει στο Ιόνιο Πέλαγος. Το συνολικό μήκος του είναι 115 km. Παραπόταμοι του Καλαμά είναι οι Σμόλιτσας, Τύρια, Γορμός, Μέζερος, Βελτσιστικός, Κούτσης, Μπανιά, Λαγκαβίστα και Καλπακιώτικο ρέμα. Επίσης στον ποταμό Καλαμά οδηγούνται, μέσω της σήραγγας Λαψίστας, οι απορροές της κλειστής λεκάνης Ιωαννίνων. Η σήραγγα Λαψίστας εκβάλλει στο ρέμα της Κληματιάς, που συμβάλλει στον Καλαμά κοντά στο Σουλόπουλο.

Επιπλέον, η κλειστή λεκάνη των Ιωαννίνων, η οποία περιλαμβάνει τη λίμνη Παμβώτιδα (19.2 km²), τη μοναδική φυσική λίμνη του υδατικού διαμερίσματος, συμπεριλαμβάνεται στη ΛΑΠ Καλαμά.

Λεκάνη Απορροής Αχέροντα (EL0513)

Ο ποταμός Αχέροντας πηγάζει νότια του όρους Τόμαρου και δυτικά του Όρους Σουλίου και εκβάλλει στο Ιόνιο πέλαγος. Το συνολικό μήκος του ποταμού είναι 52 km. Παραπόταμοι του Αχέροντα είναι ο Κωκυτός και το ρέμα Ντάλα που πηγάζουν από το Κεφαλόβρυσο Παραμυθιάς ο πρώτος και μεταξύ ορέων Παραμυθιάς και Σουλίου ο δεύτερος.

Λεκάνη Απορροής Αράχθου (EL0514)

Ο ποταμός Άραχθος, με μήκος περίπου 110 km, κινείται μέσω αδιαπέρατων σχηματισμών (φλύσχη), γεγονός που δημιουργεί δίαιτα χειμαρρική με έντονο προφίλ, με πολύ μεγάλες διακυμάνσεις της παροχής του. Το φράγμα Πουρναρίου επί του ποταμού Αράχθου, που βρίσκεται σε λειτουργία από το 1981, με ρύθμιση ανάντη, μεταβάλλει σημαντικά το υδατικό καθεστώς του ποταμού κατάντη.

Λεκάνη Απορροής Κέρκυρας – Παξών (EL0534)

Στη ΛΑΠ Κέρκυρας – Παξών δεν υπάρχουν κύριοι ποταμοί, πέρα από μικρά υδατορεύματα (Φόνισας, Ποτάμι, Μεσάγγης).

Λεκάνη Απορροής Λούρου (EL0546)

Ο ποταμός Λούρος, σε αντίθεση με τον Άραχθο, τροφοδοτείται από τον υπόγειο υδροφορέα, τον οποίο διασχίζει (παρόχθιες πηγές ή αναβλύσεις στην κοίτη του), καθώς και από τις πηγές βάσης του συστήματος Καμπής και Χανόπουλου στην ανατολική πλευρά και τις πηγές Πριάλας και Σκάλας στη δυτική. Ο ποταμός αυτός, με μήκος 70 km παρουσιάζει την πλέον σταθερή δίαιτα, γεγονός που οφείλεται στο ότι το μεγαλύτερο μέρος της διαδρομής του γίνεται μέσα σε καρστικοποιημένους ασβεστόλιθους.

3.2 Φυσικά χαρακτηριστικά

3.2.1 Γεωγραφική θέση και μορφολογία

Το Υδατικό Διαμέρισμα Ηπείρου ή Υδατικό Διαμέρισμα EL05, σύμφωνα με την κωδική του αρίθμηση, αποτελεί ένα από τα 14 Υδατικά Διαμερίσματα της χώρας.

Το Υδατικό Διαμέρισμα Ηπείρου έχει έκταση 9973,20 km², από τα οποία τα 634,45 km^2 ανήκουν στην Κέρκυρα και στα νησιά Οθωνοί, Ερεικούσα, Μαθράκι, Παξοί, Αντίπαξοι. Ο υδροκρίτης του διαμερίσματος ορίζεται ανατολικά από τον όρμο Κοπραίνης του Αμβρακικού Κόλπου, και συνεχίζει στους ορεινούς όγκους Βάλτου, Αθαμανικών, οροσειράς βόρειας Πίνδου, Βόιου, και Γράμμου. Στη συνέχεια τα όρια του διαμερίσματος ορίζονται από τα ελληνοαλβανικά σύνορα.

Χάρτης 3.2-1: Θέση του Υδατικού Διαμερίσματος Ηπείρου (EL05)

Το Υδατικό Διαμέρισμα Ηπείρου είναι από τα πιο ορεινά διαμερίσματα της χώρας, δεδομένου ότι οι ορεινές περιοχές του είναι το 70% της συνολικής έκτασης, ενώ οι πεδινές μόνο το 15%. Έχει έντονο ανάγλυφο με μεγάλες κλίσεις πρανών και βαθιές χαράδρες (π.χ. Βίκος, Άραχθος, Αχέροντας). Τα υψηλότερα βουνά του είναι ο Σμόλικας (2.617 m), τα Τζουμέρκα (2.500 m), ο Γράμμος (2.500 m), η Τύμφη (2 540 m), η Νεμέρτσκα (2.200 m), ο Τόμαρος (2.100 m), η Μουργκάνα (1.900 m) κ.ά.

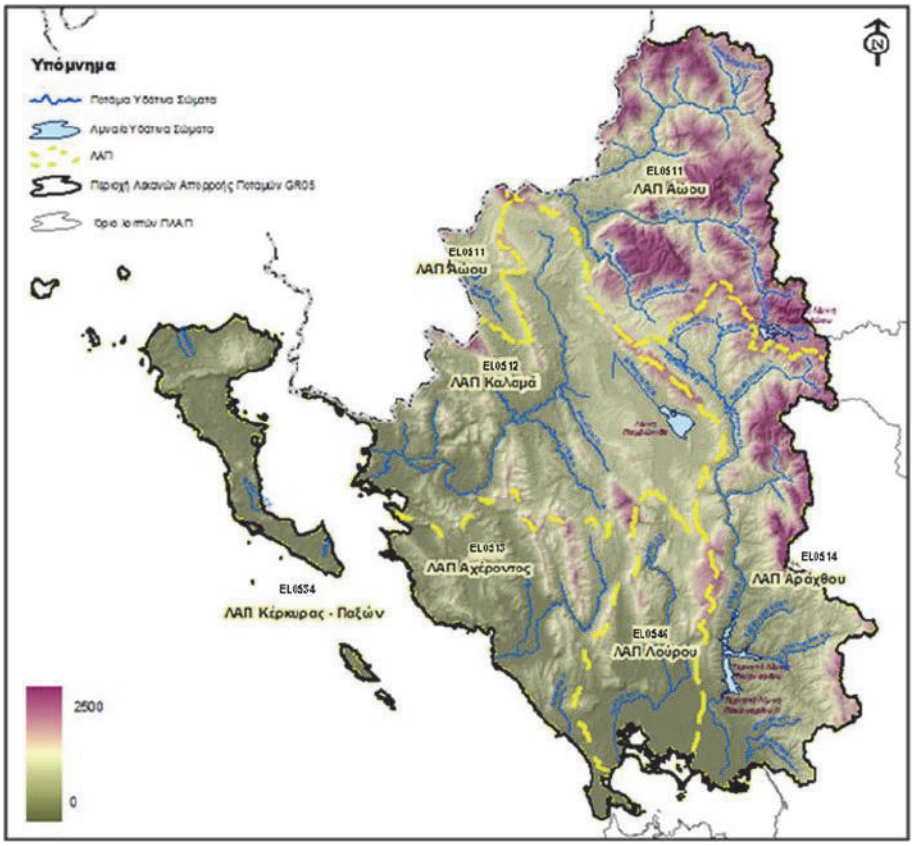

Χάρτης 3.2-2: Μορφολογικός χάρτης του Υδατικού Διαμερίσματος Ηπείρου

3.2.2 Κλίμα

Λόγω της γεωγραφικής θέσης και της πολυμορφίας του ανάγλυφου, το διαμέρισμα παρουσιάζει ποικιλία κλίματος. Στην Κέρκυρα και στις ακτές του διαμερίσματος επικρατεί το θαλάσσιο μεσογειακό κλίμα, ενώ όσο προχωρούμε στο εσωτερικό το κλίμα αλλάζει και γίνεται ηπειρωτικό, όντας ενδιάμεσο του μεσογειακού και του μεσευρωπαϊκού.. Στα ορεινά επικρατεί το ορεινό κλίμα. Η μέση ετήσια θερμοκρασία κυμαίνεται από 10°C στα ορεινά τμήματα έως 18°C στα παράλια και νησιωτικά τμήματα. Ο πιο θερμός μήνας της περιοχής είναι ο Αύγουστος και οι πιο ψυχροί ο Ιανουάριος και ο Φεβρουάριος.

Το μέσο ετήσιο ύψος βροχής του υδατικού διαμερίσματος κυμαίνεται από 1.000 μέχρι 1.200 mm στα παράλια και φτάνει μέχρι 2.000 mm στα ορεινά τμήματα. Ο αριθμός των ημερών βροχής του έτους κυμαίνεται μεταξύ 70 και 120 και είναι μεγαλύτερος στα παράκτια από ότι στο εσωτερικό του διαμερίσματος.

3.2.3 Γεωλογικές – Υδρογεωλογικές Συνθήκες

Ακολούθως παρουσιάζεται ο Υδρολιθολογικός χάρτης του Υδατικού Διαμερίσματος Ηπείρου (EL05).

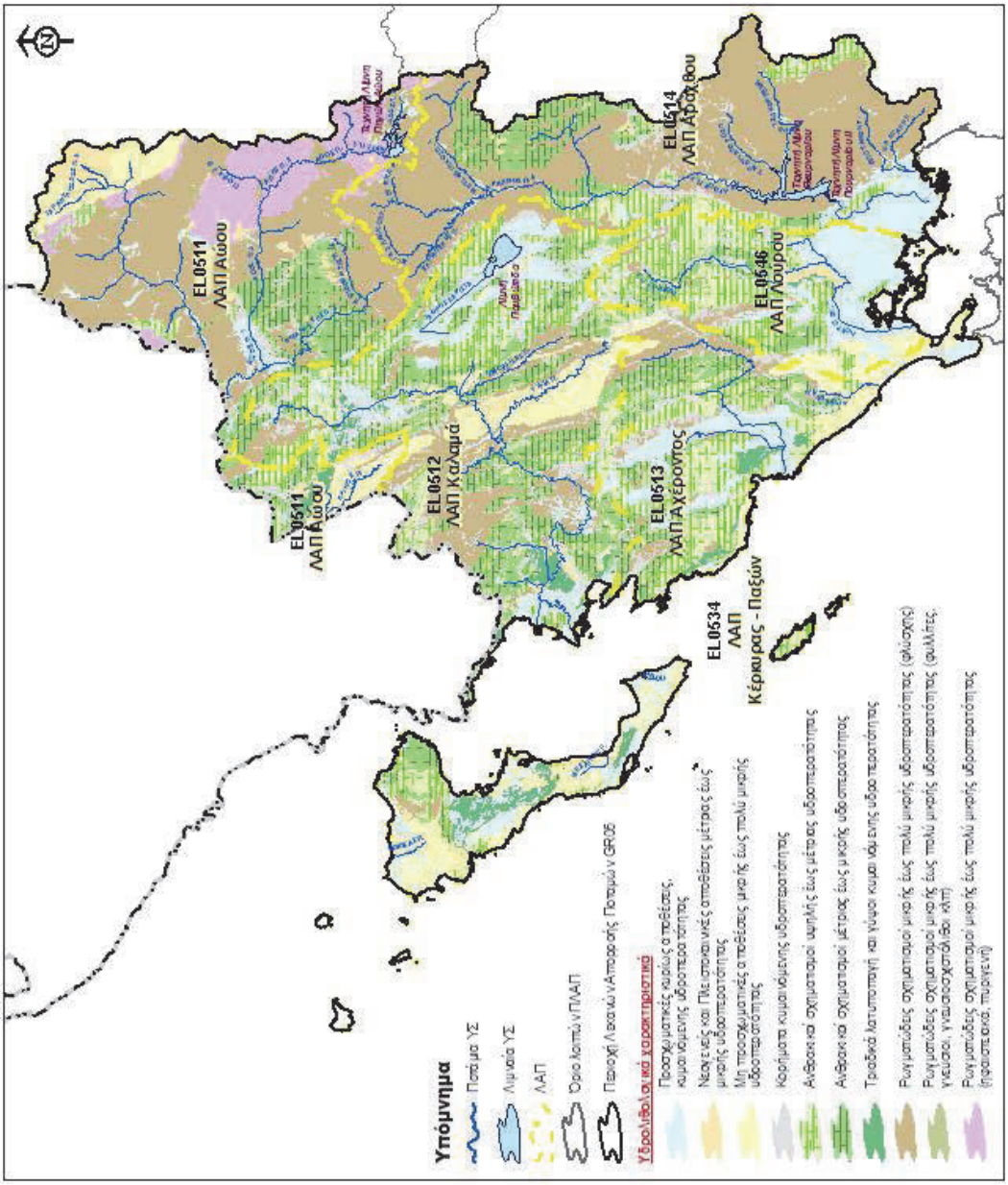

Χάρτης 3.2-3: Υδρολιθολογικός χάρτης Υδατικού Διαμερίσματος Ηπείρου

Λεκάνη Απορροής Αώου (EL0511)

Στη ΛΑΠ του Αώου συναντώνται οι παρακάτω γεωλογικοί σχηματισμοί: Ιόνιος Ζώνη που καλύπτει το μεγαλύτερο της λεκάνης, Ζώνη Πίνδου που αναπτύσσεται σε μικρή έκταση στα ανατολικά της λεκάνης, Πελαγονικό Τεκτονικό Κάλυμμα των Οφιολίθων που βρίσκεται στην περιοχή Μετσόβου – Βάλια Κάλντα – Μαυροβούνι και Σμόλικα, στα βόρεια του υδατικού διαμερίσματος της Ηπείρου και Σχηματισμοί Μεσοελληνικής Αύλακας.

Ασύμφωνα πάνω στους παραπάνω σχηματισμούς έχουν αποτεθεί στα βυθίσματα των λεκανών νεογενείς σχηματισμοί (μάργες, μαργαϊκοί ασβεστόλιθοι, κροκαλοπαγή κ.λπ.) και τεταρτογενείς αποθέσεις (αλλουβιακές αποθέσεις, υλικά αναβαθμίδων, κώνοι κορημάτων - πλευρικά κορήματα και παράκτιοι σχηματισμοί). Συναντώνται σε πολύ μικρές εμφανίσεις.

Οι κύριες υδροφορίες της ΛΑΠ Αώου αναπτύσσονται στους ανθρακικούς σχηματισμούς της Ιονίου ζώνης αλλά και στις εμφανίσεις των ανθρακικών της Πίνδου και Γαβρόβου - Τρίπολης. Στους ανθρακικούς σχηματισμούς της ζώνης Πίνδου λόγω των πυριτικών – κερατολιθικών παρεμβολών αναπτύσσονται επιμέρους διαφορετικής κάθε φορά έκτασης, υδρογεωλογικές λεκάνες και κατ’ επέκταση και ανάλογης δυναμικότητας υδροφορίες. Η έντονη τεκτονική καταπόνησή τους έχει ως αποτέλεσμα τον κερματισμό των πετρωμάτων και την ενιαιοποίηση κατά θέσεις των επιμέρους λεπιώσεων με αποτέλεσμα τη δημιουργία κατά θέσεις πλέον αξιόλογων υδροφοριών.

Σημαντικές υδροφορίες αναπτύσσονται στους κοκκώδεις σχηματισμούς των νεογενών και τεταρτογενών αποθέσεων, το δυναμικό των οποίων εξαρτάται από την κοκκομετρία τους και τις συνθήκες τροφοδοσίας.

Στις εμφανίσεις του φλύσχη και των οφιολίθων αναπτύσσονται τοπικής σημασίας υδροφορίες, μικρής δυναμικότητας που καλύπτουν τοπικές υδρευτικές, αρδευτικές και κτηνοτροφικές ανάγκες.

Λεκάνη Απορροής Καλαμά (EL0512)

Στη ΛΑΠ του Καλαμά σημαντικό τμήμα καλύπτεται από τους σχηματισμούς της Ιόνιας Ζώνης.

Στους παραπάνω σχηματισμούς έχουν αποτεθεί στα βυθίσματα των λεκανών νεογενείς σχηματισμοί (μάργες, μαργαϊκοί ασβεστόλιθοι, κροκαλοπαγή κ.λπ.) και τεταρτογενείς αποθέσεις (αλλουβιακές αποθέσεις, υλικά αναβαθμίδων, κώνοι κορημάτων - πλευρικά κορήματα και παράκτιοι σχηματισμοί) με σημαντικότερη εμφάνιση στο λεκανοπέδιο Ιωαννίνων.

Οι κύριες υδροφορίες της λεκάνης του π. Καλαμά αναπτύσσονται στους ανθρακικούς σχηματισμούς της Ιονίου ζώνης οι οποίες εκφορτίζονται μέσω σημειακών πηγών. Σημαντικό ρόλο στην τροφοδοσία των καρστικών συστημάτων διαδραματίζουν οι καταβόθρες που αποστραγγίζουν τις κλειστές υδρολογικές λεκάνες. Μικρότερης σημασίας υδροφορίες αναπτύσσονται στους κοκκώδεις σχηματισμούς των τεταρτογενών αποθέσεων, το δυναμικό των οποίων εξαρτάται από την κοκκομετρία τους και τις συνθήκες τροφοδοσίας.

Στις εμφανίσεις του φλύσχη αναπτύσσονται τοπικής σημασίας υδροφορίες, μικρής δυναμικότητας που καλύπτουν τοπικές υδρευτικές, αρδευτικές και κτηνοτροφικές ανάγκες.

Λεκάνη Απορροής Αχέροντα (EL0513)

Στη ΛΑΠ του Αχέροντα σημαντικό τμήμα καλύπτεται από τους σχηματισμούς της Ιόνιας Ζώνης.

Ασύμφωνα πάνω στους παραπάνω σχηματισμούς έχουν αποτεθεί στα βυθίσματα των λεκανών νεογενείς σχηματισμοί (μάργες, μαργαϊκοί ασβεστόλιθοι, κροκαλοπαγή κ.λπ.) με σημαντικότερη εξάπλωση στην περιοχή Πρέβεζα – Λούτσα και τεταρτογενείς αποθέσεις (αλλουβιακές αποθέσεις, υλικά αναβαθμίδων, κώνοι κορημάτων - πλευρικά κορήματα και παράκτιοι σχηματισμοί).

Οι κύριες υδροφορίες της λεκάνης του Αχέροντα αναπτύσσονται στους ανθρακικούς σχηματισμούς της Ιονίου ζώνης. Σημαντικές υδροφορίες αναπτύσσονται στους κοκκώδεις σχηματισμούς των

τεταρτογενών αποθέσεων το δυναμικό των οποίων εξαρτάται από την κοκκομετρία τους και τις συνθήκες τροφοδοσίας (π.χ. πεδιάδα Παραμυθιάς, περιοχή Αχερουσίας λίμνης, περιοχή Πρέβεζας).

Στις εμφανίσεις του φλύσχη αναπτύσσονται τοπικής σημασίας υδροφορίες, μικρής δυναμικότητας που καλύπτουν τοπικές υδρευτικές, αρδευτικές και κτηνοτροφικές ανάγκες.

Λεκάνη Απορροής Αράχθου (EL0514)

Στη ΛΑΠ του Αράχθου συναντώνται οι παρακάτω γεωλογικοί σχηματισμοί: Ιόνιος Ζώνη (καλύπτει το μεγαλύτερο μέρος της ΛΑΠ), Ζώνη Γαβρόβου- Τρίπολης (αναπτύσσεται σε μικρή έκταση στο νοτιοανατολικό άκρο του διαμερίσματος), Ζώνη Πίνδου (αναπτύσσεται σε μικρή έκταση στα ανατολικά της ΛΑΠ).

Ασύμφωνα πάνω στους παραπάνω σχηματισμούς έχουν αποτεθεί στα βυθίσματα των λεκανών τεταρτογενείς αποθέσεις (αλλουβιακές αποθέσεις, υλικά αναβαθμίδων, κώνοι κορημάτων - πλευρικά κορήματα και παράκτιοι σχηματισμοί) με σημαντικότερη εμφάνιση στη λεκάνη της Άρτας.

Οι κύριες υδροφορίες της ΛΑΠ Αράχθου αναπτύσσονται στους ανθρακικούς σχηματισμούς της Ιονίου ζώνης αλλά και στις εμφανίσεις των ανθρακικών της Πίνδου και Γαβρόβου - Τρίπολης. Στους ανθρακικούς σχηματισμούς της ζώνης Πίνδου λόγω των πυριτικών – κερατολιθικών παρεμβολών αναπτύσσονται επιμέρους διαφορετικής κάθε φορά έκτασης, υδρογεωλογικές λεκάνες και κατ’ επέκταση και ανάλογης δυναμικότητας υδροφορίες. Η έντονη τεκτονική καταπόνησή τους έχει ως αποτέλεσμα τον κερματισμό των πετρωμάτων και την ενιαιοποίηση κατά θέσεις των επιμέρους λεπιώσεων με αποτέλεσμα τη δημιουργία κατά θέσεις πλέον αξιόλογων υδροφοριών.

Σημαντικές υδροφορίες αναπτύσσονται στους κοκκώδεις σχηματισμούς των τεταρτογενών αποθέσεων το δυναμικό των οποίων εξαρτάται από την κοκκομετρία τους και τις συνθήκες τροφοδοσίας. Η περιοχή της Άρτας έχει πληρωθεί από προσχώσεις των ποταμών Λούρου και Αράχθου. Το πάχος των αποθέσεων εκτιμάται ότι υπερβαίνει τα 200 m εξαιτίας της διαρκούς βύθισης που παρουσιάζει η περιοχή και αποτελούνται από ορίζοντες ασύνδετων αμμο-κροκαλών σε εναλλαγές με ορίζοντες αργίλων.

Στις εμφανίσεις του φλύσχη αναπτύσσονται τοπικής σημασίας υδροφορίες, μικρής δυναμικότητας που καλύπτουν τοπικές υδρευτικές, αρδευτικές και κτηνοτροφικές ανάγκες.

Λεκάνη Απορροής Κέρκυρας – Παξών (EL0534)

Στη ΛΑΠ της Κέρκυρας - Παξών συναντώνται οι γεωλογικοί σχηματισμοί της Ιόνιας Ζώνης.

Ασύμφωνα πάνω στους παραπάνω σχηματισμούς έχουν αποτεθεί στα βυθίσματα των λεκανών νεογενείς σχηματισμοί (μάργες, μαργαϊκοί ασβεστόλιθοι, κροκαλοπαγή κ.λπ.) και τεταρτογενείς αποθέσεις (αλλουβιακές αποθέσεις, υλικά αναβαθμίδων, κώνοι κορημάτων - πλευρικά κορήματα και παράκτιοι σχηματισμοί) με σημαντικότερες εμφανίσεις στο ΒΑ και νότιο τμήμα της νήσου Κέρκυρας.

Οι κύριες υδροφορίες του υδατικού διαμερίσματος αναπτύσσονται στους ανθρακικούς σχηματισμούς της Ιονίου ζώνης που λόγω παρουσίας των εβαποριτών περιέχουν υψηλές συγκεντρώσεις θειικών. Τοπικής σημασίας υδροφορίες αναπτύσσονται στους κοκκώδεις σχηματισμούς των νεογενών και τεταρτογενών αποθέσεων το δυναμικό των οποίων εξαρτάται από την κοκκομετρία τους και τις συνθήκες τροφοδοσίας.

Λεκάνη Απορροής Λούρου (EL0546)

Σημαντικό τμήμα της ΛΑΠ του Λούρου καλύπτεται από σχηματισμούς της Ιόνιας Ζώνης.

Ασύμφωνα πάνω στους παραπάνω σχηματισμούς έχουν αποτεθεί στα βυθίσματα των λεκανών νεογενείς σχηματισμοί (μάργες, μαργαϊκοί ασβεστόλιθοι, κροκαλοπαγή κ.λπ.) και τεταρτογενείς αποθέσεις (αλλουβιακές αποθέσεις, υλικά αναβαθμίδων, κώνοι κορημάτων - πλευρικά κορήματα και παράκτιοι σχηματισμοί).

Οι κύριες υδροφορίες της ΛΑΠ Λούρου αναπτύσσονται στους ανθρακικούς σχηματισμούς της Ιονίου ζώνης. Σημαντικές υδροφορίες αναπτύσσονται στους κοκκώδεις σχηματισμούς των τεταρτογενών αποθέσεων το δυναμικό των οποίων εξαρτάται από την κοκκομετρία τους και τις συνθήκες τροφοδοσίας. Η περιοχή της Άρτας έχει πληρωθεί από προσχώσεις των ποταμών Λούρου και Αράχθου. Το πάχος των αποθέσεων εκτιμάται ότι υπερβαίνει τα 200 m εξαιτίας της διαρκούς βύθισης που παρουσιάζει η περιοχή και αποτελούνται από ορίζοντες ασύνδετων αμμο-κροκαλών σε εναλλαγές με ορίζοντες αργίλων.

Στις εμφανίσεις του φλύσχη αναπτύσσονται τοπικής σημασίας υδροφορίες, μικρής δυναμικότητας που καλύπτουν τοπικές υδρευτικές, αρδευτικές και κτηνοτροφικές ανάγκες.

3.3 Ανθρωπογενή χαρακτηριστικά

3.3.1 Διοικητική δομή και πληθυσμός

Το Υδατικό Διαμέρισμα της Ηπείρου (EL05) περιλαμβάνει την Περιφέρεια Ηπείρου και πολύ μικρά τμήματα των Περιφερειών Δυτικής Μακεδονίας και Δυτικής Ελλάδας, καθώς και τα νησιά Κέρκυρα, Οθωνοί, Ερεικούσα, Παξοί και Αντίπαξοι, που ανήκουν στην Περιφέρεια Ιονίων Νήσων. Αποτελείται από τους Νομούς Θεσπρωτίας, Κέρκυρας και Πρέβεζας, το μεγαλύτερο τμήμα των Νομών Άρτας και Ιωαννίνων, και μικρότερα τμήματα των Νομών Καστοριάς, Γρεβενών, και Αιτωλοακαρνανίας.

Το Υδατικό Διαμέρισμα Ηπείρου ανήκει στο δυτικό μέρος της Ελλάδας που, αν και απομακρυσμένο από τον άξονα του ηπειρωτικού κορμού της χώρας, αποτελεί στρατηγικής σημασίας κόμβο για τις οικονομικές συναλλαγές Δύσης-Ανατολής. Ειδικότερα, διαθέτει το δεύτερο μεγαλύτερο λιμένα της χώρας, το λιμάνι της Ηγουμενίτσας, το οποίο αποτελεί την πύλη εμπορικών προϊόντων από και προς την Αδριατική Θάλασσα και κατ’ επέκταση στην Ευρώπη. Ταυτόχρονα, αποτελεί την αφετηρία της της Εγνατίας Οδού, που καταλήγει στα ελληνοτουρκικά σύνορα.

Τα Ιωάννινα αποτελούν το μεγαλύτερο αστικό κέντρο της Δυτικής Ελλάδας μετά την Πάτρα. Διαθέτουν Πανεπιστήμιο με επιρροή στη χώρα και τις γειτονικές χώρες των Βαλκανίων. Αποτελούν, επίσης, κύριο στοιχείο του αναδυόμενου βόρειου άξονα ανάπτυξης της χώρας περί την Εγνατία Οδό, αλλά και τον κόμβο του δυτικού άξονα ανάπτυξης κατά μήκος της Ιονίας Οδού. Η στρατηγική θέση των Ιωαννίνων, σε συνδυασμό με την ολοκλήρωση των οδικών αξόνων, έχει ώθηση στην ανάπτυξη των εμπορικών δραστηριοτήτων και των οδικών μεταφορών. Η πόλη της Άρτας αποτελεί το δεύτερο μεγαλύτερο αστικό κέντρο του ΥΔ και σημαντικό εμπορικό και οικονομικό κέντρο της δυτικής Ελλάδας γενικότερα. Η Άρτα είναι χτισμένη περιμετρικά του ποταμού Αράχθου και πλησίον των υδροηλεκτρικών και αρδευτικών φραγμάτων Πουρνάρι Ι και ΙΙ.

Χάρτης 3.3-1: ΥΔ Ηπείρου – Περιφερειακές Ενότητες

Ο πληθυσμός του Υδατικού Διαμερίσματος, με βάση τα απογραφικά στοιχεία της ΕΣΥΕ, το 1991 ήταν 445.658 κάτοικοι και το 2001 ήταν 464.093 κάτοικοι, παρουσιάζοντας αύξηση 4,1% (ο πληθυσμός του 2001 έχει υπολογιστεί κατ' εκτίμηση, από τον πληθυσμό των Νομών του 2001 και σύμφωνα με τα ποσοστά συμμετοχής του κάθε Νομού στο διαμέρισμα το 1991).

Για την εκτίμηση του πληθυσμού για τα έτη 2011 και 2021 ελήφθησαν υπόψη στοιχεία πραγματικού πληθυσμού ανά Δ.Ε. και μόνιμου πληθυσμού ανά Δήμο από την Απογραφή 2011 της ΕΛΣΤΑΤ και στοιχεία μόνιμου πληθυσμού ανά Δήμο από την Απογραφή του 2021 της ΕΛΣΤΑΤ. Γίνεται προσέγγιση του πραγματικού πληθυσμού ανά Δήμο και Δ.Ε. για το 2021 χρησιμοποιώντας τα ποσοστά μεταβολής (τάσεις) του μόνιμου (αύξηση, μείωση ή καμία μεταβολή) που προκύπτουν για τα έτη 2011 και 2021 σε επίπεδο Δήμου. Με αυτό τον τρόπο λαμβάνονται υπόψη και τα πλέον πρόσφατα στοιχεία Απογραφής του 2021.

Η εκτίμηση του συνολικού πραγματικού πληθυσμού του ΥΔ της Ηπείρου για το έτος 2011 ανέρχεται στους 454.000 κατοίκους. Η πληθυσμιακή μεταβολή, σε σχέση με τον πληθυσμό του 2001, ισούται με -2,2%. Αντίστοιχα, σύμφωνα με την απογραφή του 2021, ο πληθυσμός του ΥΔ ανήλθε σε 420.872 παρουσιάζοντας περαιτέρω μείωση της τάξης του 7,3% σε σχέση με τον πληθυσμό του 2011.

3.3.2 Χρήσεις γης

Η μορφολογική ποικιλία της Ηπείρου (βουνό, κοιλάδα, θάλασσα) ευνοεί τις ασχολίες των κατοίκων με την γεωργία, την κτηνοτροφία και την αλιεία. Η πεδιάδα του Φαναριού, στη λεκάνη του Αχέροντας ποταμού, είναι μια από τις ευφορότερες πεδιάδες της Ηπείρου και εντός αυτής παράγεται κυρίως λάδι και εσπεριδοειδή. Σημαντική δραστηριότητα αποτελεί η αλιεία εντός του Αμβρακικού Κόλπου.

Στον Πίνακα και στον Χάρτη που ακολουθούν παρουσιάζονται οι χρήσεις γης για το ΥΔ Ηπείρου (EL05) σύμφωνα με στοιχεία του ΟΠΕΚΕΠΕ του έτους 2021.

Πίνακας 3.3-1: Ποσοστιαία κάλυψη χρήσεων γης στο ΥΔ Ηπείρου (EL05)

Κατηγορίες χρήσεων γης	ΛΑΠ Αώου (EL0511)	ΛΑΠ Καλαμά (EL0512)	ΛΑΠ Αχέροντα (EL0513)	ΛΑΠ Αράχθου (EL0514)	ΑΠ Κέρκυρας-Παξών (EL0534)	ΑΠ Λούρου (EL0546)
Αστικές	0,3%	1,5%	0,7%	0,6%	4,6%	0,7%
Βοσκότοποι	31,9%	29,6%	31,9%	20,1%	4,3%	29,5%
Δάσος	61,2%	49,7%	33,1%	61,1%	11,0%	28,9%
Δρόμοι/Νερά	4,4%	4,1%	2,9%	6,4%	7,5%	7,4%
Καλλιέργειες	2,2%	15,1%	31,4%	11,8%	72,6%	33,4%
Σύνολο	**100%**	**100%**	**100%**	**100%**	**100%**	**100%**

Πηγή: ΟΠΕΚΕΠΕ 2021

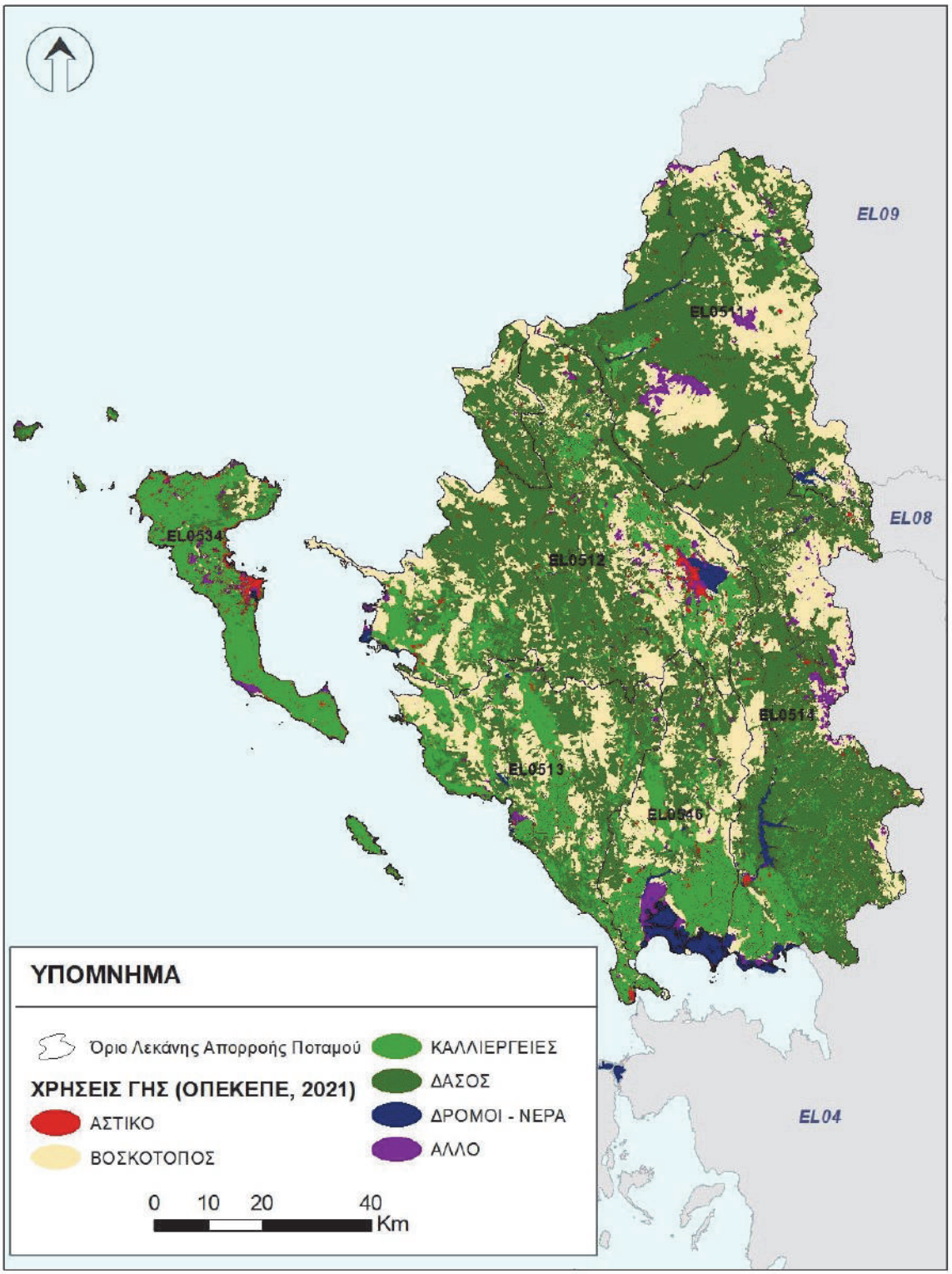

Χάρτης 3.3-2: Χρήσεις γης ΥΔ Ηπείρου (EL05)

3.3.3 Ζήτηση και κύριες χρήσεις ύδατος

Στα παρακάτω περιλαμβάνονται στοιχεία για τη συνολική ετήσια ζήτηση νερού ανά υπηρεσία ύδατος. Οι αναλυτικοί υπολογισμοί των αναγκών και απολήψεων ύδατος έχουν γίνει στο Κείμενο Τεκμηρίωσης «Επισκόπηση ανθρωπογενών πιέσεων και των επιπτώσεων τους», ενώ αναλυτικά στοιχεία για τις χρήσεις ύδατος ανά ΛΑΠ παρουσιάζονται στην ενότητα 5.4 του παρόντος.

Συνοπτικά, η σημαντικότερη ζήτηση αντιστοιχεί στις αρδεύσεις και, κατά δεύτερο λόγο, στην ύδρευση. Οι ζητήσεις της βιομηχανίας και της κτηνοτροφίας είναι κατά πολύ μικρότερες. Οι συνολικές εκτιμώμενες απολήψεις νερού στο Υδατικό Διαμέρισμα Ηπείρου (EL05) ανέρχονται σε περίπου 375,2 hm^3 σε ετήσια βάση. Από αυτές εκτιμάται ότι περίπου 219,9 hm^3 (58,6%) αφορούν απολήψεις από επιφανειακά υδατικά συστήματα και περίπου 155,2 hm^3 (41,4%) από υπόγεια. Στις απολήψεις από υπόγεια ύδατα συμπεριλαμβάνεται και η ζήτηση για την κάλυψη υδρευτικών αναγκών της Λευκάδας (≈4,9 hm^3) που πραγματοποιείται από τις πηγές Αγ. Γεωργίου, κοντά στον π. Λούρο. Σημειώνεται εδώ ότι η συνολική ετήσια απόληψη από τις πηγές Αγ. Γεωργίου, για την ύδρευση των δήμων Αρταίων, Πρεβέζης, Νικολάου Σκουφά και Λευκάδας, είναι περίπου 13,7 hm^3.

Αναλυτικά, τα στοιχεία για τη ζήτηση ύδατος στο Υδατικό Διαμέρισμα Ηπείρου, ανά χρήση νερού, φαίνονται στον παρακάτω Πίνακα.

Πίνακας 3.3-2: Κατανομή ζήτησης ανά χρήση ύδατος στο Υδατικό Διαμέρισμα Ηπείρου (EL05)

Χρήση	Ετήσια ζήτηση για το EL05 (hm^3)	Ανάγκες του EL04 που καλύπτονται από το EL05 (hm^3)
Άρδευση για τις εκτάσεις που αρδεύτηκαν το 2020	295,8	-
Ύδρευση	57,3	4,9
Κτηνοτροφία	6,6	-
Βιομηχανία	10,6	-
Σύνολο	**370,3**	**4,9**

Όσον αφορά την κατανομή της ζήτησης στις Λεκάνες Απορροής του Υδατικού Διαμερίσματος Ηπείρου, το μεγαλύτερο μέρος της αφορά τη ΛΑΠ Καλαμά (88,7 hm^3), και ακολουθεί με μικρή διαφορά η ΛΑΠ Λούρου (79,3 hm^3) και η ΛΑΠ Αράχθου (77,7 hm^3), στη συνέχεια η ΛΑΠ Αχέροντος (61,9 hm^3) και με αρκετά μικρότερη ζήτηση η ΛΑΠ Κέρκυρας-Παξών (43,1 hm^3) και η ΛΑΠ Αώου (19,6 hm^3). Η υπόψη κατανομή της ζήτησης φαίνεται στο παρακάτω Σχήμα.

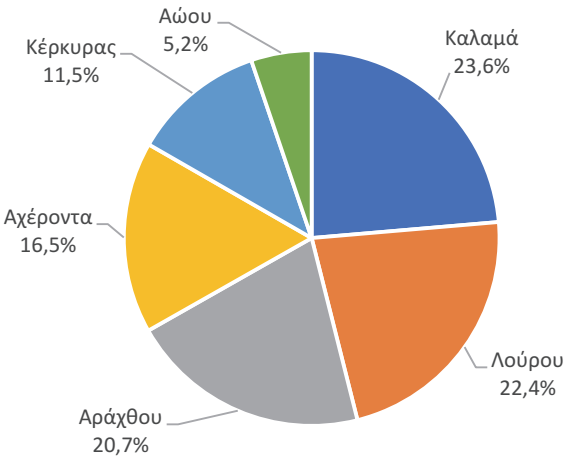

Σχήμα 3.3-1: Κατανομή Ετήσιας ζήτησης μεταξύ των λεκανών απορροής στο Υδατικό Διαμέρισμα Ηπείρου (EL05)

3.4 Αρμόδιες αρχές

3.4.1 Ταυτότητα της αρμόδιας Αρχής

Σύμφωνα με το Ν. 3199/2003 (ΦΕΚ Α΄280), όπως αυτός τροποποιήθηκε και ισχύει, για την Προστασία και Διαχείριση των Υδάτων, ο οποίος εναρμονίζει το Εθνικό Δίκαιο προς τις διατάξεις της ως άνω Οδηγίας, ορίζονται οι αρμόδιες αρχές για την προστασία και διαχείριση των υδάτων. Οι αρμόδιες αρχές είναι:

Ως **Εθνική Επιτροπή Υδάτων** από 28/03/2023 (ν. 5037/2003 (ΦΕΚ 78/Α/28.03.2023) νοείται ο Υπουργός Περιβάλλοντος και Ενέργειας, με την επιφύλαξη ειδικότερων διατάξεων. Το **Υπουργείο Περιβάλλοντος και Ενέργειας** χαράσσει την πολιτική για την προστασία και διαχείριση των υδάτων και ελέγχει την εφαρμογή της.

Σύμφωνα με το άρθρο 4 του Ν.3199/2003 η **Γενική Διεύθυνση Υδάτων** του ΥΠΕΝ, μεταξύ άλλων, συντονίζει τις υπηρεσίες και τους κρατικούς φορείς και μετέχει στα αρμόδια όργανα της Ε.Ε. για κάθε ζήτημα που αφορά στην προστασία και τη διαχείριση των υδάτων, εισηγείται τους γενικούς κανόνες κοστολόγησης και τιμολόγησης των υδάτων και παρακολουθεί την τήρησή τους, εισηγείται νομοθετικά και διοικητικά μέτρα για την προστασία και διαχείριση των υδάτων, παρακολουθεί σε εθνικό επίπεδο την ποιότητα και την ποσότητα των υδάτων σε συνεργασία με τις Διευθύνσεις Υδάτων των Αποκεντρωμένων Διοικήσεων και μεριμνά για την ανάπτυξη και τη λειτουργία του εθνικού δικτύου παρακολούθησης της ποιότητας και ποσότητας των υδάτων.

Πίνακας 3.4-1: Ταυτότητα Εθνικής Αρμόδιας Αρχής

Επίσημη Επωνυμία	Γενική Διεύθυνση Υδάτων
Ακρωνύμιο	Γ.Δ.Υ.
Νομικό Καθεστώς	Ενιαίος διοικητικός τομέας του Υπουργείου Περιβάλλοντος και Ενέργειας
Διατάξεις Δημιουργίας και Καθορισμού Αρμοδιοτήτων	Ν. 3199/2003 (ΦΕΚ Α’ 280) για την Προστασία και Διαχείριση των Υδάτων, όπως τροποποιήθηκε και ισχύει, ιδίως με τους ν.4117/2013 (ΦΕΚ Α΄ 29), ν.4315/2014 (ΦΕΚ Α΄ 269) και ν.5037/2023 (ΦΕΚ Α΄ 78). Π.Δ. 132/2017 (ΦΕΚ 160/Α/23.10.2017) «Οργανισμός Υπουργείου Περιβάλλοντος και Ενέργειας» όπως ισχύει, σε συνδυασμό με τα: Π.Δ. 84/2019 (Α΄ 123) «Σύσταση και κατάργηση Γενικών Γραμματειών και Ειδικών Γραμματειών/Ενιαίων Διοικητικών Τομέων Υπουργείου» Ν.4622/2019 (ΦΕΚ Α' 133/07-08-2019) «Επιτελικό Κράτος: οργάνωση, λειτουργία και διαφάνεια της Κυβέρνησης, των κυβερνητικών οργάνων και της κεντρικής δημόσιας διοίκησης.»
<u>Στοιχεία Επικοινωνίας</u>	
Ταχυδρομική διεύθυνση	Μεσογείων 119
Ταχ. Κωδικός	11526
Πόλη	Αθήνα
Χώρα	Ελλάδα
Ιστοσελίδα	https://ypen.gov.gr, http://wfdver.ypeka.gr
Σημεία Επαφής	Τηλ: 2131513812 e-mail: d.vakalis@prv.ypeka.gr

Επιπλέον σε θέματα εφαρμογής της Οδηγίας 2000/60/ΕΚ εκτός του Υπ. Περιβάλλοντος και Ενέργειας, εμπλέκονται σε Εθνικό Επίπεδο τα ακόλουθα Υπουργεία: Υπ. Αγροτικής Ανάπτυξης και Τροφίμων, Υπ. Εθνικής Οικονομίας και Οικονομικών, Υπ. Ανάπτυξης, Υπ. Υγείας και Υπ. Εσωτερικών.

Σε περιφερειακό επίπεδο οι αρμόδιες αρχές είναι:

Το **Συμβούλιο Υδάτων Αποκεντρωμένης Διοίκησης (Σ.Υ.Α.Δ.)**, το οποίο συνιστάται σε κάθε Αποκεντρωμένη Διοίκηση Υδατικό Διαμέρισμα που εκτείνεται στα διοικητικά όρια μιας ή περισσοτέρων Αποκεντρωμένων Διοικήσεων και αποτελεί όργανο κοινωνικού διαλόγου και διαβούλευσης για θέματα προστασίας και διαχείρισης των υδάτων. Το Σ.Υ.Α.Δ. συγκροτείται με απόφαση του Γραμματέα της Αποκεντρωμένης Διοίκησης. Το Σ.Υ.Α.Δ. συγκαλείται με μέριμνα του Προέδρου του. Σε περίπτωση που το Υδατικό Διαμέρισμα ή η λεκάνη απορροής ποταμού ανήκει στην αρμοδιότητα περισσοτέρων Αποκεντρωμένων Διοικήσεων, τα καθήκοντα Προέδρου του Σ.Υ.Α.Δ. ασκούνται από κοινού, από τους Γραμματείς των εν λόγω Αποκεντρωμένων Διοικήσεων, με την επιφύλαξη της παρ. 3 του άρθρου 5 του ν. 3199/2003 όπως ισχύει με την τροποποίηση του ν. 5037/2023. Το Σ.Υ.Α.Δ. γνωμοδοτεί πριν την έγκριση του Σχεδίου Διαχείρισης και εκφράζει τη γνώμη του προς τους Γραμματείς των Αποκεντρωμένων Διοικήσεων, εφόσον του ζητηθεί, για κάθε θέμα προστασίας και διαχείρισης των υδάτων. Τέλος, με κοινή απόφαση των Υπουργών Περιβάλλοντος και Ενέργειας και Εσωτερικών εξειδικεύονται ο τρόπος λειτουργίας, εκπροσώπησης και λήψης αποφάσεων των Σ.Υ.Α.Δ., καθώς και κάθε άλλο αναγκαίο ζήτημα. Με όμοια απόφαση μπορεί να τροποποιείται η σύνθεση του Σ.Υ.Α.Δ., ως προς τον αριθμό και τις ιδιότητες των μελών του.

Οι **Διευθύνσεις Υδάτων της Αποκεντρωμένης Διοίκησης**, μέσω των οποίων ασκούνται οι αρμοδιότητες της Αποκεντρωμένης Διοίκησης για την προστασία και διαχείριση των υδάτων. Μετά από την αναδιοργάνωση των υπηρεσιών της Τοπικής Αυτοδιοίκησης ως αποτέλεσμα των διοικητικών μεταρρυθμίσεων του σχεδίου «Καλλικράτης», οι Δ/νσεις Υδάτων των τέως κρατικών Περιφερειών υπάγονται πλέον στις αντίστοιχες Αποκεντρωμένες Διοικήσεις. Η κάθε Διεύθυνση Υδάτων είναι αρμόδια ιδίως για την προστασία και διαχείριση των υδάτων στην αντίστοιχη Περιφέρεια και ασκεί τις αρμοδιότητες που έχουν απονεμηθεί στην Αποκεντρωμένη Διοίκηση σύμφωνα με την κείμενη νομοθεσία. Σύμφωνα με το άρθρο 7 του ν.3199/2003 όπως αντικαταστάθηκε με τα άρθρο 32 του ν. 5037/2023 (ΦΕΚ Α΄ 78/28.03.2023) κάθε Αποκεντρωμένη Διοίκηση εκπονεί Σχέδιο Διαχείρισης για την Περιοχή Λεκάνης Απορροής Ποταμών (Υδατικό Διαμέρισμα) αρμοδιότητάς της. Για το Υδατικό Διαμέρισμα για το οποίο είναι συναρμόδιες δυο ή περισσότερες Αποκεντρωμένες Διοικήσεις, το Σχέδιο Διαχείρισης Λεκάνης Απορροής Ποταμών (Σ.Δ.Λ.Α.Π.) καταρτίζεται από κοινού, εκτός αν ορίζεται διαφορετικά στην απόφαση της παρ. 3 του άρθρου 5 του ν.3199/2003. Επιπλέον, η Διεύθυνση Υδάτων της Αποκεντρωμένης Διοίκησης κατά τη διαδικασία κατάρτισης, αναθεώρησης ή τροποποίησης του Σ.Δ.Λ.Α.Π. μεριμνά για την ανάρτησή του σε δημόσια διαβούλευση, η οποία διαρκεί για χρονικό διάστημα έξι (6) μηνών.

Περαιτέρω εξειδίκευση άσκησης των αρμοδιοτήτων τους καθορίζεται με απόφαση του Γραμματέα της Αποκεντρωμένης Διοίκησης. Στις ΛΑΠ Αώου, Καλαμά, Αχέροντα, Αράχθου και Λούρου αρμόδια για την προστασία και διαχείριση των υδάτων είναι η Α.Δ. Ηπείρου – Δυτικής Μακεδονίας και τις αρμοδιότητές της ασκεί η Δ/νση Υδάτων Ηπείρου. Στη ΛΑΠ Κέρκυρας - Παξών του ΥΔ Ηπείρου αρμόδια είναι η Α.Δ. Πελοποννήσου, Δυτικής Ελλάδας & Ιονίου και τις αρμοδιότητές της για την προστασία και διαχείριση των υδάτων ασκεί η Δ/νση Υδάτων Ιονίου.

Πίνακας 3.4-2: Ταυτότητα Περιφερειακών Αρμόδιων Αρχών

Επίσημη Επωνυμία	Αποκεντρωμένη Διοίκηση Ηπείρου – Δυτικής Μακεδονίας Διεύθυνση Υδάτων Ηπείρου
Ακρωνύμιο	Δ.Υ.Η.

Επίσημη Επωνυμία	Αποκεντρωμένη Διοίκηση Ηπείρου – Δυτικής Μακεδονίας Διεύθυνση Υδάτων Ηπείρου
Νομικό Καθεστώς	Οργανική Μονάδα της Αποκεντρωμένης Διοίκησης Ηπείρου – Δυτικής Μακεδονίας Υπάγεται στη Γενική Διεύθυνση Χωροταξικής, Περιβαλλοντικής και Αγροτικής Πολιτικής
Διατάξεις Δημιουργίας και Καθορισμού Αρμοδιοτήτων	- Ν. 3199/2003 (ΦΕΚ Α’ 280) για την Προστασία και Διαχείριση των Υδάτων, όπως τροποποιήθηκε και ισχύει, ιδίως με τους ν.4117/2013 (ΦΕΚ Α΄ 29), ν.4315/2014 (ΦΕΚ Α΄ 269) και ν. 5037/2023 (ΦΕΚ Α’ 78). - Ν.3852/2010 (ΦΕΚ Α’ 87) Πρόγραμμα Καλλικράτης - ΠΔ 141 (ΦΕΚ Α΄ 234/27.12.2010) Οργανισμός της Α. Δ. Ηπείρου – Δυτικής Μακεδονίας -Απόφαση Οικ.706/2010 (ΦΕΚ 1383/Β΄/02-09-2010 και ΦΕΚ 1572/Β΄/28-09-2010) περί καθορισμού των Λεκανών Απορροής Ποταμών της χώρας και ορισμού των αρμοδίων τότε κρατικών Περιφερειών και όπως αυτή ισχύει μετά τον ν.3852/2010 και την έγκριση των εκάστοτε Σχεδίων Διαχείρισης Λεκανών Απορροής Ποταμών των 14 Υδατικών Διαμερισμάτων της χώρας.
Στοιχεία Επικοινωνίας	
Ταχυδρομική διεύθυνση	5ο χλμ Ε.Ο. Ιωαννίνων – Κοζάνης
Ταχ. Κωδικός	45 000
Πόλη	Ιωάννινα
Χώρα	Ελλάδα
Ιστοσελίδα	http://www.apdhp-dm.gov.gr
Σημεία Επαφής	Τηλ: 26510 90240 e-mail: dydaton@ apdhp-dm.gov.gr

Επίσημη Επωνυμία	Αποκεντρωμένη Διοίκηση Πελοποννήσου, Δυτικής Ελλάδας και Ιονίου Διεύθυνση Υδάτων Ιονίου
Ακρωνύμιο	Δ.Υ.Ι.
Νομικό Καθεστώς	Οργανική Μονάδα της Αποκεντρωμένης Διοίκησης Πελοποννήσου, Δυτ. Ελλάδας & Ιονίου Υπάγεται στη Γενική Διεύθυνση Χωροταξικής, Περιβαλλοντικής και Αγροτικής Πολιτικής

Επίσημη Επωνυμία	Αποκεντρωμένη Διοίκηση Πελοποννήσου, Δυτικής Ελλάδας και Ιονίου Διεύθυνση Υδάτων Ιονίου
Διατάξεις Δημιουργίας και Καθορισμού Αρμοδιοτήτων	- Ν. 3199/2003 (ΦΕΚ Α’ 280) για την Προστασία και Διαχείριση των Υδάτων, όπως τροποποιήθηκε και ισχύει, ιδίως με τους ν.4117/2013 (ΦΕΚ Α΄ 29), ν.4315/2014 (ΦΕΚ Α΄ 269) και ν. 5037/2023 (ΦΕΚ Α’ 78). - Ν.3852/2010 (ΦΕΚ Α’ 87) Πρόγραμμα Καλλικράτης - Π.Δ. 139/2010 (ΦΕΚ Α’ 232) Οργανισμός της Αποκεντρωμένης Διοίκησης Πελοποννήσου, Δυτικής Ελλάδας και Ιονίου -Απόφαση Οικ.706/2010 (ΦΕΚ 1383/Β΄/02-09-2010 και ΦΕΚ 1572/Β΄/28-09-2010) περί καθορισμού των Λεκανών Απορροής Ποταμών της χώρας και ορισμού των αρμοδίων τότε κρατικών Περιφερειών και όπως αυτή ισχύει μετά τον ν.3852/2010 και την έγκριση των εκάστοτε Σχεδίων Διαχείρισης Λεκανών Απορροής Ποταμών των 14 Υδατικών Διαμερισμάτων της χώρας.
Στοιχεία Επικοινωνίας	
Ταχυδρομική διεύθυνση	Αλυκές Ποταμού
Ταχ. Κωδικός	49 100
Πόλη	Κέρκυρα
Χώρα	Ελλάδα
Ιστοσελίδα	http://www.apd-depin.gov.gr
Σημεία Επαφής	Τηλ: 2661 361639 e-mail: lagadas@1745.syzefxis.gov.gr

Επιπλέον σε θέματα εφαρμογής της Οδηγίας 2000/60/ΕΚ εμπλέκονται σε Περιφερειακό Επίπεδο οι ΟΤΑ Α’ και Β’ Βαθμού.

3.4.2 Κύριες αρμοδιότητες

Σύμφωνα με τη "Νέα Αρχιτεκτονική της Αυτοδιοίκησης και της Αποκεντρωμένης Διοίκησης – Πρόγραμμα Καλλικράτης" ν.3852/2010 (ΦΕΚ Α’ 87), οι εκ του ν.3199/2003 (ΦΕΚ Α΄ 280), όπως αυτός τροποποιήθηκε με τον ν.5037/2023 (ΦΕΚ Α 58), περί προστασίας και διαχείρισης των Υδατικών πόρων προβλεπόμενες αρμοδιότητες επιμερίζονται μεταξύ της Κρατικής Διοίκησης και των αιρετών Περιφερειών.

Η Κρατική Διοίκηση επιφορτίζεται με την ευθύνη χάραξης της στρατηγικής προστασίας και διαχείρισης και οι αιρετές περιφέρειες κυρίως με την υλοποίηση του στρατηγικού σχεδιασμού. Πιο συγκεκριμένα, η αρμοδιότητα για τον καθορισμό των μέτρων για την προστασία των υδάτων ασκείται από την Αποκεντρωμένη Διοίκηση ενώ ο έλεγχος τήρησης αυτών, όπως και ο έλεγχος της διαχείρισης υπόγειων και επιφανειακών αρδευτικών υδάτων, ο έλεγχος της εκτέλεσης εργασιών για την ανεύρεση υπόγειων υδάτων και εκτέλεσης έργων αξιοποίησης υδάτινων πόρων, ο έλεγχος των σημειακών και διάχυτων εκπομπών ρύπων στα ύδατα ασκείται από την Περιφέρεια και τους Δήμους.

Στο σχήμα που ακολουθεί απεικονίζονται διαγραμματικά οι αρμόδιες αρχές σε εθνικό, περιφερειακό και τοπικό επίπεδο.

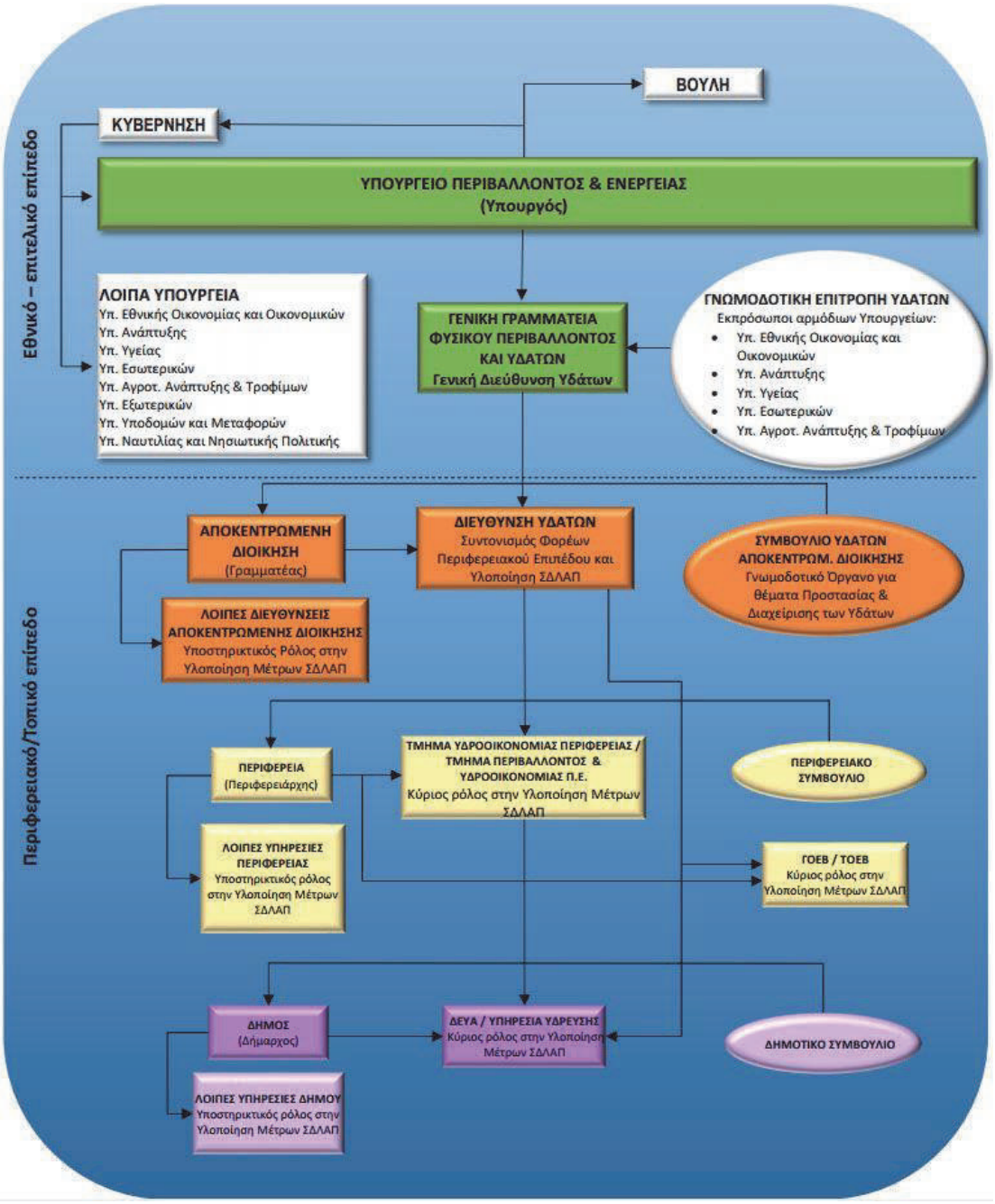

Σχήμα 3.4-1: Απεικόνιση αρμόδιων αρχών για την προστασία των υδάτων σε εθνικό, περιφερειακό και τοπικό επίπεδο

Στον παρακάτω Πίνακα δίδεται μια εποπτική εικόνα της φύσης του ρόλου που διαδραματίζει κάθε αρμόδια αρχή ανά θεματικό αντικείμενο στο πλαίσιο της διαχείρισης και προστασίας των υδάτων.

Πίνακας 3.4-3: Ρόλος αρμόδιων αρχών για τη διαχείριση και προστασία των Υδάτων

• Αρμόδια Αρχή	Κύριοι Ρόλοι												
	Ανάλυση πιέσεων και επιπτώσεων	Οικονομική ανάλυση	Παρακολούθηση επιφανειακών υδάτων	Παρακολούθηση υπόγειων υδάτων	Αξιολόγηση κατάστασης επιφανειακών υδάτων	Αξιολόγηση κατάστασης υπόγειων υδάτων	Κατάρτιση ΣΔΛΑΠ	Κατάρτιση ΠΜ	Εφαρμογή μέτρων	Συμμετοχή του κοινού	Επιβολή κανονισμών	Συντονισμός εφαρμογής	Υποβολή στοιχείων στην Ευρωπαϊκή Επιτροπή
Γενική Διεύθυνση Υδάτων του Υπ. Περιβάλλοντος & Ενέργειας	Β	Β	Β	Β	Β	Β	Β	Β	Β	Β	Β	Β	Β
Διεύθυνση Υδάτων Αποκεντρωμένης Διοίκησης	Β	Β	Σ	Σ	Σ	Σ	Β	Β	Β	Β	Β	Β	-
Υπ. Εξωτερικών	-	-	-	-	-	-	-	-	-	-	Β	-	-
Υπ. Αγροτικής Ανάπτυξης και Τροφίμων	-	-	-	-	-	-	-	-	Β	-	Σ	-	-
Υπ. Υποδομών και Μεταφορών	-	-	-	-	-	-	-	-	Β	-	Σ	-	-
Υπ. Ανάπτυξης	-	-	-	-	-	-	-	-	Σ	-	Β	-	-
Υπ. Εθνικής Οικονομίας και Οικονομικών	-	-	-	-	-	-	-	-	Σ	-	Β	-	-
Υπ. Υγείας	-	-	-	-	-	-	-	-	Β	-	Σ	-	-
Υπ. Ναυτιλίας και Νησιωτικής Πολιτικής	-	-	-	-	-	-	-	-	-	-	Β	-	-
Υπ. Εσωτερικών	-	-	-	-	-	-	-	-	Σ	-	Β	-	-
Δήμοι του ΥΔ	-	-	-	-	-	-	-	-	Β	-	Σ	-	-
Περιφέρειες του ΥΔ	-	-	-	-	-	-	-	-	Β	-	Σ	-	-

Β	*Βασικός Ρόλος*
Σ	*Συμπληρωματικός Ρόλος*
-	*Κανένας ρόλος*

Συναρμοδιότητες

Σύμφωνα με την υπ’ αριθμ. οικ. 706/16.07.2010 Απόφαση (ΦΕΚ Β΄1383/02.09.2010), της πρώην Εθνικής Επιτροπής Υδάτων, και ειδικότερα στο Παράρτημα ΙΙ αυτής, όπως αυτή διορθώθηκε με το ΦΕΚ Β΄1572/28.09.2010 και ισχύει, ορίστηκαν οι αρμόδιες, τότε κρατικές, Περιφέρειες ανά Λεκάνη Απορροής Ποταμού σε κάθε Υδατικό Διαμέρισμα της χώρας. Έτσι για τις ΛΑΠ του ΥΔ Ηπείρου και σύμφωνα με τις διατάξεις του ν.3852/2010 αρμόδια για όλες τις ΛΑΠ ορίστηκε η Α.Δ. Ηπείρου-Δυτικής Μακεδονίας, εκτός από τη ΛΑΠ Κέρκυρας-Παξών όπου αρμόδια είναι η Α.Δ. Πελοποννήσου, Δυτ. Ελλάδας & Ιονίου, όπως παρουσιάζεται και στον Χάρτη 7 που ακολουθεί.

Στον ακόλουθο πίνακα παρουσιάζεται επικαιροποιημένο απόσπασμα του Παραρτήματος ΙΙ της πιο πάνω Απόφασης της Εθνικής Επιτροπής Υδάτων, σύμφωνα με τον ν.3852/2010 καθώς και με το πρώτο ΣΔΛΑΠ του Υδατικού Διαμερίσματος Ηπείρου.

Πίνακας 3.4-4: Λεκάνες Απορροής Ποταμών και Αρμόδια Αποκεντρωμένη Διοίκηση

Κωδικός ΛΑΠ	Ονομασία ΛΑΠ	Περιφέρειες που εκτείνονται γεωγραφικά εντός των ορίων των Λεκανών Απορροής Ποταμού	Αρμόδια Αποκεντρωμένη Διοίκηση (σύμφωνα με ΦΕΚ Β’ 1383, 1572/2010 και ν.3852/2010)	Παρατηρήσεις
EL0511	Αώου	Ηπείρου, Δυτ. Μακεδονίας, Θεσσαλίας	Ηπείρου – Δυτ. Μακεδονίας	-
EL0512	Καλαμά	Ηπείρου	Ηπείρου – Δυτ. Μακεδονίας	-
EL0513	Αχέροντα	Ηπείρου	Ηπείρου – Δυτ. Μακεδονίας	-
EL0514	Αράχθου	Ηπείρου, Δυτ. Ελλάδας	Ηπείρου – Δυτ. Μακεδονίας	-
EL0534	Κέρκυρας-Παξών	Ιονίων Νήσων	Πελοποννήσου, Δυτ. Ελλάδας & Ιονίου	-
EL0546	Λούρου	Ηπείρου	Ηπείρου – Δυτ. Μακεδονίας	-

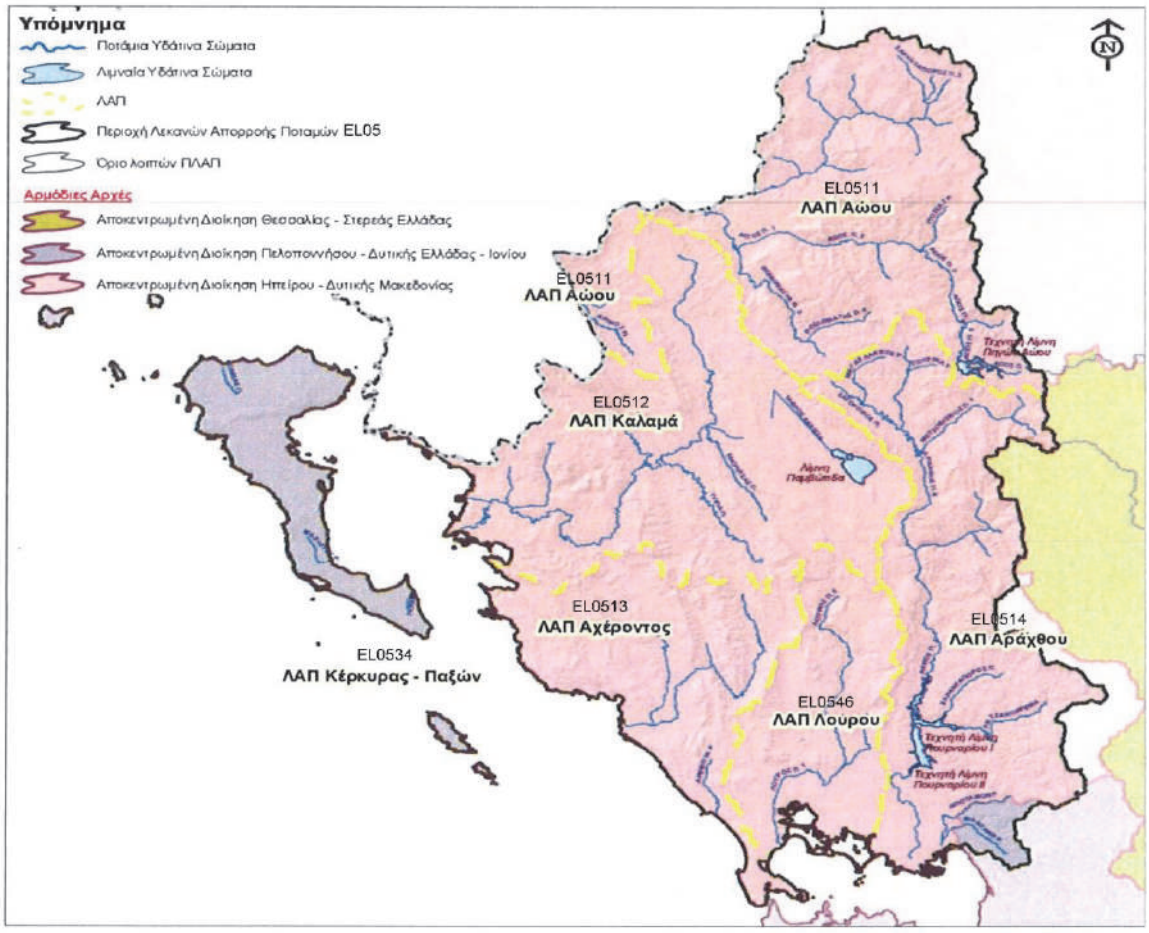

Χάρτης 3.4-1: Διοικητική διαίρεση Αρμόδιας Αρχής

4 ΚΑΘΟΡΙΣΜΟΣ ΥΔΑΤΙΚΩΝ ΣΥΣΤΗΜΑΤΩΝ

4.1 Συστήματα επιφανειακών υδάτων – τυπολογία

Σύμφωνα με την Οδηγία 2000/60/ΕΚ (Άρθρο 2, παρ. 1) ο χαρακτηρισμός και καθορισμός των επιφανειακών υδάτων στοχεύει αρχικά στην αναγνώριση των επιφανειακών υδατικών συστημάτων και την κατάταξή τους σε 4 κατηγορίες:

- **Ποταμοί:** Συστήματα εσωτερικών υδάτων τα οποία ρέουν, κατά το πλείστον στην επιφάνεια του εδάφους αλλά το οποίο μπορεί για ένα μέρος της διαδρομής του να ρέει υπογείως.
- **Λίμνες:** Συστήματα στάσιμων εσωτερικών υδάτων
- **Μεταβατικά ύδατα:** Συστήματα επιφανειακών υδάτων πλησίον του στομίου ποταμών τα οποία είναι εν μέρει αλμυρά λόγω της γειτνίασής τους με παράκτια ύδατα αλλά τα οποία μπορεί να επηρεάζονται ουσιαστικά από ρεύματα γλυκού νερού.
- **Παράκτια:** τα επιφανειακά ύδατα που βρίσκονται στην πλευρά της ξηράς μίας γραμμής της οποίας βρίσκεται σε απόσταση ενός ναυτικού μιλίου προς τη θάλασσα από το πλησιέστερο σημείο της γραμμής βάσης από την οποία μετράται το εύρος των χωρικών υδάτων και τα οποία κατά περίπτωση εκτείνονται μέχρι του απώτερου ορίου των μεταβατικών υδάτων.

Ο καθορισμός των παραπάνω κατηγοριών χρησιμεύει ως πλαίσιο για την περαιτέρω διάκριση υδατικών συστημάτων και για το λόγο αυτό θα πρέπει να ακολουθούνται οι ακόλουθοι γενικοί περιορισμοί:

- Να αναγνωριστούν τα σημαντικά συστήματα υδάτων και να προσδιοριστούν τα εξωτερικά όρια τους. Με αυτόν τον τρόπο επιτυγχάνεται ταυτόχρονα και η διάκριση των μικρών υδατικών συστημάτων (small water bodies).
- Να αναγνωριστούν τα όρια μεταξύ των διαφορετικών κατηγοριών των τύπων υδατικών συστημάτων.

Το Σύστημα Επιφανειακών Υδάτων, σύμφωνα με την Οδηγία 2000/60/ΕΚ (Άρθρο 2, παρ. 1 Οδηγίας), ορίζεται ως: «διακεκριμένο και σημαντικό στοιχείο επιφανειακών υδάτων, όπως π.χ. μια λίμνη, ένας ταμιευτήρας, ένα ρεύμα, ένας ποταμός ή μια διώρυγα, ένα τμήμα ρεύματος, ποταμού ή διώρυγας, μεταβατικά ύδατα ή ένα τμήμα παράκτιων υδάτων».

Επιπλέον των παραπάνω, σύμφωνα με την Οδηγία 2000/60/ΕΚ (Παράρτημα ΙΙ, παρ. 1.1), η κατηγοριοποίηση των συστημάτων επιφανειακών υδάτων περιλαμβάνει, εκτός των κατηγοριών - ποταμοί, λίμνες, μεταβατικά ύδατα ή παράκτια ύδατα, και την διάκριση ως προς το βαθμό επέμβασης των ανθρώπων σε αυτά, σε:

1. Φυσικά υδατικά συστήματα.
2. Τεχνητά υδατικά συστήματα (ΤΥΣ): «ένα σύστημα επιφανειακών υδάτων που δημιουργείται με δραστηριότητα του ανθρώπου» (Ορισμός σύμφωνα με Άρθρο 2, παρ. 8 Οδηγίας).
3. Ιδιαιτέρως τροποποιημένα υδατικά συστήματα (ΙΤΥΣ): «ένα σύστημα επιφανειακών υδάτων του οποίου ο χαρακτήρας έχει μεταβληθεί ουσιαστικά λόγω φυσικών αλλοιώσεων από τις δραστηριότητες του ανθρώπου και το οποίο ορίζεται από το κράτος μέλος» (Ορισμός σύμφωνα με Άρθρο 2, παρ. 9 Οδηγίας). Για παράδειγμα τα υδατικά συστήματα μπορούν να χαρακτηρισθούν ως ιδιαίτερα τροποποιημένα λόγω διευθετήσεων για τη ναυσιπλοΐα, της δημιουργίας φραγμάτων για την αποθήκευση ή συλλογή υδάτων και της δημιουργίας φραγμάτων και τάφρων για προστασία από τις πλημμύρες.

Όσον αφορά τα Ιδιαιτέρως Τροποποιημένα και Τεχνητά Υδατικά Συστήματα (ΙΤΥΣ και ΤΥΣ), στα πλαίσια της 2^{ης} Αναθεώρησης των ΣΔΛΑΠ, πραγματοποιήθηκε η αξιολόγηση του συνόλου των ΕΥΣ της χώρας ως προς τις υδρομορφολογικές τους αλλοιώσεις και στην συνέχεια εφαρμόστηκε η κοινή σε επίπεδο χώρας μεθοδολογία διάκρισης των ΙΤΥΣ και ΤΥΣ που περιγράφεται στο Κείμενο

Κατευθύνσεων «Μεθοδολογία Προσδιορισμού και Κριτήρια Αξιολόγησης Υδρομορφολογικών Αλλοιώσεων» (ΓΔΥ, 2016).

Η σημαντικότητα ενός στοιχείου επιφανειακών υδάτων αφορά κυρίως στο μέγεθός του. Η Οδηγία ισχύει για το σύνολο των επιφανειακών υδάτων, χωρίς να προσδιορίζεται κάποιο ελάχιστο μέγεθος για αυτά. Ωστόσο, τα επιφανειακά ύδατα περιλαμβάνουν έναν μεγάλο αριθμό πολύ μικρών στοιχείων και το διοικητικό φορτίο για την διαχείρισή τους, προκειμένου να επιτύχουν τους στόχους της Οδηγίας, μπορεί να αποδειχθεί τεράστιο έτσι ώστε να μη καταστεί δυνατή η διαχείρισή του.

Η Οδηγία δεν περιλαμβάνει ένα όριο για πολύ μικρά “υδατικά συστήματα”. Εντούτοις, η Οδηγία (Παράρτημα ΙΙ) καθορίζει δύο συστήματα για τη διάκριση των υδατικών συστημάτων σε τύπους (διαδικασία τυπολογίας), το Σύστημα Α και το Σύστημα Β. Μόνο η τυπολογία με βάση το Σύστημα Α διευκρινίζει τιμές για τους παράγοντες μεγέθους για τους ποταμούς και τις λίμνες. Το μικρότερο εύρος μεγέθους για έναν τύπο ποταμών του Συστήματος Α είναι 10 - 100 km² περιοχή λεκάνης απορροής. Το μικρότερο εύρος μεγέθους για έναν τύπο λιμνών του Συστήματος Α είναι 0,5 – 1 km² επιφανειακή έκταση. Κανένα όριο ή εύρος μεγέθους δεν δίνεται για τα μικρά μεταβατικά και παράκτια ύδατα. Και στα δύο συστήματα Α & Β χρησιμοποιούνται οι ίδιοι υποχρεωτικοί παράγοντες. Η διαφορά μεταξύ τους είναι ότι το Σύστημα Α καθορίζει πώς θα χαρακτηριστούν χωρικά τα υδατικά συστήματα σε συγκεκριμένες κλάσεις υψομέτρου, μεγέθους και βάθους, ενώ το Σύστημα Β επιτρέπει τη χρήση πρόσθετων παραγόντων καθώς και ευέλικτο εύρος κλάσεων των παραγόντων. Σημειώνεται πως εφόσον χρησιμοποιηθεί το Σύστημα Β, θα πρέπει να καλύπτεται ο ίδιος αριθμός των κλάσεων ανά παράγοντα που υπάρχει στο Σύστημα Α, δηλ. η εφαρμογή του συστήματος Β πρέπει να επιτύχει τουλάχιστον το ίδιο επίπεδο διαφοροποίησης με το σύστημα Α.

Λαμβάνοντας υπόψη τα παραπάνω και με βάση το σχετικό Κατευθυντήριο Κείμενο (Guidance Document) για τα υδατικά συστήματα, δίνεται η δυνατότητα σε διαφοροποίησης της παραπάνω προσέγγισης σε περιοχές με πολλά μικρά υδατικά συστήματα, ως εξής:

- Εξετάζεται αν περιλαμβάνονται μικρά στοιχεία επιφανειακών υδάτων ως τμήματα ενός παρακείμενου μεγαλύτερου υδατικού συστήματος της ίδιας κατηγορίας επιφανειακών υδάτων και του ίδιου τύπου, όπου είναι δυνατόν.
- Όπου αυτό δεν είναι δυνατό, ελέγχονται προκαταρκτικά τα μικρά στοιχεία επιφανειακών υδάτων για τον προσδιορισμό τους ως υδατικό σύστημα, σύμφωνα με τη σημασία τους στο πλαίσιο των σκοπών και απαιτήσεων της Οδηγίας, όπως: οικολογική σημασία, επίτευξη των στόχων μιας προστατευόμενης περιοχής, σημαντικές δυσμενείς επιπτώσεις σε άλλα επιφανειακά ύδατα στην περιοχή λεκάνης ποταμού. Στην περίπτωση αυτή, μικρά στοιχεία τα οποία:
    - ανήκουν στην ίδια κατηγορία και τύπο,
    - επηρεάζονται από ίδια κατηγορία και επίπεδο πίεσης και
    - έχουν μια επιρροή σε άλλο καλά οριοθετημένο υδατικό σύστημα,
    - μπορούν να ομαδοποιηθούν για τους σκοπούς αξιολόγησης και αναφοράς.
- Τα μικρά στοιχεία επιφανειακών υδάτων που δεν προσδιορίζονται ως επιφανειακά υδατικά συστήματα, προστατεύονται από τις κείμενες διατάξεις περί προστασίας του περιβάλλοντος όπως ισχύουν σήμερα και λαμβάνονται τα απαιτούμενα μέτρα και περιορισμοί, ώστε να επιτευχθούν οι στόχοι της Οδηγίας για τα υδατικά συστήματα στα οποία είναι άμεσα ή έμμεσα συνδεδεμένα.

Σχετικά με τη διακριτότητα ενός συστήματος επιφανειακών υδάτων, στο σχετικό κατευθυντήριο κείμενο αναφέρεται ότι: «Για να είναι ένα υδατικό επιφανειακό σύστημα διακεκριμένο στοιχείο επιφανειακών υδάτων, δεν πρέπει να επικαλύπτονται το ένα με τον άλλο ή να αποτελούνται από στοιχεία επιφανειακών υδάτων που δεν είναι παρακείμενα».

Στο πλαίσιο της 2ης Αναθεώρησης του Σχεδίου Διαχείρισης Λεκανών Απορροής Ποταμών του ΥΔ Ηπείρου (EL05), έγινε επαναπροσδιορισμός, όπου κρίθηκε απαραίτητο, των υδατικών συστημάτων.

Ειδικότερα, στο πλαίσιο της 2ης Αναθεώρησης, στο ΥΔ Ηπείρου (EL05) προσδιορίσθηκαν συνολικά **107 επιφανειακά υδατικά συστήματα** (εκ των οποίων αναγνωρίζονται 11 ΙΤΥΣ και 3 ΤΥΣ), η κατανομή των οποίων στο ΥΔ αλλά και ανά ΛΑΠ παρουσιάζεται στον ακόλουθο Πίνακα.

Πίνακας 4.1-1: Αριθμός Επιφανειακών Υδατικών Συστημάτων στο ΥΔ Ηπείρου (EL05) ανά ΛΑΠ (2η Αναθεώρηση ΣΔΛΑΠ)

ΤΥΠΟΣ ΥΣ	ΛΑΠ ΥΔ						
	ΛΑΠ Αώου (EL0511)	ΛΑΠ Καλαμά (EL0512)	ΛΑΠ Αχέροντος (EL0513)	ΛΑΠ Αράχθου (EL0514)	ΛΑΠ Κέρκυρας – Παξών (EL0534)	ΛΑΠ Λούρου (EL0546)	ΣΥΝΟΛΟ ΥΔ
Ποτάμια ΥΣ	22	19	6	26	4	6	83
Ποτάμια ΙΤΥΣ Λιμναίου Χαρακτήρα (Ταμιευτήρες)	1	-	-	2	-	-	3
Λιμναία ΥΣ	-	1	-	-	-	-	1
Μεταβατικά ΥΣ	-	1	1	1	3	1	7
Παράκτια ΥΣ	-	3	4	-	6	-	13
Σύνολο ΥΣ	**23**	**24**	**11**	**29**	**13**	**7**	**107**

Σημειώνεται ότι σε σχέση με την 1η αναθεώρηση του ΣΔΛΑΠ , υπάρχουν αλλαγές στα ακόλουθα:

- Ο αριθμός των ποτάμιων ΥΣ αυξήθηκε κατά 1, καθώς προστέθηκε ένα νέο ποτάμιο ΥΣ το ΚΕΡΚΥΡΑΣ Π. που ανήκει στην ΛΑΠ Κέρκυρας – Παξών (EL0534).
- Ο αριθμό των ποτάμιων ΙΤΥΣ, αυξήθηκε κατά 2 και συνολικά χαρακτηρίζονται ως Ιδιαιτέρως τροποποιημένα 4 ποτάμια ΥΣ. Πιο συγκεκριμένα αποχαρακτηρίστηκαν ως Ιδιαιτέρως Τροποποιημένων συνολικά 2 ΥΣ: ΚΛΗΜΑΤΙΑΣ Ρ. και ΜΕΤΣΟΒΙΤΙΚΟΣ Π. 1, ενώ παράλληλα χαρακτηρίστηκαν 4 νέα ΥΣ ως Ιδιαιτέρως Τροποποιήμενα: ΘΥΑΜΙΣ Π. ΚΑΛΑΜΑΣ 1, ΘΥΑΜΙΣ Π. ΚΑΛΑΜΑΣ 2, ΘΥΑΜΙΣ Π. ΚΑΛΑΜΑΣ 3 και ΑΡΑΧΘΟΣ Π. 2
- Χαρακτηρίστηκε ένα μεταβατικό ΥΣ, η Λιμνοθάλασσα Χαλικιοπούλου, ως Ιδιαιτέρως Τροποποιημένο

Στον Χάρτη που ακολουθεί παρουσιάζονται όλα τα ΥΣ του υδατικού διαμερίσματος, ενώ το σύνολο των επιφανειακών υδατικών συστημάτων παρουσιάζεται στις ακόλουθες ενότητες.

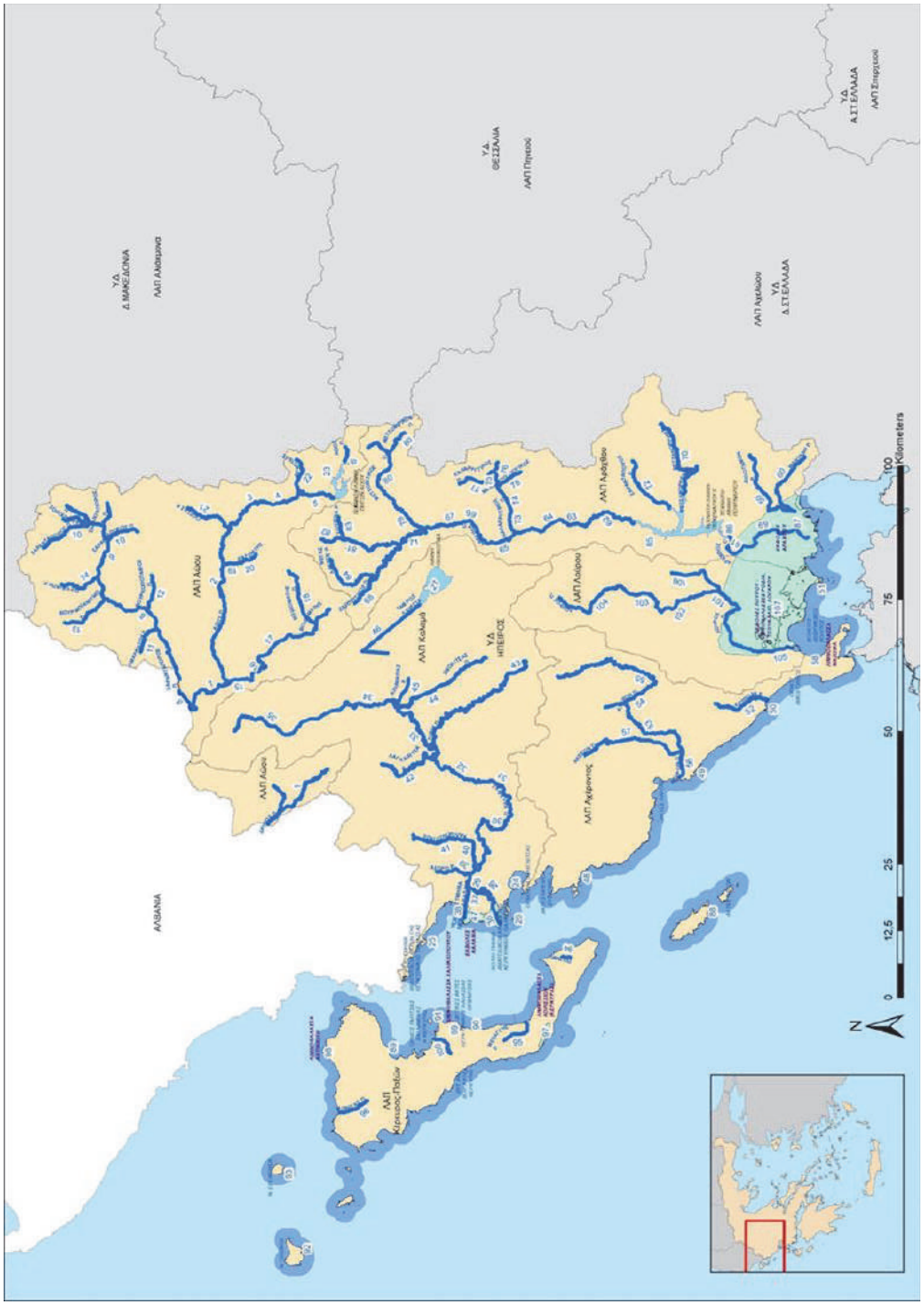

Χάρτης 4.1-1. Χάρτης επιφανειακών ΥΣ ΥΔ Ηπείρου (ΥΔ 05)

Υπόμνημα Χάρτη 4.1-1:

ΑΡΙΘ. Υ.Σ. ΣΕ ΧΑΡΤΗ	ΚΩΔΙΚΟΣ Υ.Σ.	ΟΝΟΜΑ Υ.Σ.	ΑΡΙΘ. Υ.Σ. ΣΕ ΧΑΡΤΗ	ΚΩΔΙΚΟΣ Υ.Σ.	ΟΝΟΜΑ Υ.Σ.	ΑΡΙΘ. Υ.Σ. ΣΕ ΧΑΡΤΗ	ΚΩΔΙΚΟΣ Υ.Σ.	ΟΝΟΜΑ Υ.Σ.	ΑΡΙΘ. Υ.Σ. ΣΕ ΧΑΡΤΗ	ΚΩΔΙΚΟΣ Υ.Σ.	ΟΝΟΜΑ Υ.Σ.
1	EL0511R0A0101022N	ΔΡΙΝΟΣ Π.	28	EL0512R000200024H	ΘΥΑΜΙΣ Π. ΚΑΛΑΜΑΣ 2	55	EL0513R000200047N	ΑΧΕΡΩΝ Π. (ΜΑΥΡΟΠΟΤΑΜΟΣ) 4	82	EL0514R000210071N	ΑΡΑΧΘΟΣ Π. 11
2	EL0511R0A0200013N	ΑΩΟΣ Π. 2	29	EL0512R000200027H	ΘΥΑΜΙΣ Π. ΚΑΛΑΜΑΣ 3	56	EL0513R000201043N	ΑΧΕΡΩΝ Π. (ΜΑΥΡΟΠΟΤΑΜΟΣ) 1	83	EL0514R000210170N	ΣΟΥΡΙΚΑ Ρ.
3	EL0511R0A0200016N	ΑΩΟΣ Π. 3	30	EL0512R000200029N	ΘΥΑΜΙΣ Π. ΚΑΛΑΜΑΣ 4	57	EL0513R000202044N	ΑΧΕΡΩΝ Π. (ΜΑΥΡΟΠΟΤΑΜΟΣ) - ΠΑΡΑΠΟΤΑΜΟΣ ΚΩΚΤΟΣ (ΒΟΥΒΟΣ)	84	EL0514R000212073N	ΜΕΓΑΣ ΛΑΚΚΟΣ Ρ.
4	EL0511R0A0200018N	ΑΩΟΣ Π. 4	31	EL0512R000200032N	ΘΥΑΜΙΣ Π. ΚΑΛΑΜΑΣ 5	58	EL0513T0004N	Λιμνοθάλασσα Μάζωμα	85	EL0514RL00200003H	ΤΕΧΝΗΤΗ ΛΙΜΝΗ ΠΟΥΡΝΑΡΙΟΥ
5	EL0511R0A0200020N	ΑΩΟΣ Π. 5	32	EL0512R000200033N	ΘΥΑΜΙΣ Π. ΚΑΛΑΜΑΣ 6	59	EL0514R000100048N	ΔΙΠΟΤΑΜΟΝ Ρ.	86	EL0514RL00200002H	ΤΕΧΝΗΤΗ ΛΙΜΝΗ ΠΟΥΡΝΑΡΙΟΥ ΙΙ
6	EL0511R0A0200021N	ΑΩΟΣ Π. 6	33	EL0512R000200034N	ΘΥΑΜΙΣ Π. ΚΑΛΑΜΑΣ 7	60	EL0514R000102049N	ΜΑΝΤΑΝΗ Ρ.	87	EL0514T0002N	Εκβολές Αράχθου
7	EL0511R0A0201001N	ΑΩΟΣ Π. 1	34	EL0512R000200040N	ΘΥΑΜΙΣ Π. ΚΑΛΑΜΑΣ 8	61	EL0514R000200051H	ΑΡΑΧΘΟΣ Π. 2	88	EL0534C0008N	Ακτές Παξών
8	EL0511R0A0202002N	ΣΑΡΑΝΤΑΠΟΡΟΣ Π. 1	35	EL0512R000200041N	ΘΥΑΜΙΣ Π. ΚΑΛΑΜΑΣ 9	62	EL0514R000200054N	ΑΡΑΧΘΟΣ Π. 3	89	EL0534C0009N	Δυτ. και Βορ. Ακτές Κέρκυρας
9	EL0511R0A0202007N	ΣΑΡΑΝΤΑΠΟΡΟΣ Π. 2	36	EL0512R000201023H	ΘΥΑΜΙΣ Π. ΚΑΛΑΜΑΣ 1	63	EL0514R000200055N	ΑΡΑΧΘΟΣ Π. 4	90	EL0534C0010N	Δυτικές Ακτές Κερκυραϊκής Θάλασσας - Μπενίτσες
10	EL0511R0A0202008N	ΣΑΡΑΝΤΑΠΟΡΟΣ Π. 3	37	EL0512R000202025A	ΤΕΧΝΗΤΟ ΤΜΗΜΑ ΕΚΒΟΛΗΣ ΚΑΛΑΜΑ 2	64	EL0514R000200056N	ΑΡΑΧΘΟΣ Π. 5	91	EL0534C0011H	Όρμος Γαρίτσας και Λιμένας Κερκύρας
11	EL0511R0A0202103N	ΣΑΡΑΝΤΑΠΟΡΟΣ Π. - ΠΑΡΑΠΟΤΑΜΟΣ ΑΜΑΡΑΝΤΟΥ Ρ.	38	EL0512R000202026A	ΤΕΧΝΗΤΟ ΤΜΗΜΑ ΕΚΒΟΛΗΣ ΚΑΛΑΜΑ 1	65	EL0514R000200063N	ΑΡΑΧΘΟΣ Π. 6	92	EL0534C0012N	Ν. Οθωνοί
12	EL0511R0A0202204N	ΒΟΥΡΚΟΠΟΤΑΜΟΣ Π.	39	EL0512R000204028N	ΘΥΑΜΙΣ Π. ΚΑΛΑΜΑΣ - ΠΑΡΑΠΟΤΑΜΟΣ ΑΣΠΡΟ Ρ.	66	EL0514R000200064N	ΑΡΑΧΘΟΣ Π. 7	93	EL0534C0013N	Ν. Ερεικούσα

ΑΡΙΘ. Υ.Σ. ΣΕ ΧΑΡΤΗ	ΚΩΔΙΚΟΣ Υ.Σ.	ΟΝΟΜΑ Υ.Σ.	ΑΡΙΘ. Υ.Σ. ΣΕ ΧΑΡΤΗ	ΚΩΔΙΚΟΣ Υ.Σ.	ΟΝΟΜΑ Υ.Σ.	ΑΡΙΘ. Υ.Σ. ΣΕ ΧΑΡΤΗ	ΚΩΔΙΚΟΣ Υ.Σ.	ΟΝΟΜΑ Υ.Σ.	ΑΡΙΘ. Υ.Σ. ΣΕ ΧΑΡΤΗ	ΚΩΔΙΚΟΣ Υ.Σ.	ΟΝΟΜΑ Υ.Σ.
13	EL0511R0A0202305N	ΒΟΥΡΜΠΙΑΝΙΤΙΚΟ Ρ.	40	EL0512R000206030N	ΘΥΑΜΙΣ Π. ΚΑΛΑΜΑΣ - ΠΑΡΑΠΟΤΑΜΟΣ ΚΑΛΠΑΚΙΩΤΙΚΟΣ 1	67	EL0514R000200065N	ΑΡΑΧΘΟΣ Π. 8	94	EL0534R000101074N	ΠΟΤΑΜΙ
14	EL0511R0A0202406N	ΠΙΣΤΙΛΙΑΠΗ Ρ.	41	EL0512R000206031N	ΘΥΑΜΙΣ Π. ΚΑΛΑΜΑΣ - ΠΑΡΑΠΟΤΑΜΟΣ ΚΑΛΠΑΚΙΩΤΙΚΟΣ 2	68	EL0514R000200072N	ΖΑΓΟΡΙΤΙΚΟΣ Π.	95	EL0534R000301075N	ΜΕΣΑΓΓΗΣ Ρ.
15	EL0511R0A0204009N	ΒΟΙΔΟΜΑΤΗΣ Π. 1	42	EL0512R000208035N	ΘΥΑΜΙΣ Π. ΚΑΛΑΜΑΣ - ΠΑΡΑΠΟΤΑΜΟΣ ΛΑΓΚΑΒΙΤΣΑ Ρ.	69	EL0514R000201050N	ΑΡΑΧΘΟΣ Π. 1	96	EL0534R000501076N	ΦΟΝΙΣΑΣ Π.
16	EL0511R0A0204010N	ΒΟΙΔΟΜΑΤΗΣ Π. 2	43	EL0512R000210036N	ΤΥΡΙΑ Π.	70	EL0514R000202052N	ΡΕΤΣΑΝΟΡΡΕΜΑ	97	EL0534T0005N	Λιμνοθάλασσα Κορισσίων (Κέρκυρας)
17	EL0511R0A0204011N	ΒΟΙΔΟΜΑΤΗΣ Π. 3	44	EL0512R000212037N	ΣΜΟΛΙΤΣΑΣ Π.	71	EL0514R000203068N	ΑΡΑΧΘΟΣ Π. 9	98	EL0534T0006N	Λιμνοθάλασσα Αντινιώτη
18	EL0511R0A0204012N	ΒΟΙΔΟΜΑΤΗΣ Π. 4	45	EL0512R000212138N	ΚΛΗΜΑΤΙΑΣ Ρ.	72	EL0514R000204053N	ΣΑΡΑΝΤΑΠΟΡΟΣ Π.	99	EL0534T0007H	Λιμνοθάλασσα Χαλικιόπουλου
19	EL0511R0A0206014N	ΑΩΟΣ Π. - ΠΑΡΑΠΟΤΑΜΟΣ ΡΑΣΕΝΙΤΗΣ 1	46	EL0512R000212139A	ΤΑΦΡΟΣ ΛΑΨΙΣΤΑ	73	EL0514R000206057N	ΚΑΛΑΡΡΙΤΙΚΟΣ Π. 1	100	EL0534R000701083N	ΚΕΡΚΥΡΑΣ Π.
20	EL0511R0A0206015N	ΑΩΟΣ Π. - ΠΑΡΑΠΟΤΑΜΟΣ ΡΑΣΕΝΙΤΗΣ 2	47	EL0512T0001N	Εκβολές Καλαμά	74	EL0514R000206058N	ΚΑΛΑΡΡΙΤΙΚΟΣ Π. 2	101	EL0546R000200078N	ΛΟΥΡΟΣ Π. 2
21	EL0511R0A0208017N	ΓΙΟΤΣΑΣ Ρ.	48	EL0513C0004N	Ακτές Ηπείρου στο Ιόνιο	75	EL0514R000206060N	ΚΑΛΑΡΡΙΤΙΚΟΣ Π. 3	102	EL0546R000200080N	ΛΟΥΡΟΣ Π. 3
22	EL0511R0A0210019N	ΑΩΟΣ Π. - ΠΑΡΑΠΟΤΑΜΟΣ ΑΡΚΟΥΔΑΣ	49	EL0513C0005N	Ακτές Πάργας	76	EL0514R000206061N	ΚΑΛΑΡΡΙΤΙΚΟΣ Π. 4	103	EL0546R000200081N	ΛΟΥΡΟΣ Π. 4
23	EL0511RLA0200001H	ΤΕΧΝΗΤΗ ΛΙΜΝΗ ΠΗΓΩΝ ΑΩΟΥ	50	EL0513C0006N	Όρμος Νικοπόλεως	77	EL0514R000206062N	ΚΑΛΑΡΡΙΤΙΚΟΣ Π. 5	104	EL0546R000200082N	ΛΟΥΡΟΣ Π. 5

ΑΡΙΘ. Υ.Σ. ΣΕ ΧΑΡΤΗ	ΚΩΔΙΚΟΣ Υ.Σ.	ΟΝΟΜΑ Υ.Σ.	ΑΡΙΘ. Υ.Σ. ΣΕ ΧΑΡΤΗ	ΚΩΔΙΚΟΣ Υ.Σ.	ΟΝΟΜΑ Υ.Σ.	ΑΡΙΘ. Υ.Σ. ΣΕ ΧΑΡΤΗ	ΚΩΔΙΚΟΣ Υ.Σ.	ΟΝΟΜΑ Υ.Σ.	ΑΡΙΘ. Υ.Σ. ΣΕ ΧΑΡΤΗ	ΚΩΔΙΚΟΣ Υ.Σ.	ΟΝΟΜΑ Υ.Σ.
24	EL0512C0003H	Όρμος Ηγουμενίτσας	**51**	EL0513C0007N	Βόρειος Αμβρακικός κόλπος	**78**	EL0514R000206159N	ΚΑΛΑΡΡΙΤΙΚΟΣ Π. - ΠΑΡΑΠΟΤΑΜΟΣ ΜΕΛΙΣΣΟΥΡΓΙΩΤΙΚΟΣ	**105**	EL0546R000201077N	ΛΟΥΡΟΣ Π. 1
25	EL0512C0A01N	Βόρειο Τμήμα Ανατολικών Ακτών της Κερκυραϊκής Θάλασσας	**52**	EL0513R000101042N	ΑΡΕΘΟΥΑ Ρ.	**79**	EL0514R000208066N	ΜΕΤΣΟΒΙΤΙΚΟΣ Π. 1	**106**	EL0546R000202079N	ΛΟΥΡΟΣ Π. - ΠΑΡΑΠΟΤΑΜΟΣ
26	EL0512C0A02N	Νότιο Τμήμα Ανατολικών Ακτών της Κερκυραϊκής Θάλασσας	**53**	EL0513R000200045N	ΑΧΕΡΩΝ Π. (ΜΑΥΡΟΠΟΤΑΜΟΣ) 2	**80**	EL0514R000208067N	ΜΕΤΣΟΒΙΤΙΚΟΣ Π. 2	**107**	EL0546T0003N	Εκβολές Λούρου - Λιμνοθάλασσες Ροδιά, Τσουκαλιό, Λογαρού
27	EL0512L000000004H	ΛΙΜΝΗ ΠΑΜΒΩΤΙΔΑ	**54**	EL0513R000200046N	ΑΧΕΡΩΝ Π. (ΜΑΥΡΟΠΟΤΑΜΟΣ) 3	**81**	EL0514R000210069N	ΑΡΑΧΘΟΣ Π. 10			

4.1.1 Ποτάμια υδατικά συστήματα

Η Μεσογειακή Γεωγραφική Ομάδα Διαβαθμονόμησης (Mediterranean Intercalibration Group), στην οποία ανήκει η Ελλάδα, καθόρισε αρχικά, σύμφωνα με την Ευρωπαϊκή Απόφαση 2008/915/ΕΚ, 5 τύπους για τα ποτάμια (βλ. ακόλουθο πίνακα) ενώ πρόσθεσε και το «καθεστώς ροής ποταμού» σαν μία ιδιαίτερης σημασίας παράμετρο για τη Μεσόγειο. Στη συνέχεια, λόγω των προβλημάτων των Κρατών Μελών της Μεσογείου να εντάξουν τους ποταμούς τους στους παραπάνω τύπους, οι περιγραφές που κατηγοριοποιούν τους τύπους τους μειώθηκαν. Έτσι, σύμφωνα με την Ευρωπαϊκή Απόφαση 2013/480/ΕΚ, η οποία καταργεί την Απόφαση 2008/915/ΕΚ, οι περιγραφές που παρέμειναν είναι: η Λεκάνη Απορροής (με λιγότερες κλάσεις μεγέθους), η γεωλογία και το καθεστώς ροής. Για την περαιτέρω κάλυψη των κενών και τη βελτίωση της συγκρισιμότητας των αποτελεσμάτων της διαβαθμονόμησης εγκαίρως για τον τρίτο κύκλο σχεδίων διαχείρισης λεκανών απορροής ποταμών (2η αναθεώρηση των ΣΔΛΑΠ), κρίθηκε απαραίτητο να κινηθεί μια τρίτη φάση διαβαθμονόμησης, τα αποτελέσματα της οποίας συμπεριλαμβάνονται στην Ευρωπαϊκή Απόφαση 2018/229/ΕΕ, η οποία με την σειρά της καταργεί την 2013/480/ΕΚ. Το τυπολογικό σχήμα που ακολουθείται για τα Μεσογειακά ποτάμια παρουσιάζεται στον ακόλουθο πίνακα.

Πίνακας 4.1-2: Χαρακτηριστικά Μεσογειακού τύπου ποταμών, σύμφωνα με την Ευρωπαϊκή Απόφαση 2018/229/ΕΕ και την MED GIG

Τύπος	Χαρακτηρισμός Ποταμού	Λεκάνη Απορροής (km^2)	Γεωλογία	Καθεστώς ροής
R-M1	Μικρά μεσογειακά ρέματα	<100	Μικτή (εκτός από πυριτικά)	Έντονα εποχικό
R-M2	Μεσαία μεσογειακά ρέματα	100-1000	Μικτή (εκτός από πυριτικά)	Έντονα εποχικό
R-M3	Μεγάλα μεσογειακά ρέματα	1000-10000	Μικτή (εκτός από πυριτικά)	Έντονα εποχικό
R-M4	Ορεινά μεσογειακά ρέματα		Μη πυριτικό υπόβαθρο	Έντονα εποχικό
R-M5	Εποχικά ρέματα		-	Περιοδικό

Σε εθνικό επίπεδο τα χαρακτηριστικά Μεσογειακού τύπου ποταμών, όπως παρουσιάζονται στον ανωτέρω πίνακα, παρέμειναν ίδια όπως και στην 1η αναθεώρηση των ΣΔΛΑΠ, συμπεριλαμβανομένου και του τύπου R-L2, ο οποίος αφορά σε ποτάμια ΥΣ με λεκάνη απορροής μεγαλύτερη από 10.000 Km^2. Ο συγκεκριμένος τύπος είναι ιδιαίτερα σπάνιος στην Ελλάδα και αφορά κυρίως στα τελευταία τμήματα διασυνοριακών ποταμών. Προκειμένου να προκύψει η αναγκαία ποσότητα δεδομένων για τη διαβαθμονόμηση του τύπου αυτού, η άσκηση διαβαθμονόμησης έγινε σε πανευρωπαϊκό επίπεδο.

Στο ΥΔ Ηπείρου (EL05) εντοπίζονται 83 ποτάμια ΥΣ (εκ των οποίων 4 αναγνωρίζονται ως ΙΤΥΣ και 3 αναγνωρίζονται ως ΤΥΣ). Η μεθοδολογία προσδιορισμού ΙΤΥΣ και ΤΥΣ είναι διαθέσιμη στη σχετική ιστοσελίδα της Γενικής Διεύθυνσης Υδάτων http://wfdver.ypeka.gr/. Στον παρακάτω πίνακα παρουσιάζονται τα ποτάμια ΥΣ που έχουν προσδιοριστεί οριστικά ως ΙΤΥΣ και ΤΥΣ.

Πίνακας 4.1-3: Οριστικώς προσδιορισμένα ιδιαιτέρως τροποποιημένα και τεχνητά ποτάμια υδατικά συστήματα ανά ΛΑΠ στο Υδατικό Διαμέρισμα Ηπείρου (EL05)

ΟΝΟΜΑΣΙΑ	ΚΩΔΙΚΟΠΟΙΗΣΗ	ΕΙΔΟΣ ΥΣ	ΕΠΙΦΑΝΕΙΑ – ΜΗΚΟΣ	ΧΑΡΑΚΤΗΡΙΣΜΟΣ[1]
ΛΕΚΑΝΗ ΑΠΟΡΡΟΗΣ ΚΑΛΑΜΑ (EL0512)				
ΘΥΑΜΙΣ Π. ΚΑΛΑΜΑΣ 1	EL0512R000201023H	R	4,99 km	ΙΤΥΣ
ΘΥΑΜΙΣ Π. ΚΑΛΑΜΑΣ 2	EL0512R000200024H	R	12,83 km	ΙΤΥΣ
ΘΥΑΜΙΣ Π. ΚΑΛΑΜΑΣ 3	EL0512R000200027H	R	3,56 km	ΙΤΥΣ
ΤΕΧΝΗΤΟ ΤΜΗΜΑ ΕΚΒΟΛΗΣ ΚΑΛΑΜΑ 2	EL0512R000202025A	R	3,07 km	ΤΥΣ
ΤΕΧΝΗΤΟ ΤΜΗΜΑ ΕΚΒΟΛΗΣ ΚΑΛΑΜΑ 1	EL0512R000202026A	R	2,63 km	ΤΥΣ
ΤΑΦΡΟΣ ΛΑΨΙΣΤΑΣ	EL0512R000212139A	R	19,26 km	ΤΥΣ
ΛΕΚΑΝΗ ΑΠΟΡΡΟΗΣ ΑΡΑΧΘΟΥ (EL0514)				
ΑΡΑΧΘΟΣ Π. 2	EL0514R000200051H	R	6,03 km	ΙΤΥΣ

[1] *ΙΤΥΣ: Ιδιαίτερα τροποποιημένο ΥΣ, ΤΥΣ: Τεχνητό ΥΣ*

Σε σχέση με την 1η αναθεώρηση, στο πλαίσιο της παρούσας αναθεώρησης:

- Ο αριθμός των ποτάμιων ΥΣ αυξήθηκε κατά 1, καθώς προστέθηκε το ΥΣ Κέρκυρας Π., το οποίο ανήκει στην ΛΑΠ Κέρκυρας – Παξών (EL534).
- Ο αριθμό των ποτάμιων ΙΤΥΣ, αυξήθηκε κατά 2 και συνολικά χαρακτηρίζονται ως Ιδιαιτέρως τροποποιημένα 4 ποτάμια ΥΣ. Πιο συγκεκριμένα έχουν χαρακτηριστεί ως ΙΤΥΣ επιπλέον 4 ποτάμια ΥΣ: Θυαμίς Π. Καλαμάς 1 , Θυαμίς Π. Καλαμάς 2, Θυαμίς Π. Καλαμάς 3 και Άραχθος Π. 2, ενώ έχουν αποχαρακτηριστεί από ΙΤΥΣ συνολικά 2 ποτάμια ΥΣ: Κληματιάς Ρ. και Μετσοβίτικος Π. 1.

Στον Πίνακα και στο Χάρτη που ακολουθούν παρουσιάζονται ο τύπος καθώς και αριθμητικά μεγέθη για όλα τα ποτάμια ΥΣ του υδατικού διαμερίσματος, ανά Λεκάνη Απορροής Ποταμού (ΛΑΠ).

Πίνακας 4.1-4: Ποτάμια υδατικά συστήματα ανά ΛΑΠ του ΥΔ Ηπείρου (EL05)

Α/Α	Όνομα ΥΣ	Κωδικός ΥΣ	Κατηγορία [1]	Μηκος (km)	Άμεση Λεκάνη Απορροής (km²)	Αθροιστική Λεκάνη Απορροής (km²)	Μέση Ετήσια Απορροή (hm³)	Τύπος ΥΣ
ΛΑΠ ΑΩΟΥ (EL0511)								
1	ΔΡΙΝΟΣ Π.	EL0511R0A0101022N	ΦΥΣ	27,98	236,98	236,99	195,03	R-M4
2	ΑΩΟΣ Π. 2	EL0511R0A0200013N	ΦΥΣ	23,06	178,46	670,1	623,44	R-M2
3	ΑΩΟΣ Π. 3	EL0511R0A0200016N	ΦΥΣ	13,02	62,25	408,87	415,64	R-M2
4	ΑΩΟΣ Π. 4	EL0511R0A0200018N	ΦΥΣ	11,80	80,55	236,09	269,56	R-M2
5	ΑΩΟΣ Π. 5	EL0511R0A0200020N	ΦΥΣ	10,07	27,78	113,3	136,05	R-M2
6	ΑΩΟΣ Π. 6	EL0511R0A0200021N	ΦΥΣ	4,02	30,05	30,05	25,81	R-M1
7	ΑΩΟΣ Π. 1	EL0511R0A0201001N	ΦΥΣ	22,37	156,55	1.217,77	1078,03	R-M3
8	ΣΑΡΑΝΤΑΠΟΡΟΣ Π. 1	EL0511R0A0202002N	ΦΥΣ	40,40	275,66	886,62	631,92	R-M2
9	ΣΑΡΑΝΤΑΠΟΡΟΣ Π. 2	EL0511R0A0202007N	ΦΥΣ	3,40	29,87	346,23	248,29	R-M2

Α/Α	Όνομα ΥΣ	Κωδικός ΥΣ	Κατηγορία (1)	Μηκος (km)	Άμεση Λεκάνη Απορροής (km²)	Αθροιστική Λεκάνη Απορροής (km²)	Μέση Ετήσια Απορροή (hm³)	Τύπος ΥΣ
10	ΣΑΡΑΝΤΑΠΟΡΟΣ Π. 3	EL0511R0A0202008N	ΦΥΣ	46,16	316,35	316,35	192,39	R-M2
11	ΣΑΡΑΝΤΑΠΟΡΟΣ Π. - ΠΑΡΑΠΟΤΑΜΟΣ ΑΜΑΡΑΝΤΟΥ Ρ.	EL0511R0A0202103N	ΦΥΣ	7,12	39,28	39,23	27,21	R-M1
12	ΒΟΥΡΚΟΠΟΤΑΜΟΣ Π.	EL0511R0A0202204N	ΦΥΣ	7,67	102,13	102,13	78,85	R-M2
13	ΒΟΥΡΜΠΙΑΝΙΤΙΚΟ Ρ.	EL0511R0A0202305N	ΦΥΣ	10,52	103,98	103,89	85,79	R-M2
14	ΠΙΣΤΙΛΙΑΠΗ Ρ.	EL0511R0A0202406N	ΦΥΣ	9,09	54,68	54,68	46,98	R-M1
15	ΒΟΙΔΟΜΑΤΗΣ Π. 1	EL0511R0A0204009N	ΦΥΣ	7,09	24,82	391,11	377,22	R-M2
16	ΒΟΙΔΟΜΑΤΗΣ Π. 2	EL0511R0A0204010N	ΦΥΣ	8,08	67,84	366,28	408,1	R-M2
17	ΒΟΙΔΟΜΑΤΗΣ Π. 3	EL0511R0A0204011N	ΦΥΣ	11,47	79,46	298,44	381,45	R-M2
18	ΒΟΙΔΟΜΑΤΗΣ Π. 4	EL0511R0A0204012N	ΦΥΣ	21,85	218,96	218,97	246,58	R-M2
19	ΑΩΟΣ Π. - ΠΑΡΑΠΟΤΑΜΟΣ ΡΑΣΕΝΙΤΗΣ 1	EL0511R0A0206014N	ΦΥΣ	3,54	13,81	82,76	85,09	R-M1
20	ΑΩΟΣ Π. - ΠΑΡΑΠΟΤΑΜΟΣ ΡΑΣΕΝΙΤΗΣ 2	EL0511R0A0206015N	ΦΥΣ	4,45	68,94	68,94	63,94	R-M1
21	ΓΙΟΤΣΑΣ Ρ.	EL0511R0A0208017N	ΦΥΣ	11,22	110,53	110,53	106,41	R-M2
22	ΑΩΟΣ Π. - ΠΑΡΑΠΟΤΑΜΟΣ ΑΡΚΟΥΔΑΣ	EL0511R0A0210019N	ΦΥΣ	7,72	43,18	42,24	45,96	R-M1
		ΛΑΠ ΚΑΛΑΜΑ (EL0512)						
23	ΘΥΑΜΙΣ Π. ΚΑΛΑΜΑΣ 2*	EL0512R000200024H	ΙΤΥΣ	12,83	28,04	4.438,22	1318,28	R-M3
24	ΘΥΑΜΙΣ Π. ΚΑΛΑΜΑΣ 3*	EL0512R000200027H	ΙΤΥΣ	3,56	3,45	2192,14	1305,61	R-M3
25	ΘΥΑΜΙΣ Π. ΚΑΛΑΜΑΣ 4	EL0512R000200029N	ΦΥΣ	25,87	116,83	2.141,61	1270,72	R-M3
26	ΘΥΑΜΙΣ Π. ΚΑΛΑΜΑΣ 5	EL0512R000200032N	ΦΥΣ	15,79	99,27	1.860,99	1078,46	R-M3
27	ΘΥΑΜΙΣ Π. ΚΑΛΑΜΑΣ 6	EL0512R000200033N	ΦΥΣ	9,14	32,76	1.761,71	1030,29	R-M3
28	ΘΥΑΜΙΣ Π. ΚΑΛΑΜΑΣ 7	EL0512R000200034N	ΦΥΣ	21,93	192,6	1.728,95	979,53	R-M3
29	ΘΥΑΜΙΣ Π. ΚΑΛΑΜΑΣ 8	EL0512R000200040N	ΦΥΣ	16,99	86,51	455,99	331,79	R-M4
30	ΘΥΑΜΙΣ Π. ΚΑΛΑΜΑΣ 9	EL0512R000200041N	ΦΥΣ	28,20	369,47	369,47	275,7	R-M4
31	ΘΥΑΜΙΣ Π. ΚΑΛΑΜΑΣ 1*	EL0512R000201023H	ΙΤΥΣ	4,99	0,66	4.438,91	1318,59	R-M3
32	ΤΕΧΝΗΤΟ ΤΜΗΜΑ ΕΚΒΟΛΗΣ ΚΑΛΑΜΑ 2	EL0512R000202025A	ΤΥΣ	3,07	25,64	2.218,03	13,59	R-M3

Α/Α	Όνομα ΥΣ	Κωδικός ΥΣ	Κατηγορία (1)	Μηκος (km)	Άμεση Λεκάνη Απορροής (km²)	Αθροιστική Λεκάνη Απορροής (km²)	Μέση Ετήσια Απορροή (hm³)	Τύπος ΥΣ
33	ΤΕΧΝΗΤΟ ΤΜΗΜΑ ΕΚΒΟΛΗΣ ΚΑΛΑΜΑ 1	EL0512R000202026A	ΤΥΣ	2,86	0,25	0,25	13,7	R-M1
34	ΘΥΑΜΙΣ Π. ΚΑΛΑΜΑΣ - ΠΑΡΑΠΟΤΑΜΟΣ ΑΣΠΡΟ Ρ.	EL0512R000204028N	ΦΥΣ	7,67	49,78	47,08	31,45	R-M1
35	ΘΥΑΜΙΣ Π. ΚΑΛΑΜΑΣ - ΠΑΡΑΠΟΤΑΜΟΣ ΚΑΛΠΑΚΙΩΤΙΚΟΣ 1	EL0512R000206030N	ΦΥΣ	8,00	21,97	163,79	128,98	R-M2
36	ΘΥΑΜΙΣ Π. ΚΑΛΑΜΑΣ - ΠΑΡΑΠΟΤΑΜΟΣ ΚΑΛΠΑΚΙΩΤΙΚΟΣ 2	EL0512R000206031N	ΦΥΣ	12,90	141,81	141,81	104,03	R-M2
37	ΘΥΑΜΙΣ Π. ΚΑΛΑΜΑΣ - ΠΑΡΑΠΟΤΑΜΟΣ ΛΑΓΚΑΒΙΤΣΑ Ρ.	EL0512R000208035N	ΦΥΣ	20,43	155	155,02	114,85	R-M2
38	ΤΥΡΙΑ Π.	EL0512R000210036N	ΦΥΣ	38,81	263,55	263,56	236,8	R-M2
39	ΣΜΟΛΙΤΣΑΣ Π.	EL0512R000212037N	ΦΥΣ	27,02	171,37	661,78	123,98	R-M4
40	ΚΛΗΜΑΤΙΑΣ Ρ.*	EL0512R000212138N	ΦΥΣ	6,20	34,41	34,41	21,46	R-M4
41	ΤΑΦΡΟΣ ΛΑΨΙΣΤΑ	EL0512R000212139A	ΤΥΣ	19,26	202,82	202,82	134,53	R-M4
			ΛΑΠ ΑΧΕΡΟΝΤΟΣ (EL0513)					
42	ΑΡΕΘΟΥΑ Ρ.	EL0513R000101042N	ΦΥΣ	14,85	119,48	119,49	87,42	R-M4
43	ΑΧΕΡΩΝ Π. (ΜΑΥΡΟΠΟΤΑΜΟΣ) 2	EL0513R000200045N	ΦΥΣ	18,10	61,6	652,53	367,81	R-M4
44	ΑΧΕΡΩΝ Π. (ΜΑΥΡΟΠΟΤΑΜΟΣ) 3	EL0513R000200046N	ΦΥΣ	12,75	111,23	332,15	295,26	R-M2
45	ΑΧΕΡΩΝ Π. (ΜΑΥΡΟΠΟΤΑΜΟΣ) 4	EL0513R000200047N	ΦΥΣ	29,86	221,35	221,35	201,87	R-M2
46	ΑΧΕΡΩΝ Π. (ΜΑΥΡΟΠΟΤΑΜΟΣ) 1	EL0513R000201043N	ΦΥΣ	5,99	52,07	704,61	660,37	R-M4
47	ΑΧΕΡΩΝ Π. (ΜΑΥΡΟΠΟΤΑΜΟΣ) - ΠΑΡΑΠΟΤΑΜΟΣ ΚΩΚΤΟΣ (ΒΟΥΒΟΣ)	EL0513R000202044N	ΦΥΣ	24,18	258,77	258,78	170	R-M4
			ΛΑΠ ΑΡΑΧΘΟΥ (EL0514)					
48	ΔΙΠΟΤΑΜΟΝ Ρ.	EL0514R000100048N	ΦΥΣ	20,33	124,97	194,81	112,85	R-M2
49	ΜΑΝΤΑΝΗ Ρ.	EL0514R000102049N	ΦΥΣ	15,27	69,84	69,85	39,97	R-M1
50	ΑΡΑΧΘΟΣ Π. 2*	EL0514R000200051H	ΙΤΥΣ	6,03	41,56	2.077,56	1651,6	R-M3
51	ΑΡΑΧΘΟΣ Π. 3	EL0514R000200054N	ΦΥΣ	10,73	91,82	1.411,29	1085,76	R-M3
52	ΑΡΑΧΘΟΣ Π. 4	EL0514R000200055N	ΦΥΣ	9,18	141,59	1.319,46	996,61	R-M3

Α/Α	Όνομα ΥΣ	Κωδικός ΥΣ	Κατηγορία [1]	Μηκος (km)	Άμεση Λεκάνη Απορροής (km²)	Αθροιστική Λεκάνη Απορροής (km²)	Μέση Ετήσια Απορροή (hm³)	Τύπος ΥΣ
53	ΑΡΑΧΘΟΣ Π. 5	EL0514R000200056N	ΦΥΣ	9,61	62,23	1.177,87	890,78	R-M3
54	ΑΡΑΧΘΟΣ Π. 6	EL0514R000200063N	ΦΥΣ	11,56	53,43	893,89	598,64	R-M2
55	ΑΡΑΧΘΟΣ Π. 7	EL0514R000200064N	ΦΥΣ	2,83	34,98	618,71	551,74	R-M2
56	ΑΡΑΧΘΟΣ Π. 8	EL0514R000200065N	ΦΥΣ	8,33	39,91	583,72	484,99	R-M2
57	ΖΑΓΟΡΙΤΙΚΟΣ Π.	EL0514R000200072N	ΦΥΣ	23,64	87,56	132,5	116,6	R-M2
58	ΑΡΑΧΘΟΣ Π. 1	EL0514R000201050N	ΦΥΣ	17,75	45,13	2.122,70	1660,22	R-M3
59	ΡΕΤΣΑΝΟΡΡΕΜΑ	EL0514R000202052N	ΦΥΣ	24,26	316,76	316,77	298,64	R-M2
60	ΑΡΑΧΘΟΣ Π. 9	EL0514R000203068N	ΦΥΣ	12,40	54,82	329,28	284,01	R-M2
61	ΣΑΡΑΝΤΑΠΟΡΟΣ Π.	EL0514R000204053N	ΦΥΣ	15,05	124,05	124,06	213,57	R-M2
62	ΚΑΛΑΡΡΙΤΙΚΟΣ Π. 1	EL0514R000206057N	ΦΥΣ	5,06	19,55	221,74	238,49	R-M2
63	ΚΑΛΑΡΡΙΤΙΚΟΣ Π. 2	EL0514R000206058N	ΦΥΣ	5,31	40,95	202,19	257,22	R-M2
64	ΚΑΛΑΡΡΙΤΙΚΟΣ Π. 3	EL0514R000206060N	ΦΥΣ	2,62	4,14	161,24	120,78	R-M2
65	ΚΑΛΑΡΡΙΤΙΚΟΣ Π. 4	EL0514R000206061N	ΦΥΣ	3,01	27,73	99,54	114,38	R-M1
66	ΚΑΛΑΡΡΙΤΙΚΟΣ Π. 5	EL0514R000206062N	ΦΥΣ	8,78	71,81	71,81	80,24	R-M1
67	ΚΑΛΑΡΡΙΤΙΚΟΣ Π. - ΠΑΡΑΠΟΤΑΜΟΣ ΜΕΛΙΣΣΟΥΡΓΙΩΤΙΚΟΣ	EL0514R000206159N	ΦΥΣ	5,67	57,55	57,55	67,35	R-M1
68	ΜΕΤΣΟΒΙΤΙΚΟΣ Π. 1*	EL0514R000208066N	ΦΥΣ	13,37	93,48	214,53	169,11	R-M2
69	ΜΕΤΣΟΒΙΤΙΚΟΣ Π. 2	EL0514R000208067N	ΦΥΣ	20,30	121,04	121,05	146,48	R-M2
70	ΑΡΑΧΘΟΣ Π. 10	EL0514R000210069N	ΦΥΣ	14,99	62,56	141,94	123,16	R-M2
71	ΑΡΑΧΘΟΣ Π. 11	EL0514R000210071N	ΦΥΣ	5,98	59,73	59,73	54,63	R-M1
72	ΣΟΥΡΙΚΑ Ρ.	EL0514R000210170N	ΦΥΣ	5,06	19,64	19,64	18,53	R-M1
73	ΜΕΓΑΣ ΛΑΚΚΟΣ Ρ.	EL0514R000212073N	ΦΥΣ	16,31	44,94	44,94	41,92	R-M1
		ΛΑΠ ΚΕΡΚΥΡΑΣ – ΠΑΞΩΝ (EL0534)						
74	ΠΟΤΑΜΙ	EL0534R000101074N	ΦΥΣ	2,16	15,62	15,62	7,69	R-M1
75	ΜΕΣΑΓΓΗΣ Ρ.	EL0534R000301075N	ΦΥΣ	7,51	39,83	39,84	16,91	R-M4
76	ΦΟΝΙΣΑΣ Π.	EL0534R000501076N	ΦΥΣ	6,90	65,93	65,94	32,64	R-M1
77	ΚΕΡΚΥΡΑΣ Π.**	EL0534R000701083N	ΦΥΣ	6,00	42,4	42,4	14,87	R-M1
		ΛΑΠ ΛΟΥΡΟΥ (EL0546)						
78	ΛΟΥΡΟΣ Π. 2	EL0546R000200078N	ΦΥΣ	17,45	40,5	470,57	614,08	R-M4
79	ΛΟΥΡΟΣ Π. 3	EL0546R000200080N	ΦΥΣ	1,73	5,36	350,79	535,61	R-M4
80	ΛΟΥΡΟΣ Π. 4	EL0546R000200081N	ΦΥΣ	17,38	123,13	345,42	529,1	R-M4
81	ΛΟΥΡΟΣ Π. 5	EL0546R000200082N	ΦΥΣ	15,13	222,27	222,28	324,24	R-M4
82	ΛΟΥΡΟΣ Π. 1	EL0546R000201077N	ΦΥΣ	18,71	331,61	802,69	843,12	R-M4
83	ΛΟΥΡΟΣ Π. - ΠΑΡΑΠΟΤΑΜΟΣ	EL0546R000202079N	ΦΥΣ	13,27	79,28	79,28	98,87	R-M4

[1]ΦΥΣ: Φυσικό ΥΣ, ΙΤΥΣ: Ιδιαίτερα τροποποιημένο ΥΣ, ΤΥΣ: Τεχνητό ΥΣ

** Διαφορές στην κωδικοποίηση των ποτάμιων ΥΣ σε σχέση με την 1η αναθεώρηση των ΣΔΛΑΠ, λόγω αλλαγής του χαρακτηρισμού των ΥΣ από Φυσικά σε ΙΤΥΣ και αντίστροφα*

Α/Α	Όνομα ΥΣ	Κωδικός ΥΣ	Κατηγορία (1)	Μηκος (km)	Άμεση Λεκάνη Απορροής (km^2)	Αθροιστική Λεκάνη Απορροής (km^2)	Μέση Ετήσια Απορροή (hm^3)	Τύπος ΥΣ
***Προσθήκη νέου ΥΣ*								

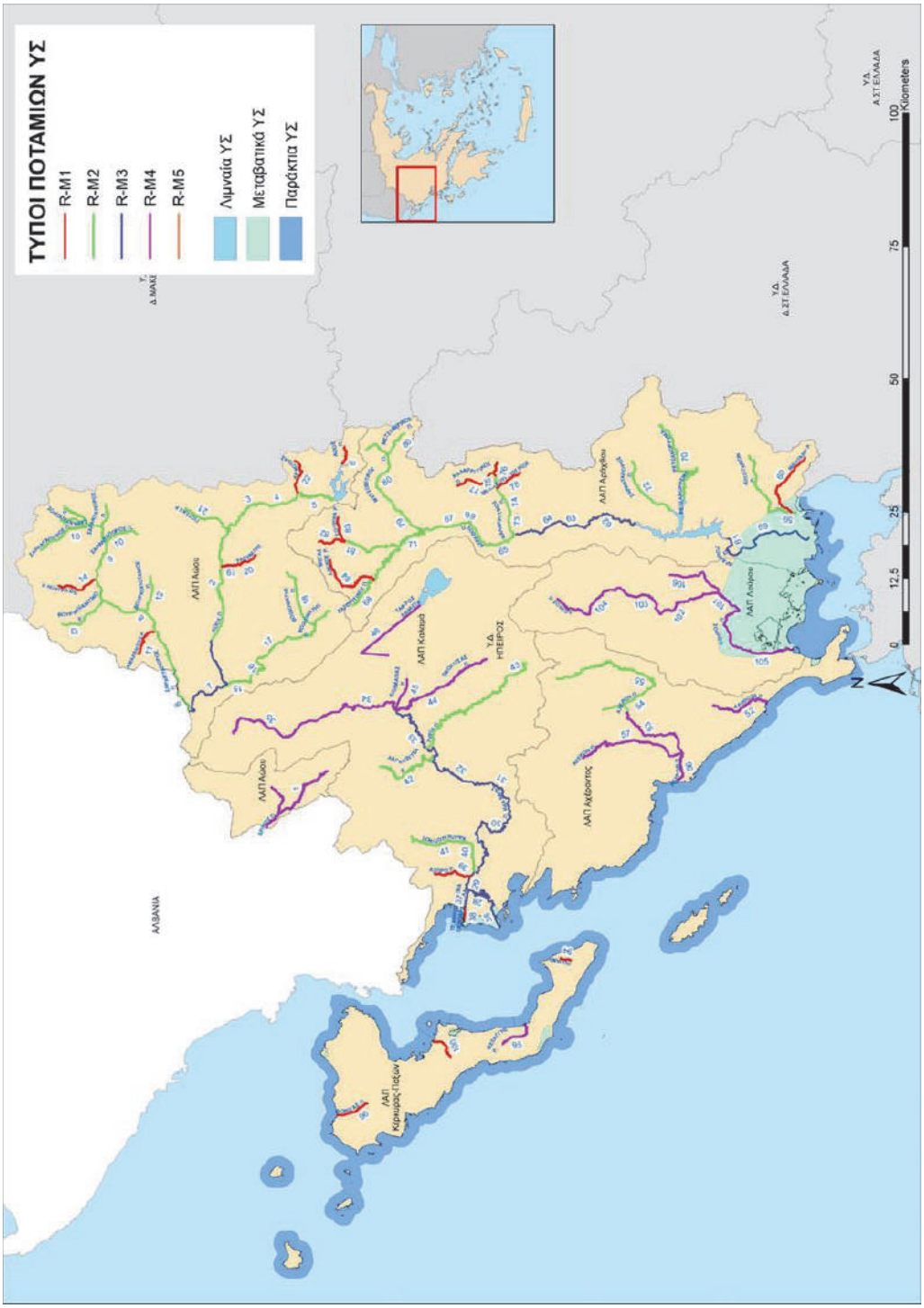

Χάρτης 4.1-2: Χάρτης τυπολογίας ποτάμιων ΥΣ ΥΔ Ηπείρου (EL05)

Υπόμνημα Χάρτη 4.1-2:

ΑΡΙΘ. Υ.Σ. ΣΕ ΧΑΡΤΗ	ΚΩΔΙΚΟΣ Υ.Σ.	ΟΝΟΜΑ Υ.Σ.	ΑΡΙΘ. Υ.Σ. ΣΕ ΧΑΡΤΗ	ΚΩΔΙΚΟΣ Υ.Σ.	ΟΝΟΜΑ Υ.Σ.	ΑΡΙΘ. Υ.Σ. ΣΕ ΧΑΡΤΗ	ΚΩΔΙΚΟΣ Υ.Σ.	ΟΝΟΜΑ Υ.Σ.
1	EL0511R0A0101022N	ΔΡΙΝΟΣ Π.	34	EL0512R000200040N	ΘΥΑΜΙΣ Π. ΚΑΛΑΜΑΣ 8	68	EL0514R000200072N	ΖΑΓΟΡΙΤΙΚΟΣ Π.
2	EL0511R0A0200013N	ΑΩΟΣ Π. 2	35	EL0512R000200041N	ΘΥΑΜΙΣ Π. ΚΑΛΑΜΑΣ 9	69	EL0514R000201050N	ΑΡΑΧΘΟΣ Π. 1
3	EL0511R0A0200016N	ΑΩΟΣ Π. 3	36	EL0512R000201023H	ΘΥΑΜΙΣ Π. ΚΑΛΑΜΑΣ 1	70	EL0514R000202052N	ΡΕΤΣΑΝΟΡΡΕΜΑ
4	EL0511R0A0200018N	ΑΩΟΣ Π. 4	37	EL0512R000202025A	ΤΕΧΝΗΤΟ ΤΜΗΜΑ ΕΚΒΟΛΗΣ ΚΑΛΑΜΑ 2	71	EL0514R000203068N	ΑΡΑΧΘΟΣ Π. 9
5	EL0511R0A0200020N	ΑΩΟΣ Π. 5	38	EL0512R000202026A	ΤΕΧΝΗΤΟ ΤΜΗΜΑ ΕΚΒΟΛΗΣ ΚΑΛΑΜΑ 1	72	EL0514R000204053N	ΣΑΡΑΝΤΑΠΟΡΟΣ Π.
6	EL0511R0A0200021N	ΑΩΟΣ Π. 6	39	EL0512R000204028N	ΘΥΑΜΙΣ Π. ΚΑΛΑΜΑΣ - ΠΑΡΑΠΟΤΑΜΟΣ ΑΣΠΡΟ Ρ.	73	EL0514R000206057N	ΚΑΛΑΡΡΙΤΙΚΟΣ Π. 1
7	EL0511R0A0201001N	ΑΩΟΣ Π. 1	40	EL0512R000206030N	ΘΥΑΜΙΣ Π. ΚΑΛΑΜΑΣ - ΠΑΡΑΠΟΤΑΜΟΣ ΚΑΛΠΑΚΙΩΤΙΚΟΣ 1	74	EL0514R000206058N	ΚΑΛΑΡΡΙΤΙΚΟΣ Π. 2
8	EL0511R0A0202002N	ΣΑΡΑΝΤΑΠΟΡΟΣ Π. 1	41	EL0512R000206031N	ΘΥΑΜΙΣ Π. ΚΑΛΑΜΑΣ - ΠΑΡΑΠΟΤΑΜΟΣ ΚΑΛΠΑΚΙΩΤΙΚΟΣ 2	75	EL0514R000206060N	ΚΑΛΑΡΡΙΤΙΚΟΣ Π. 3
9	EL0511R0A0202007N	ΣΑΡΑΝΤΑΠΟΡΟΣ Π. 2	42	EL0512R000208035N	ΘΥΑΜΙΣ Π. ΚΑΛΑΜΑΣ - ΠΑΡΑΠΟΤΑΜΟΣ ΛΑΓΚΑΒΙΤΣΑ Ρ.	76	EL0514R000206061N	ΚΑΛΑΡΡΙΤΙΚΟΣ Π. 4
10	EL0511R0A0202008N	ΣΑΡΑΝΤΑΠΟΡΟΣ Π. 3	43	EL0512R000210036N	ΤΥΡΙΑ Π.	77	EL0514R000206062N	ΚΑΛΑΡΡΙΤΙΚΟΣ Π. 5
11	EL0511R0A0202103N	ΣΑΡΑΝΤΑΠΟΡΟΣ Π. - ΠΑΡΑΠΟΤΑΜΟΣ ΑΜΑΡΑΝΤΟΥ Ρ.	44	EL0512R000212037N	ΣΜΟΛΙΤΣΑΣ Π.	78	EL0514R000206159N	ΚΑΛΑΡΡΙΤΙΚΟΣ Π. - ΠΑΡΑΠΟΤΑΜΟΣ ΜΕΛΙΣΣΟΥΡΓΙΩΤΙΚΟΣ
12	EL0511R0A0202204N	ΒΟΥΡΚΟΠΟΤΑΜΟΣ Π.	45	EL0512R000212138N	ΚΛΗΜΑΤΙΑΣ Ρ.	79	EL0514R000208066N	ΜΕΤΣΟΒΙΤΙΚΟΣ Π. 1
13	EL0511R0A0202305N	ΒΟΥΡΜΠΙΑΝΙΤΙΚΟ Ρ.	46	EL0512R000212139A	ΤΑΦΡΟΣ ΛΑΨΙΣΤΑ	80	EL0514R000208067N	ΜΕΤΣΟΒΙΤΙΚΟΣ Π. 2
14	EL0511R0A0202406N	ΠΙΣΤΙΛΙΑΠΗ Ρ.	52	EL0513R000101042N	ΑΡΕΘΟΥΑ Ρ.	81	EL0514R000210069N	ΑΡΑΧΘΟΣ Π. 10
15	EL0511R0A0204009N	ΒΟΪΔΟΜΑΤΗΣ Π. 1	53	EL0513R000200045N	ΑΧΕΡΩΝ Π. (ΜΑΥΡΟΠΟΤΑΜΟΣ) 2	82	EL0514R000210071N	ΑΡΑΧΘΟΣ Π. 11

ΑΡΙΘ. Υ.Σ. ΣΕ ΧΑΡΤΗ	ΚΩΔΙΚΟΣ Υ.Σ.	ΟΝΟΜΑ Υ.Σ.	ΑΡΙΘ. Υ.Σ. ΣΕ ΧΑΡΤΗ	ΚΩΔΙΚΟΣ Υ.Σ.	ΟΝΟΜΑ Υ.Σ.	ΑΡΙΘ. Υ.Σ. ΣΕ ΧΑΡΤΗ	ΚΩΔΙΚΟΣ Υ.Σ.	ΟΝΟΜΑ Υ.Σ.
16	EL0511R0A0204010N	ΒΟΪΔΟΜΑΤΗΣ Π. 2	54	EL0513R000200046N	ΑΧΕΡΩΝ Π. (ΜΑΥΡΟΠΟΤΑΜΟΣ) 3	83	EL0514R000210170N	ΣΟΥΡΙΚΑ Ρ.
17	EL0511R0A0204011N	ΒΟΪΔΟΜΑΤΗΣ Π. 3	55	EL0513R000200047N	ΑΧΕΡΩΝ Π. (ΜΑΥΡΟΠΟΤΑΜΟΣ) 4	84	EL0514R000212073N	ΜΕΓΑΣ ΛΑΚΚΟΣ Ρ.
18	EL0511R0A0204012N	ΒΟΪΔΟΜΑΤΗΣ Π. 4	56	EL0513R000201043N	ΑΧΕΡΩΝ Π. (ΜΑΥΡΟΠΟΤΑΜΟΣ) 1	94	EL0534R000101074N	ΠΟΤΑΜΙ
19	EL0511R0A0206014N	ΑΩΟΣ Π. - ΠΑΡΑΠΟΤΑΜΟΣ ΡΑΣΕΝΙΤΗΣ 1	57	EL0513R000202044N	ΑΧΕΡΩΝ Π. (ΜΑΥΡΟΠΟΤΑΜΟΣ) - ΠΑΡΑΠΟΤΑΜΟΣ ΚΩΚΤΟΣ (ΒΟΥΒΟΣ)	95	EL0534R000301075N	ΜΕΣΑΓΓΗΣ Ρ.
20	EL0511R0A0206015N	ΑΩΟΣ Π. - ΠΑΡΑΠΟΤΑΜΟΣ ΡΑΣΕΝΙΤΗΣ 2	59	EL0514R000100048N	ΔΙΠΟΤΑΜΟΝ Ρ.	96	EL0534R000501076N	ΦΟΝΙΣΑΣ Π.
21	EL0511R0A0208017N	ΓΙΟΤΣΑΣ Ρ.	60	EL0514R000102049N	ΜΑΝΤΑΝΗ Ρ.	100	EL0534R000701083N	ΚΕΡΚΥΡΑΣ Π.
22	EL0511R0A0210019N	ΑΩΟΣ Π. - ΠΑΡΑΠΟΤΑΜΟΣ ΑΡΚΟΥΔΑΣ	61	EL0514R000200051H	ΑΡΑΧΘΟΣ Π. 2	101	EL0546R000200078N	ΛΟΥΡΟΣ Π. 2
28	EL0512R000200024H	ΘΥΑΜΙΣ Π. ΚΑΛΑΜΑΣ 2	62	EL0514R000200054N	ΑΡΑΧΘΟΣ Π. 3	102	EL0546R000200080N	ΛΟΥΡΟΣ Π. 3
29	EL0512R000200027H	ΘΥΑΜΙΣ Π. ΚΑΛΑΜΑΣ 3	63	EL0514R000200055N	ΑΡΑΧΘΟΣ Π. 4	103	EL0546R000200081N	ΛΟΥΡΟΣ Π. 4
30	EL0512R000200029N	ΘΥΑΜΙΣ Π. ΚΑΛΑΜΑΣ 4	64	EL0514R000200056N	ΑΡΑΧΘΟΣ Π. 5	104	EL0546R000200082N	ΛΟΥΡΟΣ Π. 5
31	EL0512R000200032N	ΘΥΑΜΙΣ Π. ΚΑΛΑΜΑΣ 5	65	EL0514R000200063N	ΑΡΑΧΘΟΣ Π. 6	105	EL0546R000201077N	ΛΟΥΡΟΣ Π. 1
32	EL0512R000200033N	ΘΥΑΜΙΣ Π. ΚΑΛΑΜΑΣ 6	66	EL0514R000200064N	ΑΡΑΧΘΟΣ Π. 7	107	EL0546R000202079N	ΛΟΥΡΟΣ Π. - ΠΑΡΑΠΟΤΑΜΟΣ
33	EL0512R000200034N	ΘΥΑΜΙΣ Π. ΚΑΛΑΜΑΣ 7	67	EL0514R000200065N	ΑΡΑΧΘΟΣ Π. 8			

4.1.2 Λιμναία υδατικά συστήματα

4.1.2.1 Φυσικά λιμναία υδατικά συστήματα ή Λιμναία ΙΤΥΣ

Αβιοτικά χαρακτηριστικά διάκρισης των τύπων φυσικών λιμνών αποτελούν κυρίως το μέσο βάθος και ο τύπος στρωμάτωσης.

Τα λιμναία ΥΣ, κατά την επεξεργασία των δεδομένων με βάση το φυτοπλαγκτό και τα υδρόβια μακρόφυτα στις φυσικές λίμνες, αυτές κατατάχτηκαν σε τρεις τύπους (GR-DNL, GR-SNL, GR-VSNL) (Kagalou et al. 2021). Για τους δύο τύπους (GR-DNL, GR-SNL) αναπτύχθηκαν εθνικές μέθοδοι ταξινόμησης για το φυτοπλαγκτό (Tsiaoussi et al. 1st revision, 2017) και τα υδρόβια μακρόφυτα (Zervas et al. 2016, Zervas et al. 2018). Για τον τρίτο προαναφερόμενο τύπο απαιτούνται περισσότερα δεδομένα τα οποία θα επιτρέψουν τον υπολογισμό τους.

Στον ακόλουθο πίνακα παρουσιάζονται όλες οι τυπολογικές παράμετροι και τα όρια διάκρισης των τύπων φυσικών λιμνών, χωρίς να υπάρχουν αλλαγές σε σχέση με την 1η αναθεώρηση των ΣΔΛΑΠ.

Πίνακας 4.1-5: Τύποι φυσικών λιμνών

Τύπος	Γνωρίσματα Λίμνης	Υψόμετρο (m)	Επιφάνεια (km^2)	Μέσο Βάθος (m)	Γνωρίσματα μίξης
GR-DNL	Φυσικές λίμνες, βαθιές	0 - 1.000	> 0.5	> 9	Θερμές μονομεικτικές
GR-SNL	Φυσικές λίμνες, ρηχές	0 - 1.000	> 0.5	3 - 9	Πολυμεικτικές
GR-VSNL	Φυσικές λίμνες, πολύ ρηχές	0 - 1.000	> 0.5	< 3	Πολυμεικτικές

Στο ΥΔ Ηπείρου (EL05) εντοπίζεται μόνο 1 λιμναίο ΥΣ, η λίμνη Παμβώτιδα, η οποία έχει χαρακτηριστεί ως ΙΤΥΣ. Σε σχέση με την 1η αναθεώρηση, δεν έχει σημειωθεί κάποια αλλαγή. Σημειώνεται ότι η Λίμνη Ζαραβίνα και η Λίμνη Ζηρού δεν συμπεριλαμβάνονται στα λιμναία ΥΣ, επειδή δεν πληρούν το ελάχιστο κριτήριο της επιφάνειας > 0.5 km^2, καθώς έχουν μέγεθος 0,3 km^2 και 0,42 km^2 αντίστοιχα. Στον Πίνακα που ακολουθεί και τον Χάρτη 13 παρουσιάζεται το λιμναίο ΥΣ (φυσική λίμνη) του ΥΔ Ηπείρου (EL05) με τη νέα τυπολογία, ανά ΛΑΠ.

Πίνακας 4.1-6: Λιμναία ΥΣ με νέα τυπολογία ανά ΛΑΠ του ΥΔ Ηπείρου (EL05)

Α/Α	Όνομα ΥΣ	Κωδικός ΥΣ	Κατηγορία[1]	Έκταση (km^2)	Περίμετρος (km)	Άμεση Λεκάνη Απορροής (km^2)	Αθροιστική Λεκάνη Απορροής (km^2)	Μέση Ετήσια Απορροή (hm^3)	Τύπος ΥΣ
ΛΑΠ ΚΑΛΑΜΑ (EL0512)									
1	ΛΙΜΝΗ ΠΑΜΒΩΤΙΔΑ	EL0512L000000004	Η ΙΤΥΣ	19,24	25,65	325,96	325,96	114,00	GR-SNL

[1]*ΦΥΣ: Φυσικό ΥΣ, ΙΤΥΣ: Ιδιαίτερα τροποποιημένο ΥΣ, ΤΥΣ: Τεχνητό ΥΣ*

4.1.2.2 Ποτάμια ΙΤΥΣ Λιμναίου χαρακτήρα (Ταμιευτήρες)

Αβιοτικά χαρακτηριστικά διάκρισης των τύπων για ποτάμια ΙΤΥΣ Λιμναίου χαρακτήρα αποτελούν κυρίως γεωλογικό υπόβαθρο, το μέσο βάθος και η αλκαλικότητα.

Κατά την επεξεργασία των δεδομένων φυτοπλαγκτού για την εφαρμογή της Μεσογειακής μεθόδου ταξινόμησης με βάση το φυτοπλαγκτό στις τεχνητές λίμνες (Tsiaoussi et al. 2016a), οι ταμιευτήρες κατατάχθηκαν σε τύπους L-M5/7 και L-M8, με βάση το γεωλογικό υπόβαθρο και την τυπολογία που προτάθηκε από τον πρώτο κύκλο των σχεδίων διαχείρισης λεκανών απορροής, εξαιρουμένων

εκείνων που είχαν μέσο βάθος κατώτερο των 15 m. Στον ακόλουθο πίνακα παρουσιάζονται όλες οι τυπολογικές παράμετροι και τα όρια διάκρισης των τύπων για ποτάμια ΙΤΥΣ Λιμναίου χαρακτήρα, χωρίς να υπάρχουν αλλαγές σε σχέση με την 1η Αναθεώρηση των ΣΔΛΑΠ.

Πίνακας 4.1-7: Αβιοτικά χαρακτηριστικά των βαθιών Μεσογειακών ταμιευτήρων και του Ελληνικού τύπου ρηχών ταμιευτήρων

Τύπος	Γνωρίσματα λίμνης	Υψόμετρο (m)	Κατακρημνίσματα (mm) και θερμοκρασία (ºC) (ετήσιες μέσες τιμές)	Επιφάνεια (km^2)	Μέσο βάθος (m)	Λεκάνη απορροής (km^2)	Αλκαλικό-τητα (meq/l)
L-M 5/7	Ταμιευτήρες, βαθείς, μεγάλοι, πυριτικοί, «υγρές» περιοχές	< 1000	>800 ή και <15	> 0.5	>15	< 20 000	<1
L-M 8	Ταμιευτήρες, βαθείς, μεγάλοι, ασβεστολιθικοί	< 1000	-	> 0.5	>15	< 20 000	>1
GR-SR	Ταμιευτήρες, ρηχοί	< 1000	-	> 0.5	<15	-	-

Στον τύπο GR-SR κατατάσσονται οι τεχνητές λίμνες μέσου βάθους < 15 m: Τ.Λ. Στράτου, Τ.Λ. Πουρνάρι ΙΙ, Τ.Λ. Λευκογείων, Τ.Λ. Αδριανής, Τ.Λ. Κάρλας και Τ.Λ. Κερκίνη. Στον τύπο αυτό, αναλόγως του μέσου βάθους τους, μπορούν να ενταχθούν και οι λιμνοδεξαμενές των νησιών του Αιγαίου. Με αυτό τον τρόπο συγκεντρώνεται ικανοποιητικός αριθμός λιμνοχρονιών (lake years) από μεγάλο τροφικό εύρος για τη διατύπωση των κατάλληλων συνθηκών αναφοράς και ορίων ταξινόμησης.

Στο ΥΔ Ηπείρου (EL05) εντοπίζονται 3 ποτάμια ΙΤΥΣ λιμναίου τύπου. Στον Πίνακα και στο Χάρτη που ακολουθούν παρουσιάζονται οι ταμιευτήρες (δηλ. ποτάμια ΙΤΥΣ λιμναίου τύπου) του ΥΔ Ηπείρου (EL05) με την νέα τυπολογία, ανά ΛΑΠ.

Πίνακας 4.1-8: Ποτάμια ΙΤΥΣ λιμναίου τύπου (ταμιευτήρες) με νέα τυπολογία ανά ΛΑΠ του ΥΔ Ηπείρου (EL05)

Α/Α	Όνομα ΥΣ	Κωδικός ΥΣ	Κατηγορία[1]	Έκταση (km^2)	Περίμετρος (km)	Άμεση Λεκάνη Απορροής (km^2)	Αθροιστική Λεκάνη Απορροής (km^2)	Μέση Ετήσια Απορροή (hm^3)	Τύπος ΥΣ
ΛΑΠ ΑΩΟΥ (EL0511)									
1	ΤΕΧΝΗΤΗ ΛΙΜΝΗ ΠΗΓΩΝ ΑΩΟΥ	EL0511RLA0200001H	ΙΤΥΣ	8,21	39,85	55,46	85,51	130,98	L-M8
ΛΑΠ ΑΡΑΧΘΟΥ (EL0514)									
2	ΤΕΧΝΗΤΗ ΛΙΜΝΗ ΠΟΥΡΝΑΡΙΟΥ	EL0514RL00200002H	ΙΤΥΣ	20,60	72,09	178,45	1.814,00	1.608,20	L-M8
3	ΤΕΧΝΗΤΗ ΛΙΜΝΗ ΠΟΥΡΝΑΡΙΟΥ ΙΙ	EL0514RL00200003H	ΙΤΥΣ	0,65	6,9	5,45	1.718,00	1.650,04	GR-SR

[1]ΦΥΣ: Φυσικό ΥΣ, ΙΤΥΣ: Ιδιαίτερα τροποποιημένο ΥΣ, ΤΥΣ: Τεχνητό ΥΣ

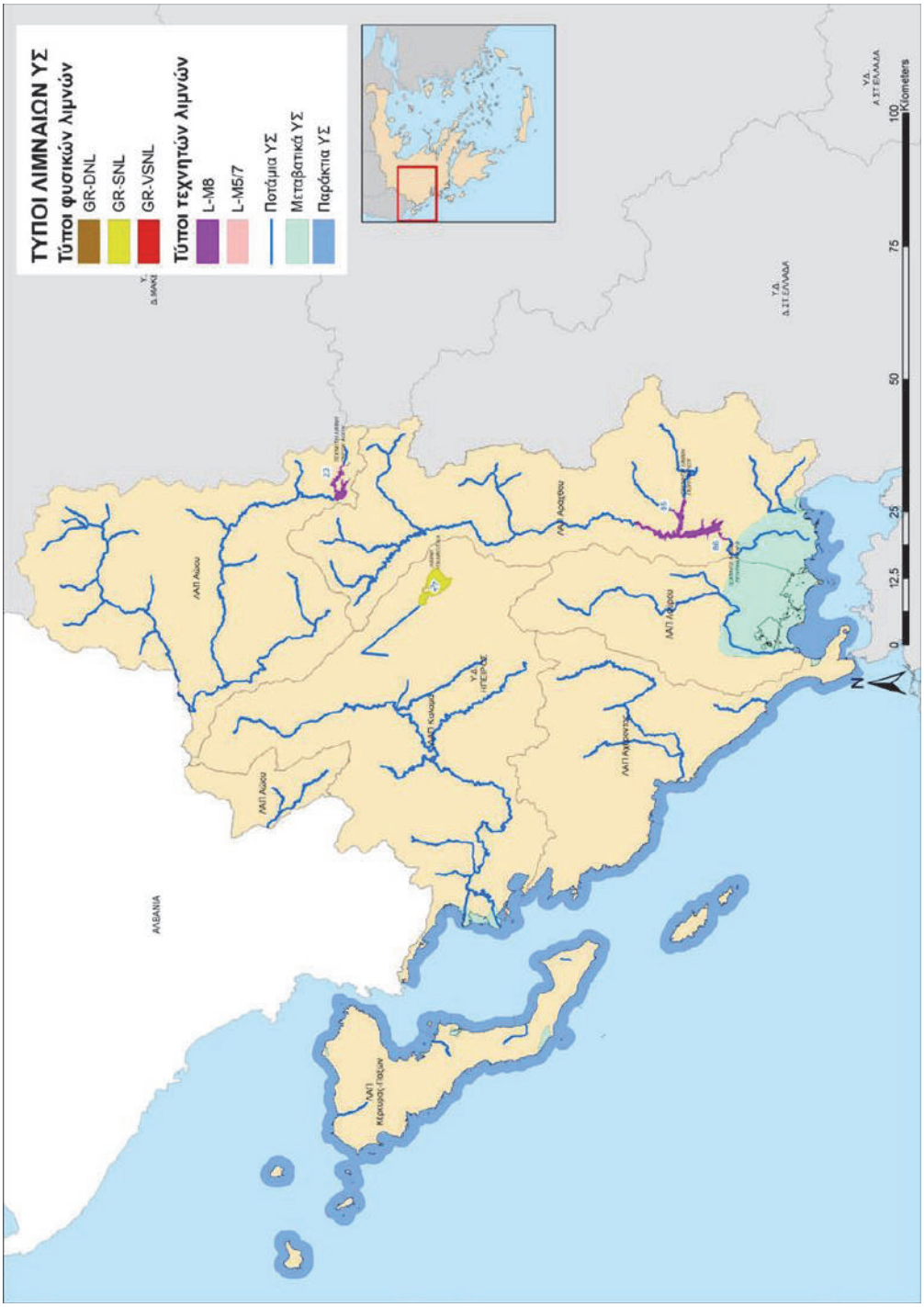

Χάρτης 4.1-3: Χάρτης τυπολογίας ποτάμιων ΙΤΥΣ λιμναίου χαρακτήρα και λιμναίων ΥΣ ΥΔ Ηπείρου (EL05)

Υπόμνημα Χάρτη-4.1-3:

ΑΡΙΘ. Υ.Σ. ΣΕ ΧΑΡΤΗ	ΚΩΔΙΚΟΣ Υ.Σ.	ΟΝΟΜΑ Υ.Σ.
23	EL0511RLA0200001H	ΤΕΧΝΗΤΗ ΛΙΜΝΗ ΠΗΓΩΝ ΑΩΟΥ
27	EL0512L000000004H	ΛΙΜΝΗ ΠΑΜΒΩΤΙΔΑ
85	EL0514RL00200002H	ΤΕΧΝΗΤΗ ΛΙΜΝΗ ΠΟΥΡΝΑΡΙΟΥ
86	EL0514RL00200003H	ΤΕΧΝΗΤΗ ΛΙΜΝΗ ΠΟΥΡΝΑΡΙΟΥ ΙΙ

4.1.3 Μεταβατικά υδατικά συστήματα

Τα μεταβατικά ύδατα χαρακτηρίζονται από ευρείες διακυμάνσεις των φυσικών και χημικών παραμέτρων που καθορίζουν την κατανομή και τη δομή των βιοκοινωνιών. Ο χαρακτηρισμός των τύπων στα μεταβατικά ύδατα αποτελεί πρόκληση για την επιστημονική κοινότητα, εξαιτίας του μωσαϊκού τύπου των ενδιαιτημάτων τους και της ιδιαίτερα υψηλής στο χώρο και στο χρόνο φυσικής τους μεταβλητότητας.

Αβιοτικά χαρακτηριστικά διάκρισης των τύπων για μεταβατικά ΥΣ αποτελούν η γεωλογία, ο βαθμός εγκλεισμού και η αλατότητα.

Στο πλαίσιο της 2ης αναθεώρησης των Σχεδίων Διαχείρισης Λεκανών Απορροής Ποταμών χρησιμοποιήθηκε, η ίδια με την 1η Αναθεώρηση, τυπολογική διάκριση των μεταβατικών υδάτων της Ελλάδας σε δύο τύπους:

- Λιμνοθάλασσες
- Εκβολές ποταμών ή Δέλτα.

Οι παράμετροι που χρησιμοποιούνται και τα όρια διάκρισης των δύο παραπάνω τύπων αναφέρονται στον ακόλουθο πίνακα.

Πίνακας 4.1-9: Τυπολογία και κύριοι αβιοτικοί παράγοντες στα μεταβατικά ύδατα της Ελλάδας

Τύπος	Όνομα	Αλατότητα	Εύρος Παλίρροιας	Βαθμός Έκθεσης	Χαρακτηριστικά ανάμιξης	Βάθος
TW 1	Δέλτα / Εκβολές ποταμών	0.5 -> 30 PSU	Μικρο-παλίρροια (<1m)	Μετρίως εκτεθειμένα έως προστατευμένα	Μερικώς στρωματοποιημένα έως πλήρως αναμεμειγμένα	Αβαθή (<30m)
TW 2	Λιμνο-θάλασσες	5 -> 30 PSU	Μικρο-παλίρροια (<1m)	Προστατευόμενα έως πολύ προστατευόμενα	Μερικώς στρωματοποιημένα έως πλήρως αναμεμειγμένα	Αβαθή (<30m)

Στο ΥΔ Ηπείρου (EL05) προσδιορίσθηκαν 7 μεταβατικά υδατικά συστήματα (εκ των οποίων 1 αναγνωρίζεται ως ΙΤΥΣ). Σε σχέση με την 1η αναθεώρηση, υπάρχει διαφορά στο ΥΣ Λιμνοθάλασσα Χαλικιόπουλου, το οποίο έχει χαρακτηριστεί ως ΙΤΥΣ. Στον Πίνακα και το Σχήμα που ακολουθούν παρουσιάζονται όλα τα μεταβατικά ΥΣ του υδατικού διαμερίσματος ανά ΛΑΠ.

Πίνακας 4.1-10: Κατάλογος και χαρακτηριστικά μεταβατικών ΥΣ ανά ΛΑΠ του ΥΔ Ηπείρου (EL05)

Α/Α	Όνομα ΥΣ	Κωδικός ΥΣ	Κατηγορία[1]	Έκταση (km^2)	Περίμετρος (km)	Τύπος ΥΣ
ΛΑΠ ΚΑΛΑΜΑ (EL0512)						
1	ΕΚΒΟΛΕΣ ΚΑΛΑΜΑ	EL0512T0001N*	ΦΥΣ	16,28	51,05	TW-1 (Estuaries)
ΛΑΠ ΑΧΕΡΟΝΤΟΣ (EL0513)						
2	ΛΙΜΝΟΘΑΛΑΣΣΑ ΜΑΖΩΜΑ	EL0513T0004N	ΦΥΣ	1,85	6,82	TW-2 (Polyhaline restricted)
ΛΑΠ ΑΡΑΧΘΟΥ (EL0514)						
3	ΕΚΒΟΛΕΣ ΑΡΑΧΘΟΥ	EL0514T0002N*	ΦΥΣ	139,74	157,4	TW-1 (Estuaries)
ΛΑΠ ΚΕΡΚΥΡΑΣ – ΠΑΞΩΝ (EL0534)						
4	ΛΙΜΝΟΘΑΛΑΣΣΑ ΚΟΡΙΣΣΙΩΝ (ΚΕΡΚΥΡΑΣ)	EL0534T0005N	ΦΥΣ	4,16	13,34	TW-2 (restricted)
5	ΛΙΜΝΟΘΑΛΑΣΣΑ ΑΝΤΙΝΙΩΤΗ	EL0534T0006N	ΦΥΣ	0,61	6,88	TW-2 (Other)
6	ΛΙΜΝΟΘΑΛΑΣΣΑ ΧΑΛΙΚΙΟΠΟΥΛΟΥ	EL0534T0007H**	ΙΤΥΣ	2,24	11,43	TW-2 (Other)
ΛΑΠ ΛΟΥΡΟΥ (EL0546)						
7	ΕΚΒΟΛΕΣ ΛΟΥΡΟΥ - ΛΙΜΝΟΘΑΛΑΣΣΕΣ ΡΟΔΙΑ, ΤΣΟΥΚΑΛΙΟ, ΛΟΓΑΡΟΥ	EL0546T0003N*	ΦΥΣ	238,45	150,75	TW-2 (restricted)

[1] ΦΥΣ: Φυσικό ΥΣ, ΙΤΥΣ: Ιδιαίτερα τροποποιημένο ΥΣ, ΤΥΣ: Τεχνητό ΥΣ
**Αναμένεται ο επαναπροσδιορισμός των ορίων τους και κατά συνέπεια της έκτασής τους*
*** Διαφορές στην κωδικοποίηση των μεταβατικών ΥΣ σε σχέση με την 1η αναθεώρηση των ΣΔΛΑΠ, λόγω αλλαγής του χαρακτηρισμού των ΥΣ από Φυσικά σε ΙΤΥΣ και αντίστροφα*
Σημειώνεται ότι στα πλαίσια της παρούσας αναθεώρησης αναδείχθηκε η ανάγκη για τον επαναπροσδιορισμό των ορίων των μεταβατικών ΥΣ "ΕΚΒΟΛΕΣ ΚΑΛΑΜΑ", "ΕΚΒΟΛΕΣ ΑΡΑΧΘΟΥ" και " ΕΚΒΟΛΕΣ ΛΟΥΡΟΥ - ΛΙΜΝΟΘΑΛΑΣΣΕΣ ΡΟΔΙΑ, ΤΣΟΥΚΑΛΙΟ, ΛΟΓΑΡΟΥ", ενώ αναμένεται να υλοποιηθεί σχετική δράση από τη ΓΔΥ για το σύνολο των μεταβατικών ΥΣ της χώρας.

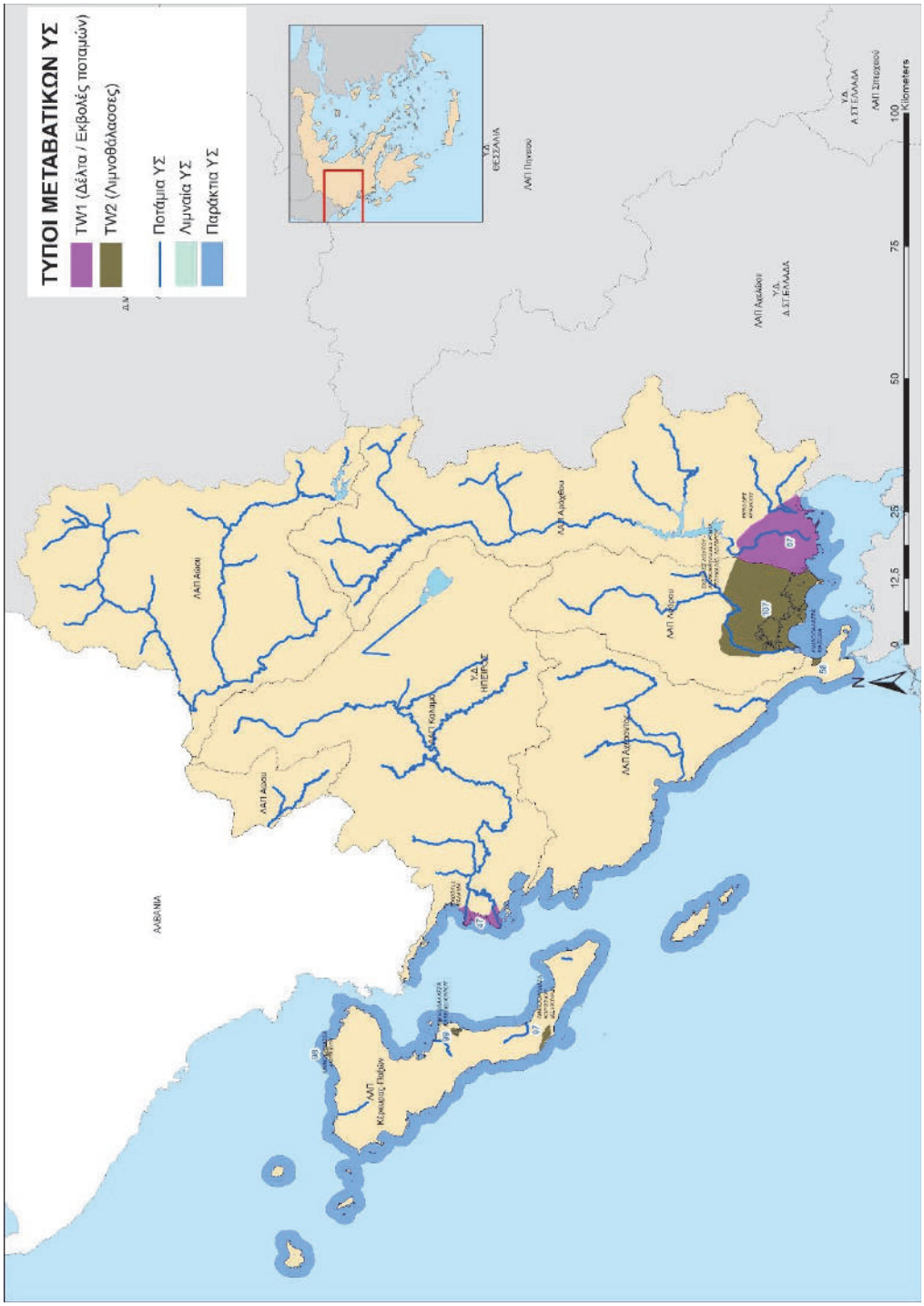

Χάρτης 4.1-4: Χάρτης τυπολογίας μεταβατικών ΥΣ ΥΔ Ηπείρου (EL05)

Υπόμνημα Χάρτη 4.1-4:

ΑΡΙΘ. Υ.Σ. ΣΕ ΧΑΡΤΗ	ΚΩΔΙΚΟΣ Υ.Σ.	ΟΝΟΜΑ Υ.Σ.
47	EL0512T0001N	Εκβολές Καλαμά
58	EL0513T0004N	Λιμνοθάλασσα Μάζωμα
87	EL0514T0002N	Εκβολές Αράχθου
97	EL0534T0005N	Λιμνοθάλασσα Κορισσίων (Κέρκυρας)
98	EL0534T0006N	Λιμνοθάλασσα Αντινιώτη
99	EL0534T0007H	Λιμνοθάλασσα Χαλικιόπουλου
107	EL0546T0003N	Εκβολές Λούρου - Λιμνοθάλασσες Ροδιά, Τσουκαλιό, Λογαρού

4.1.4 Παράκτια υδατικά συστήματα

Ο χαρακτηρισμός των παράκτιων τύπων προτάθηκε να γίνει με βάση κυρίως: το υπόστρωμα των ακτών, το βάθος και τον βαθμό έκθεσης στον κυματισμό. Στα πλαίσια της άσκησης διαβαθμονόμησης στη Μεσόγειο θεωρητικά προέκυψαν 4 βασικοί τύποι ανάλογα με το βάθος και το υπόστρωμα και ένας πέμπτος που αφορούσε στους πολύ προστατευμένους κόλπους με μικρή έκθεση στον κυματισμό.

Τελικά οι μεθοδολογικές προσεγγίσεις για την εκτίμηση της οικολογικής κατάστασης των παράκτιων ΥΣ βάσει βιολογικών ποιοτικών στοιχείων αναγνωρίζουν μόνο ένα τύπο παράκτιων ΥΣ που καλύπτει την περιοχή της ανατολικής λεκάνης της Μεσογείου, τον τύπο IIIE που δεν επηρεάζεται από τις εισροές γλυκών νερών με υψηλές αλατότητες >37,5. Έτσι το σύνολο των παράκτιων ΥΣ της χώρας κατατάσσονται σε ένα τύπο, όπως ακριβώς συνέβη και στους προηγούμενους κύκλους εκπόνησης των ΣΔΛΑΠ.

Στο ΥΔ Ηπείρου (EL05) προσδιορίσθηκαν 13 παράκτια ΥΣ με συνολική επιφάνεια 1051,38 km2 και μέση επιφάνεια ΥΣ 80,88 km2, εκ των οποίων 2 χαρακτηρίζονται ΙΤΥΣ. Η μεθοδολογία προσδιορισμού ΙΤΥΣ και ΤΥΣ είναι διαθέσιμη στη σχετική ιστοσελίδα της Γενικής Διεύθυνσης Υδάτων http://wfdver.ypeka.gr/.

Σε σχέση με την 1η αναθεώρηση δεν υπάρχει κάποια διαφοροποίηση στο αριθμό ή χαρακτηρισμό των παράκτιων ΥΣ. Σύμφωνα με την τυπολογία που υιοθετήθηκε ανήκουν όλα σε έναν (1) τύπο, στον τύπο IIIE.

Στον πίνακα που ακολουθεί παρουσιάζονται όλα τα παράκτια ΥΣ του υδατικού διαμερίσματος με τα κύρια χαρακτηριστικά τους.

Πίνακας 4.1-11: Κατάλογος και χαρακτηριστικά παράκτιων ΥΣ ανά ΛΑΠ του ΥΔ Ηπείρου (EL05)

Α/Α	Όνομα ΥΣ	Κωδικός ΥΣ	Κατηγορία[(1)]	Έκταση (km^2)	Περίμετρος (km)	Τύπος ΥΣ
ΛΑΠ ΚΑΛΑΜΑ (EL0512)						
1	ΟΡΜΟΣ ΗΓΟΥΜΕΝΙΤΣΑΣ	EL0512C0003H	ΙΤΥΣ	8,76	14,23	IIIE
2	ΒΟΡΕΙΟ ΤΜΗΜΑ ΑΝΑΤΟΛΙΚΩΝ ΑΚΤΩΝ ΤΗΣ ΚΕΡΚΥΡΑΪΚΗΣ ΘΑΛΑΣΣΑΣ	EL0512C0A01N	ΦΥΣ	35,66	56,42	IIIE
3	ΝΟΤΙΟ ΤΜΗΜΑ ΑΝΑΤΟΛΙΚΩΝ ΑΚΤΩΝ ΤΗΣ ΚΕΡΚΥΡΑΪΚΗΣ ΘΑΛΑΣΣΑΣ	EL0512C0A02N	ΦΥΣ	50,16	83,6	IIIE
ΛΑΠ ΑΧΕΡΟΝΤΟΣ (EL0513)						
4	ΑΚΤΕΣ ΗΠΕΙΡΟΥ ΣΤΟ ΙΟΝΙΟ	EL0513C0004N	ΦΥΣ	89,33	134,68	IIIE
5	ΑΚΤΕΣ ΠΑΡΓΑΣ	EL0513C0005N	ΦΥΣ	50,20	83,85	IIIE
6	ΟΡΜΟΣ ΝΙΚΟΠΟΛΕΩΣ	EL0513C0006N	ΦΥΣ	65,19	84,95	IIIE
7	ΒΟΡΕΙΟΣ ΑΜΒΡΑΚΙΚΟΣ ΚΟΛΠΟΣ	EL0513C0007N	ΦΥΣ	149,89	191,58	IIIE
ΛΑΠ ΚΕΡΚΥΡΑΣ – ΠΑΞΩΝ (EL0534)						
8	ΑΚΤΕΣ ΠΑΞΩΝ	EL0534C0008N	ΦΥΣ	88,82	124,11	IIIE
9	ΔΥΤ. ΚΑΙ ΒΟΡ. ΑΚΤΕΣ ΚΕΡΚΥΡΑΣ	EL0534C0009N	ΦΥΣ	401,07	511,43	IIIE
10	ΔΥΤΙΚΕΣ ΑΚΤΕΣ ΚΕΡΚΥΡΑΪΚΗΣ ΘΑΛΑΣΣΑΣ - ΜΠΕΝΙΤΣΕΣ	EL0534C0010N	ΦΥΣ	24,26	34,38	IIIE
11	ΟΡΜΟΣ ΓΑΡΙΤΣΑΣ ΚΑΙ ΛΙΜΕΝΑΣ ΚΕΡΚΥΡΑΣ	EL0534C0011H	ΙΤΥΣ	20,2	31,6	IIIE
12	Ν. ΟΘΩΝΟΙ	EL0534C0012N	ΦΥΣ	42,02	52,2	IIIE
13	Ν. ΕΡΕΙΚΟΥΣΑ	EL0534C0013N	ΦΥΣ	25,84	30	IIIE

[(1)] ΦΥΣ: Φυσικό ΥΣ, ΙΤΥΣ: Ιδιαίτερα τροποποιημένο ΥΣ, ΤΥΣ: Τεχνητό ΥΣ

4.2 Συστήματα Υπόγειων Υδάτων

Στο πλαίσιο της 2ης Αναθεώρησης του ΣΔΛΑΠ του Υδατικού Διαμερίσματος Ηπείρου (EL05) επανεξετάσθηκαν τα αρχικά οριοθετημένα ΥΥΣ, και συνυπολογίζοντας όλα τα υποσυστήματα ο αριθμός των ΥΥΣ τροποποιείται από 27 σε συνολικά 40. Ο αρχικός προσδιορισμός και οριοθέτηση των ΥΥΣ είχε πραγματοποιηθεί με βάση τα ακόλουθα κριτήρια:

- Τον υδρογεωλογικό χαρακτήρα των γεωλογικών σχηματισμών που συνθέτουν το υπόγειο υδατικό σύστημα και την ανάπτυξη υπόγειας υδροφορίας. Έγινε διάκριση σε καρστικά, κοκκώδη, ρωγματώδη και μεικτά υπόγεια υδατικά συστήματα και ενιαιοποιήθηκαν μικρές επιμέρους υδροφορίες .
- Τη δυναμικότητα των υπογείων υδροφορέων η οποία προκύπτει από τα υφιστάμενα στοιχεία τροφοδοσίας, υδροληψίας και εκμετάλλευσης του υπόγειου δυναμικού.
- Τις χρήσεις του υπόγειου υδατικού συστήματος.
- Την αλληλεξάρτηση του υπόγειου υδατικού συστήματος με επιφανειακά ύδατα και χερσαία οικοσυστήματα.
- Την ύπαρξη περιοχών που βρίσκονται σε κίνδυνο λόγω πιέσεων (π.χ. υπεραντλήσεις, υφαλμύρινση) κακή ποιοτική κατάσταση, ύπαρξη αυξημένου φυσικού υποβάθρου

Στο πλαίσιο της 2ης αναθεώρησης η επανεξέταση των ΥΥΣ βασίσθηκε, εκτός των προαναφερόμενων κριτηρίων, και στα αποτελέσματα του προγράμματος παρακολούθησης, στην ποιοτική προσέγγιση των πιέσεων και στις υφιστάμενες χρήσεις γης

Στον Πίνακα και τον Χάρτη που ακολουθούν παρουσιάζονται τα ΥΥΣ του Υδατικού Διαμερίσματος Ηπείρου (EL05) κατά τη 2η Αναθεώρηση του ΣΔΛΑΠ.

Πίνακας 4.2-1: Υπόγεια υδατικά συστήματα ΥΔ Ηπείρου (EL05)

Α/Α	Όνομα ΥΥΣ	Κωδικός ΥΥΣ	Έκταση (x10^6 m^2)
	ΛΑΠ ΑΩΟΥ (EL0511)		
1	Σύστημα Τύμφης	EL0500100	324,14
2	Σύστημα Υδροφοριών Σαρανταπόρου - Αώου	EL0500220	1366,82
3	Σύστημα Υδροφοριών Σμόλικα - Μαυροβουνίου	EL0500230	350,63
	ΛΑΠ ΚΑΛΑΜΑ (EL0512)		
4	Σύστημα Μέσου Ρου Καλαμά	EL0500080	76,69
5	Σύστημα Κληματιάς	EL0500110	301,92
6	Σύστημα Κασιδιάρη	EL0500120	62,92
7	Σύστημα Μιτσικελίου - Βελλά (Μιτσικελίου)	EL0500181	162,16
8	Σύστημα Μιτσικελίου - Βελλά (Μονής Βελλά)	EL0500182	80,81
9	Σύστημα Υδροφοριών π. Καλαμά	EL0500200	871,93
10	Σύστημα Κουρέντων	EL0500210	40,27
11	Σύστημα Μουργκάνας	EL050A060	69,43
12	Σύστημα Φιλιατών - Ηγουμενίτσας	EL050A070	450,74
13	Σύστημα Πωγωνιανής	EL050A190	386,29
	ΛΑΠ ΑΧΕΡΟΝΤΟΣ (EL0513)		
14	Σύστημα Σουλίου - Παραμυθιάς	EL0500090	436,01
15	Σύστημα Κορώνης	EL0500130	215,49
16	Σύστημα Χερσονήσου Πρέβεζας (Α)	EL0500141	48,09
17	Σύστημα Χερσονήσου Πρέβεζας (Β)	EL0500142	131,54
18	Σύστημα Πάργας	EL0500170	217,50
19	Σύστημα Υδροφοριών Άνω Ρου Αχέροντος - ρέματος Αρέθουα	EL0500260	245,49
20	Σύστημα Εκβολών Αχέροντα - Π. Κωκύτου	EL0500270	165,86
	ΛΑΠ ΑΡΑΧΘΟΥ (EL0514)		
21	Σύστημα Υδροφοριών π. Αράχθου	EL0500240	1618,13
	ΛΑΠ ΚΕΡΚΥΡΑΣ – ΠΑΞΩΝ (EL0534)		
22	Σύστημα Ασβεστολίθων Ν. Κέρκυρας (Α)	EL0500011	137,11
23	Σύστημα Ασβεστολίθων Ν. Κέρκυρας (Β)	EL0500012	8,39
24	Σύστημα Ασβεστολίθων Ν. Κέρκυρας (Γ)	EL0500013	1,37
25	Σύστημα Ασβεστολίθων Ν. Κέρκυρας (Δ)	EL0500014	5,31
26	Σύστημα Τριαδικών Λατυποπαγών Ν. Κέρκυρας (Α)	EL0500021	95,14
27	Σύστημα Τριαδικών Λατυποπαγών Ν. Κέρκυρας (Β)	EL0500022	9,34
28	Σύστημα Κοκκωδών Υδροφοριών Ν. Κέρκυρας (Α)	EL0500031	117,15
29	Σύστημα Κοκκωδών Υδροφοριών Ν. Κέρκυρας (Β)	EL0500032	29,30
30	Σύστημα Κοκκωδών Υδροφοριών Ν. Κέρκυρας (Γ)	EL0500033	183,12

Α/Α	Όνομα ΥΥΣ	Κωδικός ΥΥΣ	Έκταση (x10^6 m^2)
31	Σύστημα Ν. Παξών - Αντίπαξων (Α)	EL0500041	20,35
32	Σύστημα Ν. Παξών - Αντίπαξων (Β)	EL0500042	3,58
33	Σύστημα ν. Οθωνών - Ερεικούσας - Μαθρακίου (Οθωνοί)	EL0500051	10,53
34	Σύστημα ν. Οθωνών - Ερεικούσας - Μαθρακίου (Ερεικούσα)	EL0500052	3,60
35	Σύστημα ν. Οθωνών - Ερεικούσας - Μαθρακίου (Μαθράκι)	EL0500053	2,81
	ΛΑΠ ΛΟΥΡΟΥ (EL0546)		
36	Σύστημα Λούρου (Α)	EL0500151	828,17
37	Σύστημα Λούρου (Β)	EL0500152	121,34
38	Σύστημα Λούρου (Γ)	EL0500153	15,50
39	Σύστημα Άρτας	EL0500160	354,71
40	Σύστημα Ζαλόγγου	EL0500250	24,70

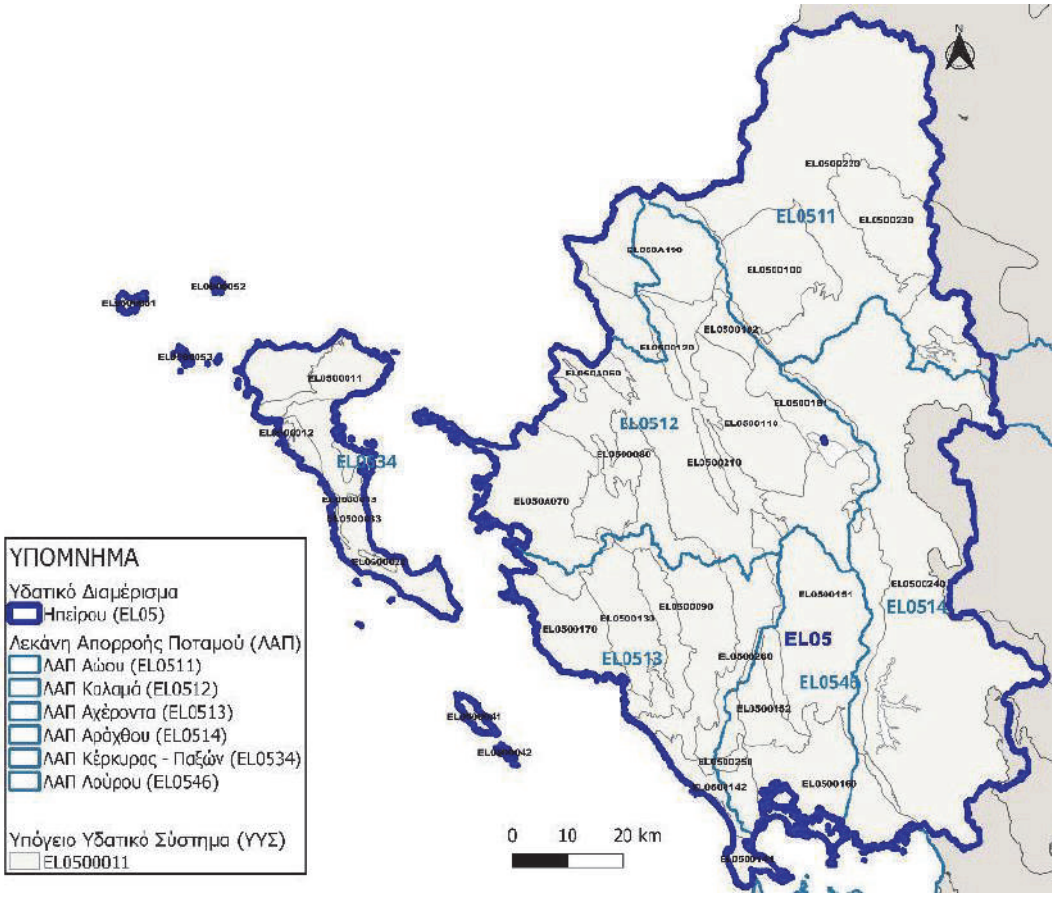

Χάρτης 4.2-1: Θέση και όρια υπόγειων υδατικών συστημάτων Ηπείρου (EL05)

4.3 Ιδιαιτέρως Τροποποιημένα Υδατικά Συστήματα (ΙΤΥΣ) και Τεχνητά Υδατικά Συστήματα (ΤΥΣ)

Η μέχρι σήμερα ανθρώπινη δραστηριότητα έχει αλλοιώσει τα αρχικά χαρακτηριστικά ορισμένων υδατικών συστημάτων. Οι μεταβολές αυτές, ανεξάρτητα από τους λόγους για τους οποίους έγιναν και από το μέγεθος της αλλαγής που έχουν επιφέρει στα υδατικά συστήματα, τα καθιστούν κατά μια έννοια ιδιαίτερα. Επομένως, τα συστήματα αυτά αξιολογούνται με διαφορετικό τρόπο από την Οδηγία 2000/60/ΕΚ σε σχέση με τα υπόλοιπα, και ονομάζονται Ιδιαιτέρως Τροποποιημένα Υδατικά Συστήματα (ΙΤΥΣ). Αντίστοιχα, σε ορισμένες περιπτώσεις κατασκευάζονται με ανθρώπινη πρωτοβουλία έργα που δημιουργούν υδατικά συστήματα σε σημεία όπου προηγουμένως δεν υπήρχαν. Αυτά τα συστήματα ονομάζονται Τεχνητά Υδατικά Συστήματα (ΤΥΣ).

Στο πλαίσιο μιας ολοκληρωμένης αντιμετώπισης των θεμάτων που άπτονται της αξιολόγησης υδρομορφολογικών αλλοιώσεων σε σχέση με διάφορες διαδικασίες εφαρμογής της ΟΠΥ, ανάμεσα στις οποίες είναι και ο αρχικός προσδιορισμός ΙΤΥΣ και ΤΥΣ, αναπτύχθηκε εξειδικευμένη μεθοδολογία αξιολόγησής τους ως πιέσεων με σκοπό την κάλυψη των παραπάνω ελλείψεων και κενών και την διαχείριση ζητημάτων υδρομορφολογικών πιέσεων και αλλοιώσεων με ενιαίο και συνεπή τρόπο. Η μεθοδολογία αυτή αξιοποιείται μεταξύ άλλων και στον αρχικό προσδιορισμό ΙΤΥΣ. Η αναλυτική μεθοδολογία για την αξιολόγηση των υδρομορφολογικών αλλοιώσεων είναι διαθέσιμη στη σχετική ιστοσελίδα της Γενικής Διεύθυνσης Υδάτων http://wfdver.ypeka.gr/.

Σημειώνεται εδώ, ότι στα πρώτα ΣΔΛΑΠ, όλοι οι εσωποτάμιοι ταμιευτήρες είχαν προσδιορισθεί ως λιμναία ΙΤΥΣ, ενώ κατά την 1η Αναθεώρηση προσδιορίστηκαν ορθώς ως ποτάμια ΙΤΥΣ, σύμφωνα με τα προβλεπόμενα στις σχετικές κατευθυντήριες της Ε.Ε.

Στην παρούσα 2η Αναθεώρηση πραγματοποιήθηκε επανεξέταση του προσδιορισμού ΙΤΥΣ-ΤΥΣ για όλα τα ΥΣ σε συνδυασμό με την αξιολόγηση της υδρομορφολογικής κατάστασης των ΥΣ και την εφαρμογή της σχετικής εγκεκριμένης μεθοδολογίας αξιολόγησης υδρομορφολογικών αλλοιώσεων. Ο Πίνακας που ακολουθεί συνοψίζει τα κριτήρια και την συνολική βαθμολογία υδρομορφολογικής αξιολόγησης των ΙΤΥΣ-ΤΥΣ. Η επεξήγηση των κριτηρίων ανά ΥΣ δίδεται αναλυτικά στο Κείμενο Τεκμηρίωσης «Οριστικός Προσδιορισμός ΤΥΣ-ΙΤΥΣ».

Πίνακας 4.3-1: Υδρομορφολογική κατάσταση ΙΤΥΣ-ΤΥΣ στο ΥΔ Ηπείρου (EL05)

Κωδικός ΕΥΣ	Ονομασία	Κριτήρια αξιολόγησης				Συνολική βαθμολογία	Παρατηρήσεις
		I	II	III	IV		
EL0514R000200051H	ΑΡΑΧΘΟΣ Π. 2	Α.3.1	Α.2.4	Α.4.1	Α.2.2	3,8	
EL0514RL00200002H	ΤΕΧΝΗΤΗ ΛΙΜΝΗ ΠΟΥΡΝΑΡΙΟΥ	Α.3.1	Α.3.2	Α.3.3		3,3	αλλαγή κατηγορίας συστήματος (R σε RL)
EL0514RL00200003H	ΤΕΧΝΗΤΗ ΛΙΜΝΗ ΠΟΥΡΝΑΡΙΟΥ ΙΙ	Α.3.1	Α.3.2	Α.3.3	Α.2.2	3,8	αλλαγή κατηγορίας συστήματος (R σε RL)
EL0512L000000004H	ΛΙΜΝΗ ΠΑΜΒΩΤΙΔΑ	Β.1.1	Β.2.1	Β.4.1		3,7	
EL0512R000200027H	ΘΥΑΜΙΣ Π. ΚΑΛΑΜΑΣ 3	Α.2.2	Α.4.1			5,0	
EL0512R000200024H	ΘΥΑΜΙΣ Π. ΚΑΛΑΜΑΣ 2	Α.2.1	Α.2.4	Α.4.1		4,0	

Κωδικός ΕΥΣ	Ονομασία	Κριτήρια αξιολόγησης				Συνολική βαθμολογία	Παρατηρήσεις
		I	II	III	IV		
EL0512R000201023H	ΘΥΑΜΙΣ Π. ΚΑΛΑΜΑΣ 1	Α.2.1	Α.4.1			5,0	
EL0511RLA0200001H	ΤΕΧΝΗΤΗ ΛΙΜΝΗ ΠΗΓΩΝ ΑΩΟΥ	Α.1.1	Α.1.2	Α.1.3		4,3	αλλαγή κατηγορίας συστήματος (R σε RL)
EL0534C0011H	ΟΡΜΟΣ ΓΑΡΙΤΣΑΣ ΚΑΙ ΛΙΜΕΝΑΣ ΚΕΡΚΥΡΑΣ	Γ.2.1	Γ.3.1			4,0	
EL0512C0003H	ΟΡΜΟΣ ΗΓΟΥΜΕΝΙΤΣΑΣ	Γ.2.1	Γ.3.1			4,5	
EL0534T0007H	ΛΙΜΝΟΘΑΛΑΣΣΑ ΧΑΛΙΚΙΟΠΟΥΛΟΥ	Δ.1.2	Δ.4.1			4,0	
EL0512R000202025A	ΤΕΧΝΗΤΟ ΤΜΗΜΑ ΕΚΒΟΛΗΣ ΚΑΛΑΜΑ 2	Τεχνητά Υδατικά Συστήματα					
EL0512R000202026A	ΤΕΧΝΗΤΟ ΤΜΗΜΑ ΕΚΒΟΛΗΣ ΚΑΛΑΜΑ 1						
EL0512R000212139A	ΤΑΦΡΟΣ ΛΑΨΙΣΤΑΣ						

Σε σχέση με τον προηγούμενο διαχειριστικό κύκλο, έπειτα από συναξιολόγηση των υδρομορφολογικών αλλοιώσεων και των αποτελεσμάτων του προγράμματος παρακολούθησης βιολογικών ποιοτικών στοιχείων του ΕΔΠ ως προς την δυνατότητα των ΥΣ να επιτύχουν την καλή οικολογική κατάσταση, προσδιορίστηκαν τέσσερα νέα ποτάμια ΙΤΥΣ και ένα μεταβατικό. Συγκεκριμένα προσδιορίστηκαν τα ποτάμια υδατικά συστήματα Θύαμις Π. Καλαμάς 2 (EL0512R000200024H) και Θύαμις Π. Καλαμάς 1 (EL0512R000201023H) ως ιδιαιτέρως τροποποιημένα, λόγω των εκτεταμένων διευθετήσεων στην κοίτη τους και της σημαντικής τροποποίησης της ροής τους μέσω της εκτροπής των υδάτων προς τα τεχνητά τμήματα της εκβολής Καλαμά (EL0512R000202025A και EL0512R000202026A). Επιπρόσθετα, τα ποτάμια υδατικά συστήματα Θύαμις Π. Καλαμάς 3 (EL0512R000200027H) και Άραχθος Π. 2 (EL0514R000200051H) χαρακτηρίζονται ΙΤΥΣ ως κατάντη φραγμάτων με διευθετήσεις και αδυναμία επίτευξης της καλής οικολογικής κατάστασης. Από τα μεταβατικά συστήματα η Λιμνοθάλασσα Χαλικιόπουλου χαρακτηρίζεται ΙΤΥΣ, λόγω των υδρομορφολογικών αλλοιώσεων από την ανάπτυξη του αεροδιαδρόμου του αερολιμένα Κέρκυρας μέσα στην λιμνοθάλασσα.

Τα ποτάμια υδατικά συστήματα Κληματιάς Ρ. και Μετσοβίτικος Π.1 αποχαρακτηρίζονται από ΙΤΥΣ, καθώς η κύρια υδρομορφολογική αλλοίωση που προσδιορίστηκε είναι η υδρολογική τροποποίηση της ροής τους λόγω επιπρόσθετων εισροών από άλλα ΥΣ, κάτι που κρίνεται ότι δεν συνδέεται με την μη επίτευξη της καλής οικολογικής κατάστασης στα συστήματα.

Σημειώνεται επίσης, ότι το παράκτιο ΥΣ Όρμος Γαρίτσας και Λιμένας Κέρκυρας διατηρεί τον χαρακτηρισμό ΙΤΥΣ παρότι τα στοιχεία του προγράμματος παρακολούθησης βιολογικών ποιοτικών στοιχείων του ΕΔΠ υποδεικνύουν καλή οικολογική κατάσταση, γιατί τα αποτελέσματα της παρακολούθησης επηρεάζονται από την τοποθέτηση του σταθμού παρακολούθησης σε θέση στο απώτατο άκρο του συστήματος, θέση που κρίνεται μη αντιπροσωπευτική των επιπτώσεων από τη λειτουργία του λιμένα.

Επομένως, ακολουθώντας τη μεθοδολογία προσδιορισμού ιδιαιτέρως τροποποιημένων και τεχνητών υδατικών συστημάτων, προβαίνοντας, δηλαδή, αρχικά στον κατ’ αρχήν προσδιορισμό ως ΙΤΥΣ-ΤΥΣ των υδατικών συστημάτων εφαρμόζοντας ως επί των πλείστων ποσοτικά κριτήρια αξιολόγησης, και στην συνέχεια, διαπιστώνοντας ότι οι κοινωνικοοικονομικές επιπτώσεις δεν επιτρέπουν την αναίρεση των έργων που εξετάζονται, συμπεραίνεται ότι **στο Υδατικό Διαμέρισμα Ηπείρου (EL05) προέκυψαν 11 ιδιαιτέρως τροποποιημένα και 3 τεχνητά υδατικά συστήματα σε σύνολο 107 υδατικών συστημάτων**.

Στον Πίνακα και στο Χάρτη που ακολουθούν, δίνεται μία εποπτική εικόνα του αριθμού και της κάλυψης των ιδιαιτέρως τροποποιημένων υδατικών συστημάτων. Το ποσοστό κάλυψης για τα λιμναία και τα παράκτια υδατικά συστήματα αναφέρεται επί της συνολικής επιφάνειας των λιμναίων υδάτων και παράκτιων υδάτων του Υδατικού Διαμερίσματος Ηπείρου (EL05) αντίστοιχα, ενώ το ποσοστό κάλυψης για τα ποτάμια υδατικά συστήματα αναφέρεται επί του συνολικού μήκους των ποτάμιων υδάτων του Υδατικού Διαμερίσματος Ηπείρου (EL05). Για τους ταμιευτήρες, που θεωρούνται ποτάμια υδατικά συστήματα σε αυτό το διαχειριστικό κύκλο, λαμβάνεται επίσης το ποσοστό κάλυψης επί της συνολικής έκτασης των ταμιευτήρων του υδατικού διαμερίσματος, εφόσον ουσιαστικά πρόκειται για λιμναίου τύπου ΥΣ.

Πίνακας 4.3-2: Εποπτική εικόνα του αριθμού και της κάλυψης των ιδιαιτέρως τροποποιημένων και των τεχνητών υδατικών συστημάτων στο Υδατικό Διαμέρισμα Ηπείρου (EL05)

	Ιδιαιτέρως Τροποποιημένα Υδατικά Συστήματα		Τεχνητά Υδατικά συστήματα	
	Αριθμός Υδατικών Συστημάτων	Κάλυψη (%)	Αριθμός Υδατικών συστημάτων	Κάλυψη (%)
Λιμναία Υδατικά συστήματα	1	100	0	0
Ποτάμια Υδατικά συστήματα (κατά μήκος ποταμών – ρεμάτων)	4	2,5	3	2,3
Ποτάμια Υδατικά συστήματα (ταμιευτήρες)	3	100	0	0
Παράκτια Υδατικά συστήματα	2	2,8	0	0
Μεταβατικά Υδατικά συστήματα*	1	0,6	0	0

** Στο πλαίσιο της παρούσας Αναθεώρησης του ΣΔΛΑΠ αναδείχτηκε η ανάγκη για τον επαναπροσδιορισμό των ορίων των μεταβατικών ΥΣ EL0512T0001N – Εκβολές Καλαμά, EL0514T0002N – Εκβολές Αράχθου και EL0546T0003N - Εκβολές Λούρου - Λιμνοθάλασσες Ροδιά, Τσουκαλιό, Λογαρού, ενώ αναμένεται να υλοποιηθεί σχετική δράση από τη ΓΔΥ για το σύνολο των μεταβατικών ΥΣ της χώρας. Στην παρούσα αναθεώρηση ΣΔΛΑΠ τα ανωτέρω μεταβατικά ΥΣ δεν αξιολογήθηκαν ως προς την υδρομορφολογική αλλοίωση και δεν εξετάστηκαν ως προς τον προσδιορισμό τους σε ΙΤΥΣ.*

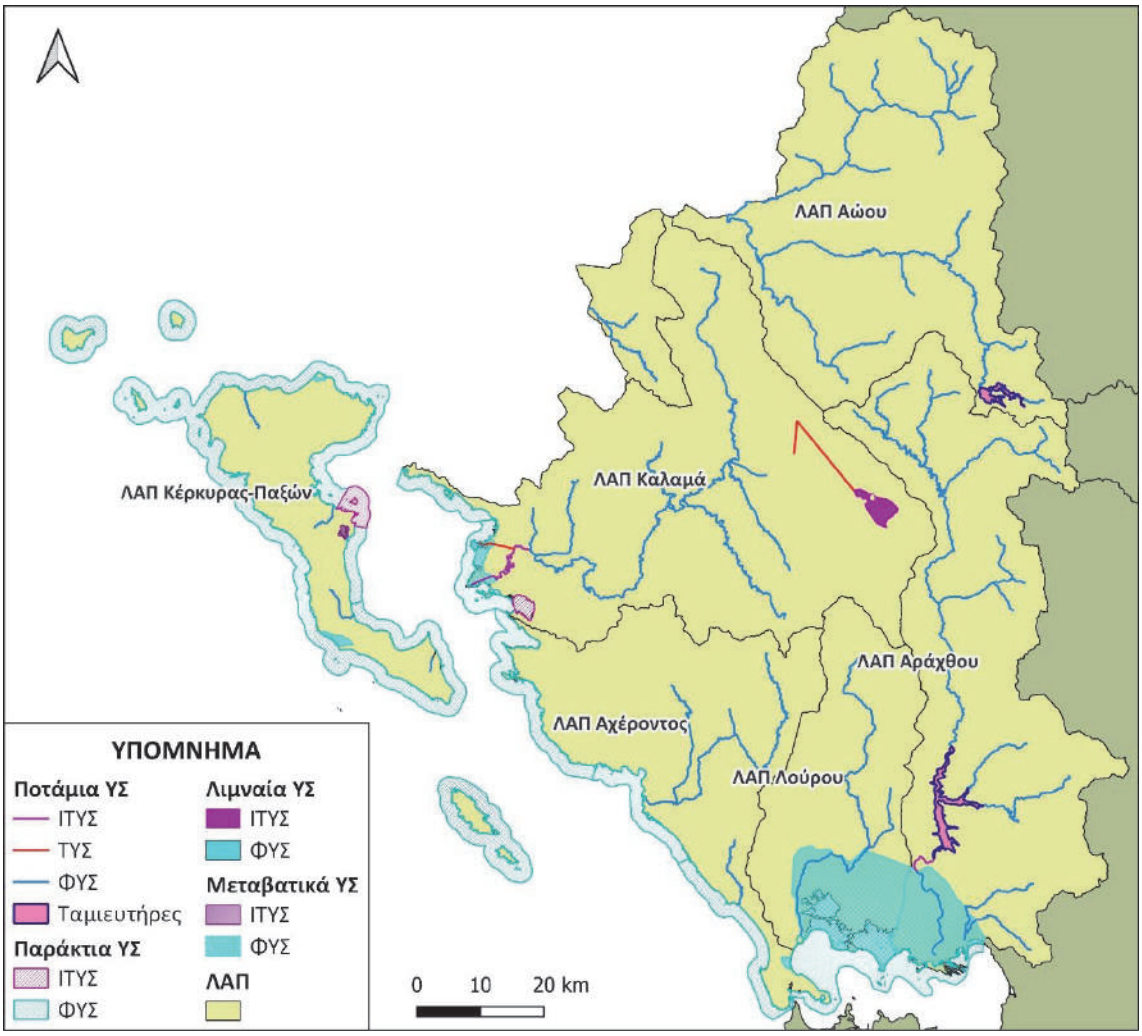

Χάρτης 4.3-1: Εποπτική εικόνα των ιδιαιτέρως τροποποιημένων και των τεχνητών υδατικών συστημάτων στο Υδατικό Διαμέρισμα Ηπείρου (EL05)

Στον Πίνακα που ακολουθεί παρουσιάζονται τα επιφανειακά υδατικά συστήματα που προσδιορίσθηκαν οριστικά ως ιδιαιτέρως τροποποιημένα και τεχνητά στο Υδατικό Διαμέρισμα Ηπείρου (EL05), τα βασικά χαρακτηριστικά τους, καθώς και η «καθορισμένη χρήση ύδατος» (δραστηριότητα) του άρθρου 4(3)(α) της ΟΠΥ στην οποία εμπίπτει κάθε υδατικό σύστημα.

Πίνακας 4.3-3: Οριστικώς προσδιορισμένα ιδιαιτέρως τροποποιημένα και των τεχνητά υδατικά συστήματα ανά ΛΑΠ στο Υδατικό Διαμέρισμα Ηπείρου (EL05).

ΟΝΟΜΑΣΙΑ	ΚΩΔΙΚΟΠΟΙΗΣΗ	ΕΙΔΟΣ ΥΣ	ΕΠΙΦΑΝΕΙΑ – ΜΗΚΟΣ	ΟΙΚΟΛΟΓΙΚΗ ΚΑΤΑΣΤΑΣΗ / ΔΥΝΑΜΙΚΟ	ΧΗΜΙΚΗ ΚΑΤΑΣΤΑΣΗ	«ΚΑΘΟΡΙΣΜΕΝΗ ΧΡΗΣΗ ΥΔΑΤΟΣ» ΣΥΜΦΩΝΑ ΜΕ ΤΟ ΑΡΘΡΟ 4(3)(α) της ΟΠΥ	ΧΑΡΑΚΤΗΡΙΣΜΟΣ*
ΛΕΚΑΝΗ ΑΠΟΡΡΟΗΣ ΑΩΟΥ (EL0511)							
ΤΕΧΝΗΤΗ ΛΙΜΝΗ ΠΗΓΩΝ ΑΩΟΥ	EL0511RLA0200080H	RL	8,21 km^2	Καλό και Ανώτερο	Καλή	Αποθήκευση ύδατος: Παραγωγή υδροηλεκτρικής ενέργειας, άρδευση	ΙΤΥΣ
ΛΕΚΑΝΗ ΑΠΟΡΡΟΗΣ ΚΑΛΑΜΑ (EL0512)							
ΘΥΑΜΙΣ Π. ΚΑΛΑΜΑΣ 1	EL0512R000201023H	R	4,99 km	Κατώτερο του καλού	Καλή	Ρύθμιση του ύδατος, προστασία από πλημμύρες	ΙΤΥΣ
ΘΥΑΜΙΣ Π. ΚΑΛΑΜΑΣ 2	EL0512R000200024H	R	12,83 km	Κατώτερο του καλού	Καλή	Ρύθμιση του ύδατος, προστασία από πλημμύρες	ΙΤΥΣ
ΘΥΑΜΙΣ Π. ΚΑΛΑΜΑΣ 3	EL0512R000200027H	R	3,56 km	Κατώτερο του καλού	Κατώτερη της καλής	Προστασία από πλημμύρες, παραγωγή υδροηλεκτρικής ενέργειας, άρδευση	ΙΤΥΣ
ΤΕΧΝΗΤΟ ΤΜΗΜΑ ΕΚΒΟΛΗΣ ΚΑΛΑΜΑ 2	EL0512R000202025A	R	3,07 km	Καλή	Κατώτερη της καλής	Προστασία από πλημμύρες	ΤΥΣ
ΤΕΧΝΗΤΟ ΤΜΗΜΑ ΕΚΒΟΛΗΣ ΚΑΛΑΜΑ 1	EL0512R000202026A	R	2,63 km	Καλή	Καλή	Προστασία από πλημμύρες	ΤΥΣ
ΤΑΦΡΟΣ ΛΑΨΙΣΤΑΣ	EL0512R000212139A	R	19,26 km	Μέτρια	Καλή	Προστασία από πλημμύρες	ΤΥΣ
ΛΙΜΝΗ ΠΑΜΒΩΤΙΔΑ	EL0512L000000004H	L	19,24 km^2	Κατώτερο του καλού	Καλή	Προστασία από πλημμύρες	ΙΤΥΣ

ΟΝΟΜΑΣΙΑ	ΚΩΔΙΚΟΠΟΙΗΣΗ	ΕΙΔΟΣ ΥΣ	ΕΠΙΦΑΝΕΙΑ – ΜΗΚΟΣ	ΟΙΚΟΛΟΓΙΚΗ ΚΑΤΑΣΤΑΣΗ / ΔΥΝΑΜΙΚΟ	ΧΗΜΙΚΗ ΚΑΤΑΣΤΑΣΗ	«ΚΑΘΟΡΙΣΜΕΝΗ ΧΡΗΣΗ ΥΔΑΤΟΣ» ΣΥΜΦΩΝΑ ΜΕ ΤΟ ΑΡΘΡΟ 4(3)(α) της ΟΠΥ	ΧΑΡΑΚΤΗΡΙΣΜΟΣ*
ΟΡΜΟΣ ΗΓΟΥΜΕΝΙΤΣΑΣ	EL0512C0003H	C	9,15 km^2	Κατώτερο του καλού	Καλή	Ναυσιπλοΐα συμπεριλαμβανομένων των λιμενικών εγκαταστάσεων	ΙΤΥΣ
ΛΕΚΑΝΗ ΑΠΟΡΡΟΗΣ ΑΡΑΧΘΟΥ (EL0514)							
ΑΡΑΧΘΟΣ Π. 2	EL0514R000200051H	R	6,03 km	Κατώτερο του καλού	Κατώτερη της καλής	Ρύθμιση του ύδατος, προστασία από πλημμύρες	ΙΤΥΣ
ΤΕΧΝΗΤΗ ΛΙΜΝΗ ΠΟΥΡΝΑΡΙΟΥ	EL0514RL00200002H	RL	22,02 km^2	Καλό και Ανώτερο	Καλή	Αποθήκευση ύδατος: Παραγωγή υδροηλεκτρικής ενέργειας, άρδευση	ΙΤΥΣ
ΤΕΧΝΗΤΗ ΛΙΜΝΗ ΠΟΥΡΝΑΡΙΟΥ ΙΙ	EL0514RL00200003H	RL	0,70 km^2	Καλό και Ανώτερο	Καλή		ΙΤΥΣ
ΛΕΚΑΝΗ ΑΠΟΡΡΟΗΣ ΚΕΡΚΥΡΑΣ - ΠΑΞΩΝ (EL0534)							
ΟΡΜΟΣ ΓΑΡΙΤΣΑΣ ΚΑΙ ΛΙΜΕΝΑΣ ΚΕΡΚΥΡΑΣ	EL0534C0011H	C	20,48 km^2	Κατώτερο του καλού	Κατώτερη της καλής	Ναυσιπλοΐα συμπεριλαμβανομένων των λιμενικών εγκαταστάσεων	ΙΤΥΣ
ΛΙΜΝΟΘΑΛΑΣΣΑ ΧΑΛΙΚΙΟΠΟΥΛΟΥ	EL0534T0007H	T	2,4 km^2	Κατώτερο του καλού	Κατώτερη της καλής	Άλλες σημαντικές ανθρώπινες δραστηριότητες (αεροδρόμιο)	ΙΤΥΣ

**ΙΤΥΣ: Ιδιαίτερα τροποποιημένο ΥΣ, ΤΥΣ: Τεχνητό ΥΣ*

4.4 Προστατευόμενες περιοχές

Σύμφωνα με το Άρθρο 6 της Οδηγίας 2000/60/ΕΚ, τα Κράτη Μέλη εξασφαλίζουν τη δημιουργία μητρώου όλων των περιοχών που κείνται στο εσωτερικό κάθε ΠΛΑΠ, οι οποίες έχουν χαρακτηρισθεί ως χρήζουσες ειδικής προστασίας βάσει των ειδικών διατάξεων της ενωσιακής νομοθεσίας για την προστασία των επιφανειακών και υπόγειων υδάτων τους ή τη διατήρηση των οικοτόπων και των ειδών που εξαρτώνται από το νερό.

Το μητρώο αυτό, που καλείται Μητρώο Προστατευόμενων Περιοχών (ΜΠΠ), περιλαμβάνει όλα τα υδατικά συστήματα που προσδιορίζονται από το Παράρτημα V του ΠΔ 51/2007.

Το Μητρώο Προστατευόμενων Περιοχών περιλαμβάνει, σύμφωνα με το Παράρτημα V του ΠΔ 51/2007, όλους τους ακόλουθους τύπους περιοχών:

α) Περιοχές που προορίζονται για την άντληση ύδατος για ανθρώπινη κατανάλωση, σύμφωνα με το Άρθρο 7 του ΠΔ 51/2007 (Άρθρο 7 της Οδηγίας 2000/60/ΕΚ),

β) Περιοχές που προορίζονται για προστασία υδρόβιων ειδών με οικονομική σημασία,

γ) Υδατικά συστήματα που έχουν χαρακτηριστεί ως ύδατα αναψυχής, συμπεριλαμβανομένων περιοχών που έχουν χαρακτηριστεί ως ύδατα κολύμβησης,

δ) Περιοχές ευαίσθητες στην παρουσία θρεπτικών ουσιών, συμπεριλαμβανομένων των περιοχών που χαρακτηρίζονται ως ευπρόσβλητες ζώνες (Οδηγία νιτρορύπανσης), και των περιοχών που χαρακτηρίζονται ως ευαίσθητες (Οδηγία αστικών), και

ε) περιοχές που προορίζονται για την προστασία οικοτόπων ή ειδών, όταν η διατήρηση ή η βελτίωση της κατάστασης των υδάτων είναι σημαντική για την προστασία τους, συμπεριλαμβανομένων των σχετικών τόπων του προγράμματος ΦΥΣΗ 2000 (NATURA 2000).

Αναλυτικά ο προσδιορισμός και η παρουσίαση των περιοχών που εντάσσονται στο Μητρώο Προστατευόμενων Περιοχών στο πλαίσιο της 2ης Αναθεώρησης, περιλαμβάνονται στο αντίστοιχο αναλυτικό κείμενο τεκμηρίωσης «Επικαιροποίηση Μητρώου Προστατευόμενων Περιοχών». Ακολούθως παρουσιάζονται συνοπτικά οι προστατευόμενες περιοχές ανά κατηγορία.

4.4.1 Περιοχές που προορίζονται για άντληση ύδατος για ανθρώπινη κατανάλωση

Σύμφωνα με το άρθρο 7 της Οδηγίας 2000/60/ΕΚ και το κατευθυντήριο κείμενο 16, ως ύδατα που προορίζονται για άντληση πόσιμου ύδατος θεωρούνται όλα τα υδατικά συστήματα που χρησιμοποιούνται για υδροληψία με σκοπό την ανθρώπινη κατανάλωση (πόση, οικιακή, χρήση, μαγείρεμα, παρασκευή τροφίμων) και παρέχουν κατά μέσο άνω των 10m³ ημερησίως ή εξυπηρετούν περισσότερα από 50 άτομα, είτε τα υδατικά συστήματα που προορίζονται για τέτοια χρήση μελλοντικά.

Τα κύρια Υπόγεια Υδατικά Συστήματα που χρησιμοποιούνται για ύδρευση στο ΥΔ Ηπείρου (EL05) και επομένως αποτελούν προστατευόμενες περιοχές ποσίμου ύδατος δίνονται παρακάτω. Στα συστήματα αυτά πέραν των περιορισμών που υφίστανται στις ζώνες προστασίας οι Διευθύνσεις Υδάτων γνωμοδοτούν επί των νέων δραστηριοτήτων που εν δυνάμει μπορούν να προκαλέσουν ρύπανση στην υπόγεια υδροφορία μέσω των αποβλήτων τους κατόπιν υποβολής ειδικής υδρογεωλογικής μελέτης.

Στα υπόλοιπα ΥΥΣ η προστασία των υδάτων, που προορίζονται για πόσιμο, διασφαλίζεται με τα μέτρα και τις ζώνες προστασίας σε επίπεδο σημείων απόληψης.

Μέσω του Προγράμματος Μέτρων, καθορίζεται συγκεκριμένο θεσμικό πλαίσιο προστασίας για τα ΥΥΣ που εντάσσονται στο Μητρώο Προστατευόμενων Περιοχών με σκοπό την ανθρώπινη κατανάλωση.

Στο ΥΔ Ηπείρου (EL05) τα ΥΥΣ που εντάσσονται στο Μητρώο Προστατευόμενων Περιοχών στο πλαίσιο της 2ης Αναθεώρησης του Σχεδίου Διαχείρισης παρουσιάζονται στον ακόλουθο πίνακα. Πρόκειται για επτά ΥΥΣ: το ΥΥΣ Τύμφης (EL0500100) και το ΥΥΣ Σμόλικα-Μαυροβουνίου (EL0500230) της ΛΑΠ Αώου, το ΥΥΣ Μουργκάνας (EL050A060), το ΥΥΣ Μέσου Ρου Καλαμά (EL0500080), ΥΣΣ Κασιδιάρη (EL0500120), το ΥΥΣ Μιτσικελίου-Βελλά (EL0500180), το ΥΥΣ Πωγώνιανης (EL050A190) και το ΥΥΣ Κουρέντων (EL0500210) της ΛΑΠ Καλαμά και το ΥΥΣ Λούρου (EL0500150) της ΛΑΠ Λούρου.

Πίνακας 4.4-1: Υπόγεια Υδατικά Συστήματα ενταγμένα στο μητρώο προστατευόμενων περιοχών ΥΔ Ηπείρου (EL05)

Α/Α	Όνομα ΥΥΣ	Κωδικός ΥΥΣ	Κωδικός Μητρώου προστατευόμενων περιοχών άρθρου Α7	Είδος υδροφορέα	Ποιοτική κατάσταση	Ποσοτική κατάσταση
ΛΕΚΑΝΗ ΑΠΟΡΡΟΗΣ ΑΩΟΥ (EL0511)						
1	Σύστημα Τύμφης	EL0500100	EL0500100A7	Καρστικός	Καλή	Καλή
2	Σύστημα υδροφοριών Σμόλικα-Μαυροβουνίου	EL0500230	EL0500230A7	Καρστικός	Καλή	Καλή
ΛΕΚΑΝΗ ΑΠΟΡΡΟΗΣ ΚΑΛΑΜΑ (EL0512)						
3	Σύστημα Μουργκάνας	EL050A060	EL050A060A7	Καρστικός	Καλή	Καλή
4	Σύστημα Μέσου Ρου Καλαμά	EL0500080	EL0500080A7	Καρστικός	Καλή	Καλή
5	Σύστημα Κασιδιάρη	EL0500120	EL0500120A7	Καρστικός	Καλή	Καλή
6	Σύστημα Μιτσικελίου-Βελλά (Υποσύστημα Μιτσικέλι)	EL0500181	EL0500181A7	Καρστικός	Καλή	Καλή
7	Σύστημα Μιτσικελίου-Βελλά (Υποσύστημα Μονής Βελλά)	EL0500182	EL0500182A7	Καρστικός	Καλή	Καλή
8	Σύστημα Πωγωνιανής	EL050A190	EL050A190A7	Καρστικός	Καλή	Καλή
9	Σύστημα Κουρέντων	EL0500210	EL0500210A7	Καρστικός	Καλή	Καλή
ΛΕΚΑΝΗ ΑΠΟΡΡΟΗΣ ΛΟΥΡΟΥ (EL0546)						
10	Σύστημα Λούρου (Α)	EL0500151	EL0500151A7	Καρστικός	Καλή	Καλή
11	Σύστημα Λούρου (Β)	EL0500152	EL0500152A7	Καρστικός	Καλή	Καλή
12	Σύστημα Λούρου (Γ)	EL0500153	EL0500153A7	Καρστικός	Καλή	Καλή

Σε σχέση με την 1η Αναθεώρηση, τα υδατικά συστήματα Λούρος Π. 4 και Λούρος Π. 5, απεντάχθηκαν από το Μητρώο Προστατευόμενων Περιοχών με σκοπό την ανθρώπινη κατανάλωση. Τα εν λόγω ΕΥΣ είχαν ενταχθεί στο μητρώο προστατευόμενων περιοχών για ανθρώπινη κατανάλωση λόγω της απόληψης που πραγματοποιείται από τις πηγές Αγίου Γεωργίου για την κάλυψη υδρευτικών αναγκών των δήμων Αρταίων, Πρεβέζης, Νικολάου Σκουφά και της Λευκάδας. Το σύνολο των απολήψεων για ύδρευση πραγματοποιείται με υδρομάστευση των πηγών πριν την συμβολή τους στο ποτάμι, και ως εκ τούτου κρίνεται ότι δεν απαιτείται η ένταξη των επιφανειακών ΥΣ Λούρος Π.4 και Λούρος Π.5 στο μητρώο προστατευόμενων περιοχών για ανθρώπινη κατανάλωση.

Τα ΥΥΣ, τα οποία αποτελούν τις προστατευόμενες περιοχές πόσιμου ύδατος στο Υδατικό Διαμέρισμα Ηπείρου, παρουσιάζονται γραφικά και στον ακόλουθο χάρτη. Σε σχέση με την 1η Αναθεώρηση δεν έχει υπάρξει κάποια διαφοροποίηση.

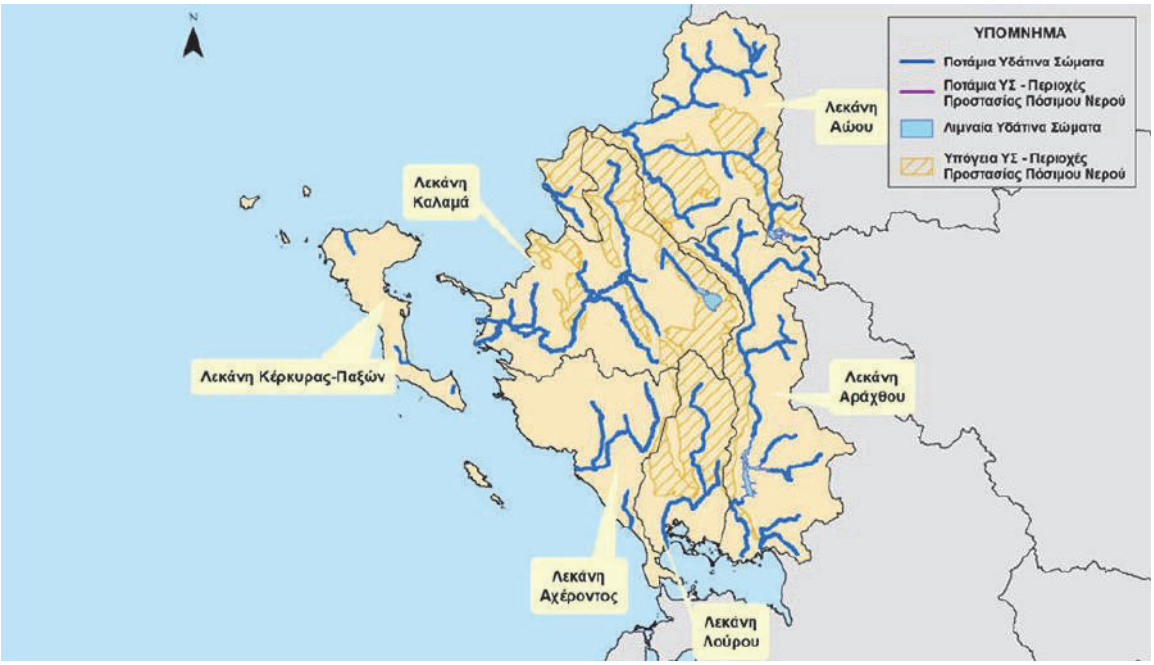

Χάρτης 4.4-1: Προστατευόμενες περιοχές άντλησης νερού ανθρώπινης κατανάλωση στο Υδατικό Διαμέρισμα Ηπείρου

4.4.2 Υδατικά συστήματα που έχουν χαρακτηρισθεί ως ύδατα αναψυχής

Σύμφωνα με το Μητρώο Ταυτοτήτων Υδάτων Κολύμβησης της Ελλάδας στο ΥΔ Ηπείρου (EL05), με την ολοκλήρωση της διαδικασίας αναθεώρησης για το έτος 2022 του Προγράμματος Παρακολούθησης της ποιότητας των υδάτων ακτών κολύμβησης, έχουν καθοριστεί 112 περιοχές υδάτων κολύμβησης (ΠΝΚ) σε παράκτια υδατικά συστήματα (Οδ. 76/160/ΕΟΚ και 2006/7/ΕΚ). Σε σχέση με την 1η Αναθεώρηση έχουν προστεθεί 21 νέες ακτές κολύμβησης, ενώ μία ακτή έχει απενταχθεί (Παλαιοκαστρίτσα Ανατολικά). Οι περιοχές υδάτων κολύμβησης και τα αντίστοιχα παράκτια ΥΣ στα οποία εντοπίζονται παρουσιάζονται στον παρακάτω πίνακα.

Πίνακας 4.4-2: Ακτές κολύμβησης στο Υδατικό Διαμέρισμα Ηπείρου (EL05)

Α/Α	Ταυτότητα Ακτής	Όνομα Ακτής	Νομός	Κωδικός Παράκτιου ΥΣ	Όνομα Παράκτιου ΥΣ
1	ELBW059073001	Κορωνήσια	ΑΡΤΑΣ	EL0513C0007N	Βόρειος Αμβρακικός κόλπος
2	ELBW059073003	Ράμμα Σαλαώρας	ΑΡΤΑΣ	EL0513C0007N	Βόρειος Αμβρακικός κόλπος
3	ELBW059073101	Φράκτης Κορωνησίας*	ΑΡΤΑΣ	EL0513C0007N	Βόρειος Αμβρακικός κόλπος
4	ELBW059076068	Αλυκή – Κόπραινα	ΑΡΤΑΣ	EL0513C0007N	Βόρειος Αμβρακικός κόλπος

Α/Α	Ταυτότητα Ακτής	Όνομα Ακτής	Νομός	Κωδικός Παράκτιου ΥΣ	Όνομα Παράκτιου ΥΣ
5	ELBW059077004	Ζάβια	ΘΕΣΠΡΩΤΙΑΣ	EL0513C0004N	Ακτές Ηπείρου στο Ιόνιο
6	ELBW059077005	Καραβοστάσι	ΘΕΣΠΡΩΤΙΑΣ	EL0513C0004N	Ακτές Ηπείρου στο Ιόνιο
7	ELBW059077006	Πλαταριά 2	ΘΕΣΠΡΩΤΙΑΣ	EL0513C0004N	Ακτές Ηπείρου στο Ιόνιο
8	ELBW059077007	Αρίλλας	ΘΕΣΠΡΩΤΙΑΣ	EL0513C0004N	Ακτές Ηπείρου στο Ιόνιο
9	ELBW059077008	Πλαταριά – Οικισμός	ΘΕΣΠΡΩΤΙΑΣ	EL0513C0004N	Ακτές Ηπείρου στο Ιόνιο
10	ELBW059077009	Δρέπανο – Μακρυγιάλι	ΘΕΣΠΡΩΤΙΑΣ	EL0512C0A02N	Νότιο Τμήμα Ανατολικών Ακτών της Κερκυραϊκής Θάλασσας
11	ELBW059077010	Αγία Παρασκευή	ΘΕΣΠΡΩΤΙΑΣ	EL0513C0004N	Ακτές Ηπείρου στο Ιόνιο
12	ELBW059077011	Γαλλικός Μώλος	ΘΕΣΠΡΩΤΙΑΣ	EL0513C0004N	Ακτές Ηπείρου στο Ιόνιο
13	ELBW059077012	Πλαταριά 3	ΘΕΣΠΡΩΤΙΑΣ	EL0513C0004N	Ακτές Ηπείρου στο Ιόνιο
14	ELBW059077013	Μπέλλα Βράκα	ΘΕΣΠΡΩΤΙΑΣ	EL0513C0004N	Ακτές Ηπείρου στο Ιόνιο
15	ELBW059077014	Μέγας Άμμος	ΘΕΣΠΡΩΤΙΑΣ	EL0513C0004N	Ακτές Ηπείρου στο Ιόνιο
16	ELBW059079086	Σαγιάδα	ΘΕΣΠΡΩΤΙΑΣ	EL0512C0A01N	Βόρειο Τμήμα Ανατολικών Ακτών της Κερκυραϊκής Θάλασσας
17	ELBW059079087	Κεραμίδι	ΘΕΣΠΡΩΤΙΑΣ	EL0512C0A01N	Βόρειο Τμήμα Ανατολικών Ακτών της Κερκυραϊκής Θάλασσας
18	ELBW059089069	Λίχνος	ΠΡΕΒΕΖΑΣ	EL0513C0005N	Ακτές Πάργας
19	ELBW059089070	Αμμουδιά	ΠΡΕΒΕΖΑΣ	EL0513C0005N	Ακτές Πάργας
20	ELBW059089071	Κρυονέρι	ΠΡΕΒΕΖΑΣ	EL0513C0005N	Ακτές Πάργας
21	ELBW059089072	Αλωνάκι	ΠΡΕΒΕΖΑΣ	EL0513C0005N	Ακτές Πάργας
22	ELBW059089073	Πάργα	ΠΡΕΒΕΖΑΣ	EL0513C0005N	Ακτές Πάργας

Α/Α	Ταυτότητα Ακτής	Όνομα Ακτής	Νομός	Κωδικός Παράκτιου ΥΣ	Όνομα Παράκτιου ΥΣ
23	ELBW059089074	Λούτσα - Μύλος – Φλέβα	ΠΡΕΒΕΖΑΣ	EL0513C0005N	Ακτές Πάργας
24	ELBW059089075	Βάλτος	ΠΡΕΒΕΖΑΣ	EL0513C0005N	Ακτές Πάργας
25	ELBW059089076	Σαρακίνικο	ΠΡΕΒΕΖΑΣ	EL0513C0004N	Ακτές Ηπείρου στο Ιόνιο
26	ELBW059090077	Κυανή Ακτή 1	ΠΡΕΒΕΖΑΣ	EL0513C0006N	Όρμος Νικοπόλεως
27	ELBW059090078	Λυγιά	ΠΡΕΒΕΖΑΣ	EL0513C0006N	Όρμος Νικοπόλεως
28	ELBW059090079	Παντοκράτωρ	ΠΡΕΒΕΖΑΣ	EL0513C0006N	Όρμος Νικοπόλεως
29	ELBW059090080	Βράχος	ΠΡΕΒΕΖΑΣ	EL0513C0005N	Ακτές Πάργας
30	ELBW059090081	Μύτικας – Κανάλι – Καστροσυκιά 1	ΠΡΕΒΕΖΑΣ	EL0513C0006N	Όρμος Νικοπόλεως
31	ELBW059090082	Αλωνάκι	ΠΡΕΒΕΖΑΣ	EL0513C0006N	Όρμος Νικοπόλεως
32	ELBW059090083	Καλαμίτσι	ΠΡΕΒΕΖΑΣ	EL0513C0006N	Όρμος Νικοπόλεως
33	ELBW059090084	Λιθάρι Δέσπως	ΠΡΕΒΕΖΑΣ	EL0513C0006N	Όρμος Νικοπόλεως
34	ELBW059090085	Μύτικας	ΠΡΕΒΕΖΑΣ	EL0513C0006N	Όρμος Νικοπόλεως
35	ELBW059090086	Κυανή Ακτή 2	ΠΡΕΒΕΖΑΣ	EL0513C0006N	Όρμος Νικοπόλεως
36	ELBW059090087	Μύτικας – Κανάλι – Καστροσυκιά 2	ΠΡΕΒΕΖΑΣ	EL0513C0006N	Όρμος Νικοπόλεως
37	ELBW059090088	Μύτικας – Κανάλι – Καστροσυκιά 3	ΠΡΕΒΕΖΑΣ	EL0513C0006N	Όρμος Νικοπόλεως
38	ELBW059118016	Πίπιτος	ΚΕΡΚΥΡΑΣ	EL0534C0009N	Δυτ. και Βορ. Ακτές Κέρκυρας
39	ELBW059118017	Χαλικούνα	ΚΕΡΚΥΡΑΣ	EL0534C0009N	Δυτ. και Βορ. Ακτές Κέρκυρας
40	ELBW059118018	Γάρδενο	ΚΕΡΚΥΡΑΣ	EL0534C0009N	Δυτ. και Βορ. Ακτές Κέρκυρας
41	ELBW059118019	Άγιος Γεώργιος Πάγων	ΚΕΡΚΥΡΑΣ	EL0534C0009N	Δυτ. και Βορ. Ακτές Κέρκυρας
42	ELBW059118020	Καλαμιώνας	ΚΕΡΚΥΡΑΣ	EL0534C0009N	Δυτ. και Βορ. Ακτές Κέρκυρας
43	ELBW059118021	Αστρακερή	ΚΕΡΚΥΡΑΣ	EL0534C0009N	Δυτ. και Βορ. Ακτές Κέρκυρας
44	ELBW059118022	Ύψος 1	ΚΕΡΚΥΡΑΣ	EL0534C0009N	Δυτ. και Βορ. Ακτές Κέρκυρας

Α/Α	Ταυτότητα Ακτής	Όνομα Ακτής	Νομός	Κωδικός Παράκτιου ΥΣ	Όνομα Παράκτιου ΥΣ
45	ELBW059118023	Άγιος Γόρδιος – Κάτω Γαρούνα	ΚΕΡΚΥΡΑΣ	EL0534C0009N	Δυτ. και Βορ. Ακτές Κέρκυρας
46	ELBW059118024	Αυλάκι	ΚΕΡΚΥΡΑΣ	EL0534C0009N	Δυτ. και Βορ. Ακτές Κέρκυρας
47	ELBW059118025	Αγία Αικατερίνη	ΚΕΡΚΥΡΑΣ	EL0534C0009N	Δυτ. και Βορ. Ακτές Κέρκυρας
48	ELBW059118026	Σιδάρι	ΚΕΡΚΥΡΑΣ	EL0534C0009N	Δυτ. και Βορ. Ακτές Κέρκυρας
49	ELBW059118027	Μπαρμπάτι	ΚΕΡΚΥΡΑΣ	EL0534C0009N	Δυτ. και Βορ. Ακτές Κέρκυρας
50	ELBW059118028	Μπενίτσες	ΚΕΡΚΥΡΑΣ	EL0534C0010N	Δυτικές Ακτές Κερκυραϊκής Θάλασσας - Μπενίτσες
51	ELBW059118029	Περίθεια – Άγιος Σπυρίδωνας	ΚΕΡΚΥΡΑΣ	EL0534C0009N	Δυτ. και Βορ. Ακτές Κέρκυρας
52	ELBW059118030	Κάβος 1	ΚΕΡΚΥΡΑΣ	EL0534C0009N	Δυτ. και Βορ. Ακτές Κέρκυρας
53	ELBW059118031	Χανούλα	ΚΕΡΚΥΡΑΣ	EL0534C0009N	Δυτ. και Βορ. Ακτές Κέρκυρας
54	ELBW059118032	Canal D' Amour	ΚΕΡΚΥΡΑΣ	EL0534C0009N	Δυτ. και Βορ. Ακτές Κέρκυρας
55	ELBW059118033	Άγιος Ιωάννης Στρογγύλης	ΚΕΡΚΥΡΑΣ	EL0534C0010N	Δυτικές Ακτές Κερκυραϊκής Θάλασσας - Μπενίτσες
56	ELBW059118034	Απραός – Καλαμάκι	ΚΕΡΚΥΡΑΣ	EL0534C0009N	Δυτ. και Βορ. Ακτές Κέρκυρας
57	ELBW059118035	Άγιος Ματθαίος	ΚΕΡΚΥΡΑΣ	EL0534C0009N	Δυτ. και Βορ. Ακτές Κέρκυρας
58	ELBW059118036	Δαφνίλα	ΚΕΡΚΥΡΑΣ	EL0534C0009N	Δυτ. και Βορ. Ακτές Κέρκυρας
59	ELBW059118037	Παλαιόπολη	ΚΕΡΚΥΡΑΣ	EL0534C0011H	Όρμος Γαρίτσας και Λιμένας Κερκύρας
60	ELBW059118038	Αλυκές Ποταμού	ΚΕΡΚΥΡΑΣ	EL0534C0009N	Δυτ. και Βορ. Ακτές Κέρκυρας
61	ELBW059118040	Κοντοκάλι	ΚΕΡΚΥΡΑΣ	EL0534C0009N	Δυτ. και Βορ. Ακτές Κέρκυρας

Α/Α	Ταυτότητα Ακτής	Όνομα Ακτής	Νομός	Κωδικός Παράκτιου ΥΣ	Όνομα Παράκτιου ΥΣ
62	ELBW059118041	Ν.Α.Ο.Κ.	ΚΕΡΚΥΡΑΣ	EL0534C0011H	Όρμος Γαρίτσας και Λιμένας Κερκύρας
63	ELBW059118042	Μαθράκι	ΚΕΡΚΥΡΑΣ	EL0534C0009N	Δυτ. και Βορ. Ακτές Κέρκυρας
64	ELBW059118045	Γιμάρι-Καλάμι*	ΚΕΡΚΥΡΑΣ	EL0534C0009N	Δυτ. και Βορ. Ακτές Κέρκυρας
65	ELBW059118043	Νησάκι	ΚΕΡΚΥΡΑΣ	EL0534C0009N	Δυτ. και Βορ. Ακτές Κέρκυρας
66	ELBW059118044	Γουβιά	ΚΕΡΚΥΡΑΣ	EL0534C0009N	Δυτ. και Βορ. Ακτές Κέρκυρας
67	ELBW059118046	Έρμονες	ΚΕΡΚΥΡΑΣ	EL0534C0009N	Δυτ. και Βορ. Ακτές Κέρκυρας
68	ELBW059118047	Πετριτή	ΚΕΡΚΥΡΑΣ	EL0534C0009N	Δυτ. και Βορ. Ακτές Κέρκυρας
69	ELBW059118048	Γλυφάδα	ΚΕΡΚΥΡΑΣ	EL0534C0009N	Δυτ. και Βορ. Ακτές Κέρκυρας
70	ELBW059118049	Κοντογιαλός	ΚΕΡΚΥΡΑΣ	EL0534C0009N	Δυτ. και Βορ. Ακτές Κέρκυρας
71	ELBW059118050	Κομμένο	ΚΕΡΚΥΡΑΣ	EL0534C0009N	Δυτ. και Βορ. Ακτές Κέρκυρας
72	ELBW059118051	Ρόδα	ΚΕΡΚΥΡΑΣ	EL0534C0009N	Δυτ. και Βορ. Ακτές Κέρκυρας
73	ELBW059118052	Μαραθιάς	ΚΕΡΚΥΡΑΣ	EL0534C0009N	Δυτ. και Βορ. Ακτές Κέρκυρας
74	ELBW059118053	Ίσσος	ΚΕΡΚΥΡΑΣ	EL0534C0009N	Δυτ. και Βορ. Ακτές Κέρκυρας
75	ELBW059118054	Άγιος Γεώργιος	ΚΕΡΚΥΡΑΣ	EL0534C0009N	Δυτ. και Βορ. Ακτές Κέρκυρας
76	ELBW059118055	Ποντικονήσι	ΚΕΡΚΥΡΑΣ	EL0534C0010N	Δυτικές Ακτές Κερκυραϊκής Θάλασσας - Μπενίτσες
77	ELBW059118056	Μεσογγή – Μοραΐτικα	ΚΕΡΚΥΡΑΣ	EL0534C0009N	Δυτ. και Βορ. Ακτές Κέρκυρας
78	ELBW059118057	Δασιά 1	ΚΕΡΚΥΡΑΣ	EL0534C0009N	Δυτ. και Βορ. Ακτές Κέρκυρας
79	ELBW059118058	Αλυκές	ΚΕΡΚΥΡΑΣ	EL0534C0009N	Δυτ. και Βορ. Ακτές Κέρκυρας
80	ELBW059118059	Αλμυρός	ΚΕΡΚΥΡΑΣ	EL0534C0009N	Δυτ. και Βορ. Ακτές Κέρκυρας

Α/Α	Ταυτότητα Ακτής	Όνομα Ακτής	Νομός	Κωδικός Παράκτιου ΥΣ	Όνομα Παράκτιου ΥΣ
81	ELBW059118060	Άγιος Στέφανος	ΚΕΡΚΥΡΑΣ	EL0534C0009N	Δυτ. και Βορ. Ακτές Κέρκυρας
82	ELBW059118061	Παλαιοκαστρίτσα Δυτικά	ΚΕΡΚΥΡΑΣ	EL0534C0009N	Δυτ. και Βορ. Ακτές Κέρκυρας
83	ELBW059118063	Κερασιά*	ΚΕΡΚΥΡΑΣ	EL0534C0009N	Δυτ. και Βορ. Ακτές Κέρκυρας
84	ELBW059118064	Λευκίμμη – Μπούκα – Μελίκια	ΚΕΡΚΥΡΑΣ	EL0534C0009N	Δυτ. και Βορ. Ακτές Κέρκυρας
85	ELBW059118065	Αρίλλας	ΚΕΡΚΥΡΑΣ	EL0534C0009N	Δυτ. και Βορ. Ακτές Κέρκυρας
86	ELBW059118066	Μπάνια του Αλέκου	ΚΕΡΚΥΡΑΣ	EL0534C0011H	Όρμος Γαρίτσας και Λιμένας Κερκύρας
87	ELBW059118067	Κανόνι	ΚΕΡΚΥΡΑΣ	EL0534C0010N	Δυτικές Ακτές Κερκυραϊκής Θάλασσας - Μπενίτσες
88	ELBW059118068	Τραμουντάνα Βιδού	ΚΕΡΚΥΡΑΣ	EL0534C0011H	Όρμος Γαρίτσας και Λιμένας Κερκύρας
89	ELBW059118069	Ύψος 2	ΚΕΡΚΥΡΑΣ	EL0534C0009N	Δυτ. και Βορ. Ακτές Κέρκυρας
90	ELBW059118070	Κάβος 2	ΚΕΡΚΥΡΑΣ	EL0534C0009N	Δυτ. και Βορ. Ακτές Κέρκυρας
91	ELBW059118071	Δασιά 2	ΚΕΡΚΥΡΑΣ	EL0534C0009N	Δυτ. και Βορ. Ακτές Κέρκυρας
92	ELBW059118100	Άγιος Πέτρος-Σωτήρας Λευκίμμης*	ΚΕΡΚΥΡΑΣ	EL0534C0009N	Δυτ. και Βορ. Ακτές Κέρκυρας
93	ELBW059118102	Εμπορικό*	ΚΕΡΚΥΡΑΣ	EL0534C0009N	Δυτ. και Βορ. Ακτές Κέρκυρας
94	ELBW059118103	Παναγία Σωτηριώτισσα*	ΚΕΡΚΥΡΑΣ	EL0534C0009N	Δυτ. και Βορ. Ακτές Κέρκυρας
95	ELBW059118104	Γουβιά-Μολφέτα*	ΚΕΡΚΥΡΑΣ	EL0534C0009N	Δυτ. και Βορ. Ακτές Κέρκυρας
96	ELBW059118105	Άγιος Νικόλαος-Δασιά*	ΚΕΡΚΥΡΑΣ	EL0534C0009N	Δυτ. και Βορ. Ακτές Κέρκυρας
97	ELBW059118106	Γλυφά*	ΚΕΡΚΥΡΑΣ	EL0534C0009N	Δυτ. και Βορ. Ακτές Κέρκυρας
98	ELBW059118107	Άγιος Πέτρος-Αμπελάκια*	ΚΕΡΚΥΡΑΣ	EL0534C0009N	Δυτ. και Βορ. Ακτές Κέρκυρας

Α/Α	Ταυτότητα Ακτής	Όνομα Ακτής	Νομός	Κωδικός Παράκτιου ΥΣ	Όνομα Παράκτιου ΥΣ
99	ELBW059118108	Αγία Τριάδα*	ΚΕΡΚΥΡΑΣ	EL0534C0009N	Δυτ. και Βορ. Ακτές Κέρκυρας
100	ELBW059118109	Ροβινιά*	ΚΕΡΚΥΡΑΣ	EL0534C0009N	Δυτ. και Βορ. Ακτές Κέρκυρας
101	ELBW059118110	Γυαλισκάρι*	ΚΕΡΚΥΡΑΣ	EL0534C0009N	Δυτ. και Βορ. Ακτές Κέρκυρας
102	ELBW059118111	Αίολος Beach-Γαστούρι*	ΚΕΡΚΥΡΑΣ	EL0534C0010N	Δυτικές Ακτές Κερκυραϊκής Θάλασσας - Μπενίτσες
103	ELBW059118112	Αποτρυπητή*	ΚΕΡΚΥΡΑΣ	EL0534C0009N	Δυτ. και Βορ. Ακτές Κέρκυρας
104	ELBW059118113	Μπαταρία*	ΚΕΡΚΥΡΑΣ	EL0534C0009N	Δυτ. και Βορ. Ακτές Κέρκυρας
105	ELBW059119001	Κακή Λαγκάδα	ΚΕΡΚΥΡΑΣ	EL0534C0008N	Ακτές Παξών
106	ELBW059119002	Κηπιάδι	ΚΕΡΚΥΡΑΣ	EL0534C0008N	Ακτές Παξών
107	ELBW059119003	Βουτούμι	ΚΕΡΚΥΡΑΣ	EL0534C0008N	Ακτές Παξών
108	ELBW059119095	Μαναδένδρι*	ΚΕΡΚΥΡΑΣ(Δ.ΠΑΞΩΝ)	EL0534C0008N	Ακτές Παξών
109	ELBW059119096	Λεβρεχίος*	ΚΕΡΚΥΡΑΣ(Δ.ΠΑΞΩΝ)	EL0534C0008N	Ακτές Παξών
110	ELBW059119097	Κλονί Γουλί*	ΚΕΡΚΥΡΑΣ(Δ.ΠΑΞΩΝ)	EL0534C0008N	Ακτές Παξών
111	ELBW059119098	Βρίκα*	ΚΕΡΚΥΡΑΣ(Δ.ΠΑΞΩΝ)	EL0534C0008N	Ακτές Παξών
112	ELBW059119099	Σουλάνενα-Paxos Beach*	ΚΕΡΚΥΡΑΣ(Δ.ΠΑΞΩΝ)	EL0534C0008N	Ακτές Παξών

**Νέες προσθήκες σε σχέση με την 1η Αναθεώρηση*

Σε ότι αφορά στα ύδατα αναψυχής, υπάρχουν θεσμοθετημένες δραστηριότητες αναψυχής στο ΥΔ Ηπείρου (EL05). Οι σημαντικότερες από αυτές θεωρούνται το ράφτινγκ και το καγιάκ στα ποτάμια της περιοχής, το canyoning (διάσχιση φαραγγιών) και λιμναίες ναυταθλητικές δραστηριότητες. Συνολικά εντοπίζονται 9 προστατευόμενες περιοχές αναψυχής εσωτερικών υδάτων. Σημειώνεται ότι σε σχέση με την 1η Αναθεώρηση έχει αφαιρεθεί η περιοχή του ποταμού Καλαμά (από γέφυρα

Γιτάνης έως Δέλτα). Οι προστατευόμενες περιοχές αναψυχής εσωτερικών υδάτων και τα αντίστοιχα ΥΣ στα οποία εντοπίζονται παρουσιάζονται στον παρακάτω πίνακα.

Πίνακας 4.4-3: Περιοχές Εσωτερικών υδάτων αναψυχής στο Υδατικό Διαμέρισμα Ηπείρου (EL05)

Α/Α	Περιοχή Εσωτερικών Υδάτων Αναψυχής	Κωδικός ΥΣ	Ονομασία ΥΣ
1	Λίμνη Ιωαννίνων (Παμβώτιδα)	EL0512L000000004H	ΛΙΜΝΗ ΠΑΜΒΩΤΙΔΑ
2	Λίμνη Πηγών Αώου	EL0511RLA0200001H	ΤΕΧΝΗΤΗ ΛΙΜΝΗ ΠΗΓΩΝ ΑΩΟΥ
3	Ποταμός Βοϊδομάτης	EL0511R0A0204010N	ΒΟΪΔΟΜΑΤΗΣ Π. 2
4	Ποταμός Άραχθος	EL0514R000200056N	ΑΡΑΧΘΟΣ Π. 5
		EL0514R000200054N	ΑΡΑΧΘΟΣ Π. 3
		EL0514R000200063N	ΑΡΑΧΘΟΣ Π. 6
		EL0514R000200055N	ΑΡΑΧΘΟΣ Π. 4
		EL0514R000200064N	ΑΡΑΧΘΟΣ Π. 7
		EL0514R000200065N	ΑΡΑΧΘΟΣ Π. 8
5	Ποταμός Καλαρίτικος	EL0514R000206057N	ΚΑΛΑΡΡΙΤΙΚΟΣ Π. 1
6	Ποταμός Καλαμάς - Στενά Καλαμά	EL0512R000200033N	ΘΥΑΜΙΣ Π. ΚΑΛΑΜΑΣ 6
7	Ποταμός Καλαμάς - Περιοχή Θεογέφυρου	EL0512R000200040N	ΘΥΑΜΙΣ Π. ΚΑΛΑΜΑΣ 8
8	Ποταμός Αχέροντας	EL0513R000201043N	ΑΧΕΡΩΝ Π. (ΜΑΥΡΟΠΟΤΑΜΟΣ) 1
		EL0513R000200045N	ΑΧΕΡΩΝ Π. (ΜΑΥΡΟΠΟΤΑΜΟΣ) 2
		EL0513R000200046N	ΑΧΕΡΩΝ Π. (ΜΑΥΡΟΠΟΤΑΜΟΣ) 3
		EL0513R000200047N	ΑΧΕΡΩΝ Π. (ΜΑΥΡΟΠΟΤΑΜΟΣ) 4
9	Ποταμός Λούρος	EL0546R000200081N	ΛΟΥΡΟΣ Π. 4
		EL0546R000200082N	ΛΟΥΡΟΣ Π. 5

4.4.3 Περιοχές ευαίσθητες στην παρουσία θρεπτικών ουσιών

Ευπρόσβλητες σε νιτρορύπανση γεωργικής προέλευσης ζώνες (ΖΕΝ)

Με την αξιοποίηση στοιχείων ποιότητας των επιφανειακών και υπόγειων υδάτων και σύμφωνα με τα κριτήρια της Οδηγίας 91/676/ΕΟΚ, καθορίστηκαν με την ΚΥΑ 19652/1906/1999 (ΦΕΚ Β’ 1575/05-08-1999) η οποία συμπληρώθηκε με τις ΚΥΑ 24838/1400/Ε103/2008 (ΦΕΚ 1132/Β/19.6.2008), ΚΥΑ 106253/2010 (ΦΕΚ 1843/Β/24.11.2010), ΚΥΑ 190126/2013 (ΦΕΚ 983/Β/23.4.2013) και ΚΥΑ 147070/2014 (ΦΕΚ 3224/Β/2.12.2014), οι ευπρόσβλητες από νιτρορρύπανση γεωργικής προέλευσης ζώνες για όλη την χώρα.

Σύμφωνα με την ΚΥΑ 20419/2522/18-9-2001 (ΦΕΚ 1212Β/14-9-2001) στον κατάλογο των ευπρόσβλητων ζωνών, συμπεριλαμβάνεται στο ΥΔ Ηπείρου (EL05), η περιοχή «Πεδιάδα Άρτας Πρέβεζας» (EL0514NI02). Σημειώνεται ότι μικρό τμήμα της περιοχής αυτής 13km² εμπίπτει στο ΥΔ Δυτικής Στερεάς Ελλάδας (EL04).

Για τις ευπρόσβλητες ζώνες εκπονήθηκαν τα προβλεπόμενα από τις υποχρεώσεις της Οδηγίας, Προγράμματα Δράσης, για τα οποία πλέον ισχύει το γενικό Πρόγραμμα Δράσης για την επικράτεια όπως περιγράφεται στην ΚΥΑ Αριθμ. ΥΠΕΝ/ΓρΕΓΥ/38552/265(ΦΕΚ 1496 Β/3-5-2019).

Επίσης βρίσκεται σε ισχύ και έχει υποχρεωτική εφαρμογή σε εθνικό επίπεδο η ΥΑ 1848/278812/2021 (ΦΕΚ 4855 Β’ / 2021) «Κώδικας Ορθής Γεωργικής Πρακτικής για την Προστασία των Νερών από τη Νιτρορύπανση Γεωργικής Προέλευσης» η οποία αντικατέστησε την ΥΑ 20211420/82031/2015 (ΦΕΚ 1709/Β/2015).

Οι ευπρόσβλητες ζώνες και τα υδατικά συστήματα που υφίστανται ή ενδέχεται να υποστούν νιτρορύπανση γεωργικής προέλευσης στο ΥΔ Ηπείρου (EL05) παρουσιάζονται στον ακόλουθο Πίνακα και Χάρτη. Σε σχέση με την 1η Αναθεώρηση δεν έχει υπάρξει κάποια διαφοροποίηση.

Πίνακας 4.4-4: Υπόγεια Υδατικά συστήματα που εμπίπτουν στην περιοχή Πεδιάδα Άρτας Πρέβεζας

Κωδικοποίηση	Όνομα
Υπόγεια Υδατικά Συστήματα	
EL0500090	Σύστημα Σουλίου-Παραμυθιάς
EL0500140	Σύστημα Χερσονήσου Πρέβεζας
EL0500150	Σύστημα Λούρου
EL0500160	Σύστημα Άρτας
EL0500240	Σύστημα υδροφοριών π.Αράχθου
EL0500250	Σύστημα Ζαλόγγου
EL0500260	Σύστημα υδροφοριών άνω ρου Αχέροντος-ρέματος Αρέθουα

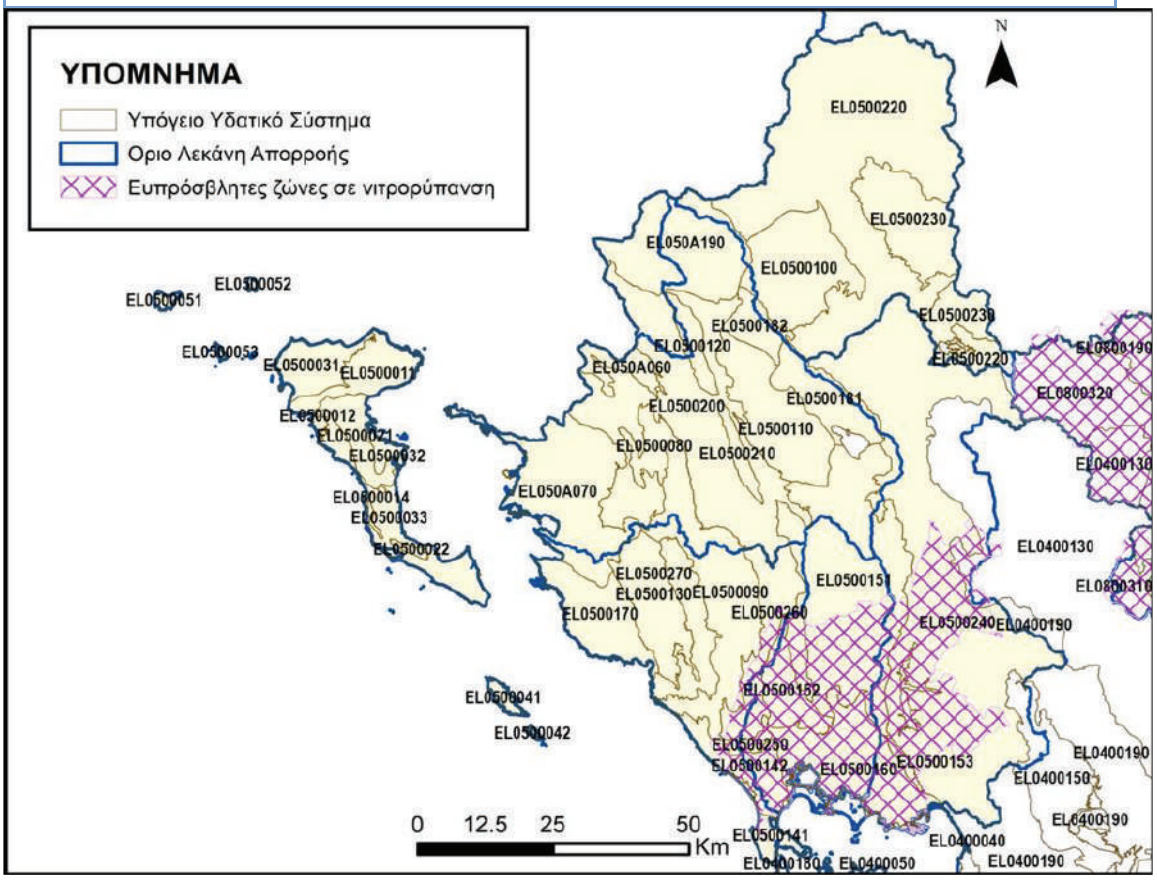

Χάρτης 4.4-2: Θεσμοθετημένες περιοχές ευπρόσβλητες στη Νιτρορύπανση στο Υδατικό Διαμέρισμα Ηπείρου (EL05)

Ευαίσθητες Περιοχές

Στο ΥΔ Ηπείρου (EL05), βάσει της Υ.Α. 19661/1982/1999 (ΦΕΚ 1811Β’/29.09.1999), όπως αυτή τροποποιήθηκε με την ΚΥΑ ΥΠΕΝ/136843/22 (ΦΕΚ-7215 Β/31-12-22), έχουν οριστεί οι ακόλουθες ευαίσθητες περιοχές (βλ. ακόλουθο Πίνακα και Χάρτη):

- Αμβρακικός κόλπος
- Μετσοβίτικος (παραπόταμος ποταμού Αράχθου)
- Ποταμός Άραχθος
- Ποταμός Λούρος
- Τάφρος Λαψίστα
- Λίμνη Παμβώτιδα

Σημειώνεται ότι, στο πλαίσιο των 1^{ων} Σχεδίων Διαχείρισης των λεκανών απορροής ποταμών των 14 Υδατικών Διαμερισμάτων της χώρας, είχε προταθεί η συμπλήρωση του καταλόγου των ευαίσθητων περιοχών με την Τάφρο Λαψίστα και την Λίμνη Παμβώτιδα. Οι εν λόγω περιοχές θεσμοθετήθηκαν με την ΚΥΑ ΥΠΕΝ/136843/22 (ΦΕΚ Β’ 7215/31-12-22).

Πίνακας 4.4-5: Ευαίσθητες Περιοχές στο ΥΔ Ηπείρου (EL05)

Α/Α	Ευαίσθητη Περιοχή	Κωδικός ΥΣ	Όνομα ΥΣ
1	ΑΜΒΡΑΚΙΚΟΣ ΚΟΛΠΟΣ	EL0513C0007N	ΒΟΡΕΙΟΣ ΑΜΒΡΑΚΙΚΟΣ ΚΟΛΠΟΣ
2	ΜΕΤΣΟΒΙΤΙΚΟΣ (Παραπόταμος Ποταμού Αράχθου)	EL0514R000208067N	ΜΕΤΣΟΒΙΤΙΚΟΣ Π. 2
		EL0514R000208066N	ΜΕΤΣΟΒΙΤΙΚΟΣ Π. 1
3	ΠΟΤΑΜΟΣ ΑΡΑΧΘΟΣ	EL0514R000200056N	ΑΡΑΧΘΟΣ Π. 5
		EL0514R000210071N	ΑΡΑΧΘΟΣ Π. 11
		EL0514R000210069N	ΑΡΑΧΘΟΣ Π. 10
		EL0514R000200065N	ΑΡΑΧΘΟΣ Π. 8
		EL0514R000200054N	ΑΡΑΧΘΟΣ Π. 3
		EL0514R000200063N	ΑΡΑΧΘΟΣ Π. 6
		EL0514R000200055N	ΑΡΑΧΘΟΣ Π. 4
		EL0514R000200064N	ΑΡΑΧΘΟΣ Π. 7
		EL0514R000203068N	ΑΡΑΧΘΟΣ Π. 9
		EL0514R000201050N	ΑΡΑΧΘΟΣ Π. 1
		EL0514R000200051H	ΑΡΑΧΘΟΣ Π. 2
4	ΠΟΤΑΜΟΣ ΛΟΥΡΟΣ	EL0546R000200081N	ΛΟΥΡΟΣ Π. 4
		EL0546R000201077N	ΛΟΥΡΟΣ Π. 1
		EL0546R000200080N	ΛΟΥΡΟΣ Π. 3
		EL0546R000200078N	ΛΟΥΡΟΣ Π. 2
		EL0546R000200082N	ΛΟΥΡΟΣ Π. 5
5	ΤΑΦΡΟΣ ΛΑΨΙΣΤΑ	EL0512R000212139A	ΤΑΦΡΟΣ ΛΑΨΙΣΤΑ
6	ΛΙΜΝΗ ΠΑΜΒΩΤΙΔΑ	EL0512L000000004H	ΛΙΜΝΗ ΠΑΜΒΩΤΙΔΑ

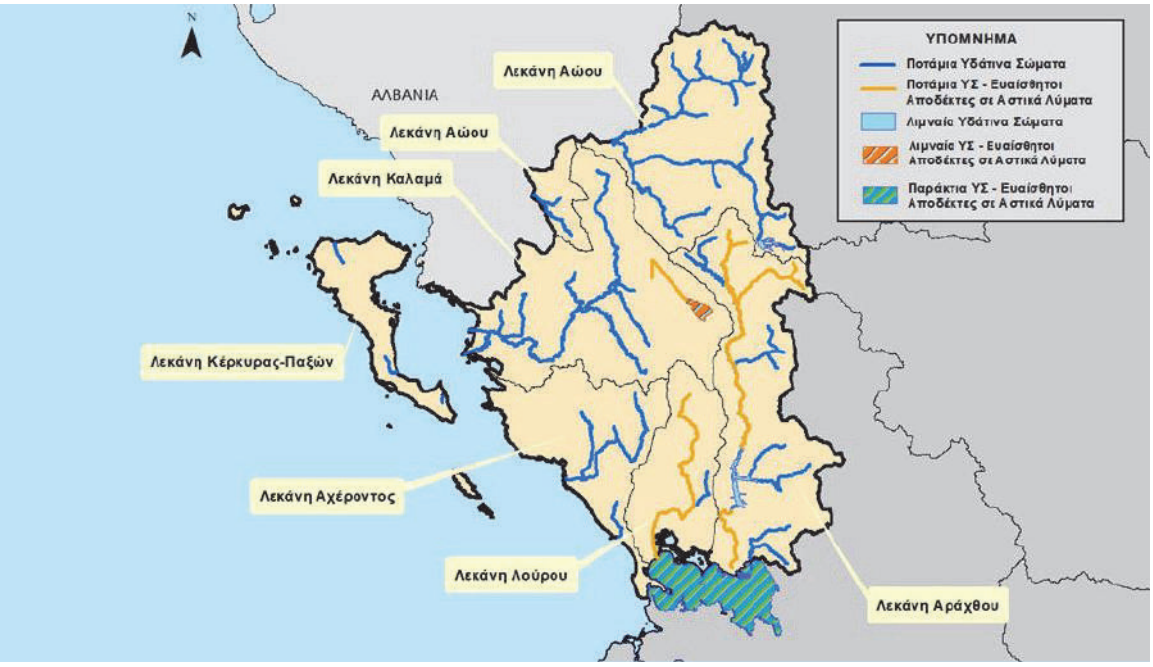

Χάρτης 4.4-3: Θεσμοθετημένες περιοχές ευαίσθητες στην παρουσία θρεπτικών ουσιών στο Υδατικό Διαμέρισμα Ηπείρου (EL05)

4.4.4 Περιοχές που προορίζονται για την προστασία οικοτόπων ή ειδών

Στους πίνακες και χάρτες που ακολουθούν παρουσιάζονται οι περιοχές που προορίζονται για την προστασία οικοτόπων ή ειδών, άλλες περιοχές προστασίας του φυσικού περιβάλλοντος, περιοχές Ramsar και μικροί νησιωτικοί υγρότοποι, που βρίσκονται στα όρια του Υδατικού Διαμερίσματος Ηπείρου (EL05). Σε σχέση με την 1η Αναθεώρηση, εντοπίζονται διαφορές στις περιοχές του δικτύου Natura 2000, όπου έχουν προστεθεί οι περιοχές με κωδικό GR2230009 & GR2230010 που ανήκουν στην ΛΑΠ Κέρκυρας-Παξών. Επιπρόσθετα στις περιοχές προστασίας του φυσικού περιβάλλοντος, έχει προστεθεί το τμήμα της λεκάνης απορροής του Αώου ποταμού που χαρακτηρίστηκε ως προστατευόμενου τοπίου και προστατευόμενου φυσικού σχηματισμού.

Πίνακας 4.4-6: Περιοχές δικτύου Natura 2000 στο Υδατικό Διαμέρισμα Ηπείρου (EL05)

Α/Α	Κωδικός Natura	Ονομασία Περιοχής	Κατηγορία
1	GR1310001	ΒΑΣΙΛΙΤΣΑ	ΕΖΔ (SAC)
2	GR1310002	ΕΘΝΙΚΟΣ ΔΡΥΜΟΣ ΠΙΝΔΟΥ	ΖΕΠ (SPA)
3	GR1310003	ΕΘΝΙΚΟΣ ΔΡΥΜΟΣ ΠΙΝΔΟΥ (ΒΑΛΙΑ ΚΑΛΝΤΑ) - ΕΥΡΥΤΕΡΗ ΠΕΡΙΟΧΗ	ΕΖΔ (SAC)
4	GR1320002	ΚΟΡΥΦΕΣ ΟΡΟΥΣ ΓΡΑΜΜΟΣ	ΕΖΔ και ΖΕΠ (SAC&SPA)
5	GR2110001	ΑΜΒΡΑΚΙΚΟΣ ΚΟΛΠΟΣ, ΔΕΛΤΑ ΛΟΥΡΟΥ ΚΑΙ ΑΡΑΧΘΟΥ (ΠΕΤΡΑ, ΜΥΤΙΚΑΣ, ΕΥΡΥΤΕΡΗ ΠΕΡΙΟΧΗ)	ΕΖΔ (SAC)
6	GR2110002	ΟΡΗ ΑΘΑΜΑΝΩΝ (ΝΕΡΑΪΔΑ)	ΕΖΔ (SAC)
7	GR2110004	ΑΜΒΡΑΚΙΚΟΣ ΚΟΛΠΟΣ, ΛΙΜΝΟΘΑΛΑΣΣΑ ΚΑΤΑΦΟΥΡΚΟ ΚΑΙ ΚΟΡΑΚΟΝΗΣΙΑ	ΖΕΠ (SPA)
8	GR2110006	ΚΟΙΛΑΔΑ ΑΧΕΛΩΟΥ ΚΑΙ ΟΡΗ ΒΑΛΤΟΥ*	ΖΕΠ (SPA)
9	GR2120001	ΕΚΒΟΛΕΣ (ΔΕΛΤΑ) ΚΑΛΑΜΑ	ΕΖΔ (SAC)

Α/Α	Κωδικός Natura	Ονομασία Περιοχής	Κατηγορία
10	GR2120002	ΕΛΟΣ ΚΑΛΟΔΙΚΙ*	ΕΖΔ (SAC)
11	GR2120003	ΛΙΜΝΗ ΛΙΜΝΟΠΟΥΛΑ*	ΕΖΔ (SAC)
12	GR2120004	ΣΤΕΝΑ ΚΑΛΑΜΑ	ΕΖΔ (SAC)
13	GR2120005	ΥΓΡΟΤΟΠΟΣ ΕΚΒΟΛΩΝ ΚΑΛΑΜΑ ΚΑΙ ΝΗΣΟΣ ΠΡΑΣΟΥΔΙ	ΖΕΠ (SPA)
14	GR2120006	ΕΛΗ ΚΑΛΟΔΙΚΙ, ΜΑΡΓΑΡΙΤΙ, ΚΑΡΤΕΡΙ ΚΑΙ ΛΙΜΝΗ ΠΡΟΝΤΑΝΗ*	ΖΕΠ (SPA)
15	GR2120007	ΣΤΕΝΑ ΠΑΡΑΚΑΛΑΜΟΥ	ΖΕΠ (SPA)
16	GR2120008	ΟΡΗ ΠΑΡΑΜΥΘΙΑΣ, ΣΤΕΝΑ ΚΑΛΑΜΑ ΚΑΙ ΣΤΕΝΑ ΑΧΕΡΟΝΤΑ	ΖΕΠ (SPA)
17	GR2120009	ΟΡΗ ΤΣΑΜΑΝΤΑ, ΦΙΛΙΑΤΩΝ, ΦΑΡΜΑΚΟΒΟΥΝΙ, ΜΕΓΑΛΗ ΡΑΧΗ	ΖΕΠ (SPA)
18	GR2130001	ΕΘΝΙΚΟΣ ΔΡΥΜΟΣ ΒΙΚΟΥ - ΑΩΟΥ	ΕΖΔ (SAC)
19	GR2130002	ΚΟΡΥΦΕΣ ΟΡΟΥΣ ΣΜΟΛΙΚΑΣ	ΕΖΔ και ΖΕΠ (SAC&SPA)
20	GR2130004	ΚΕΝΤΡΙΚΟ ΤΜΗΜΑ ΖΑΓΟΡΙΟΥ	ΕΖΔ (SAC)
21	GR2130005	ΛΙΜΝΗ ΙΩΑΝΝΙΝΩΝ	ΕΖΔ και ΖΕΠ (SAC&SPA)
22	GR2130006	ΠΕΡΙΟΧΗ ΜΕΤΣΟΒΟΥ (ΑΝΗΛΙΟ -ΚΑΤΑΡΑ)	ΕΖΔ (SAC)
23	GR2130007	ΟΡΟΣ ΛΑΚΜΟΣ (ΠΕΡΙΣΤΕΡΙ)	ΕΖΔ και ΖΕΠ (SAC&SPA)
24	GR2130008	ΟΡΟΣ ΜΙΤΣΙΚΕΛΙ*	ΕΖΔ (SAC)
25	GR2130009	ΟΡΟΣ ΤΥΜΦΗ (ΓΚΑΜΗΛΑ)	ΖΕΠ (SPA)
26	GR2130010	ΟΡΟΣ ΔΟΥΣΚΩΝ, ΩΡΑΙΟΚΑΣΤΡΟ, ΔΑΣΟΣ ΜΕΡΟΠΗΣ, ΚΟΙΛΑΔΑ ΓΟΡΜΟΥ, ΛΙΜΝΗ ΔΕΛΒΙΝΑΚΙΟΥ*	ΖΕΠ (SPA)
27	GR2130011	ΚΕΝΤΡΙΚΟ ΖΑΓΟΡΙ ΚΑΙ ΑΝΑΤΟΛΙΚΟ ΤΜΗΜΑ ΟΡΟΥΣ ΜΙΤΣΙΚΕΛΙ	ΖΕΠ (SPA)
28	GR2130012	ΕΥΡΥΤΕΡΗ ΠΕΡΙΟΧΗ ΠΟΛΗΣ ΙΩΑΝΝΙΝΩΝ	ΖΕΠ (SPA)
29	GR2130013	ΕΥΡΥΤΕΡΗ ΠΕΡΙΟΧΗ ΑΘΑΜΑΝΙΚΩΝ ΟΡΕΩΝ	ΖΕΠ (SPA)
30	GR2140001	ΕΚΒΟΛΕΣ ΑΧΕΡΟΝΤΑ (ΑΠΟ ΓΛΩΣΣΑ ΕΩΣ ΑΛΩΝΑΚΙ) ΚΑΙ ΣΤΕΝΑ ΑΧΕΡΟΝΤΑ	ΕΖΔ (SAC)
31	GR2140003	ΠΑΡΑΚΤΙΑ ΘΑΛΑΣΣΙΑ ΖΩΝΗ ΑΠΟ ΠΑΡΓΑ ΕΩΣ ΑΚΡΩΤΗΡΙΟ ΑΓΙΟΣ ΘΩΜΑΣ (ΠΡΕΒΕΖΑ), ΑΚΡ. ΚΕΛΑΔΙΟ - ΑΓ. ΘΩΜΑΣ	ΕΖΔ (SAC)
32	GR2230001	ΛΙΜΝΟΘΑΛΑΣΣΑ ΑΝΤΙΝΙΩΤΗ (ΚΕΡΚΥΡΑ)	ΕΖΔ και ΖΕΠ (SAC&SPA)
33	GR2230002	ΛΙΜΝΟΘΑΛΑΣΣΑ ΚΟΡΙΣΣΙΩΝ (ΚΕΡΚΥΡΑ)	ΕΖΔ (SAC)
34	GR2230003	ΑΛΥΚΗ ΛΕΥΚΙΜΜΗΣ (ΚΕΡΚΥΡΑ)	ΕΖΔ και ΖΕΠ (SAC&SPA)
35	GR2230004	ΝΗΣΟΙ ΠΑΞΟΙ ΚΑΙ ΑΝΤΙΠΑΞΟΙ	ΕΖΔ (SAC)
36	GR2230005	ΠΑΡΑΚΤΙΑ ΘΑΛΑΣΣΙΑ ΖΩΝΗ ΑΠΟ ΚΑΝΟΝΙ ΕΩΣ ΜΕΣΟΓΓΗ (ΚΕΡΚΥΡΑ)	ΕΖΔ (SAC)
37	GR2230007	ΛΙΜΝΟΘΑΛΑΣΣΑ ΚΟΡΙΣΣΙΩΝ (ΚΕΡΚΥΡΑ) ΚΑΙ ΝΗΣΟΣ ΛΑΓΟΥΔΙΑ	ΖΕΠ (SPA)
38	GR2230008	ΔΙΑΠΟΝΤΙΑ ΝΗΣΙΑ (ΟΘΩΝΟΙ, ΕΡΕΙΚΟΥΣΑ, ΜΑΘΡΑΚΙ ΚΑΙ ΒΡΑΧΟΝΗΣΙΔΕΣ)	ΖΕΠ (SPA)
39	GR2230009**	ΛΙΜΝΟΘΑΛΑΣΣΑ ΑΝΤΙΝΙΩΤΗ ΚΑΙ ΠΟΤΑΜΟΣ ΦΟΝΙΣΣΑΣ (ΚΕΡΚΥΡΑ)	ΕΖΔ (SAC)
40	GR2230010**	ΘΑΛΆΣΣΙΑ ΠΕΡΙΟΧΉ ΔΙΑΠΌΝΤΙΩΝ ΝΉΔΩΝ	ΕΖΔ (SAC)

** Οι περιοχές αυτές δεν φιλοξενούν εντός των ορίων τους κάποιο επιφανειακό Υδατικό Σύστημα του Υδατικού Διαμερίσματος Ηπείρου*

*** Νέες προσθήκες σε σχέση με την 1η Αναθεώρηση*

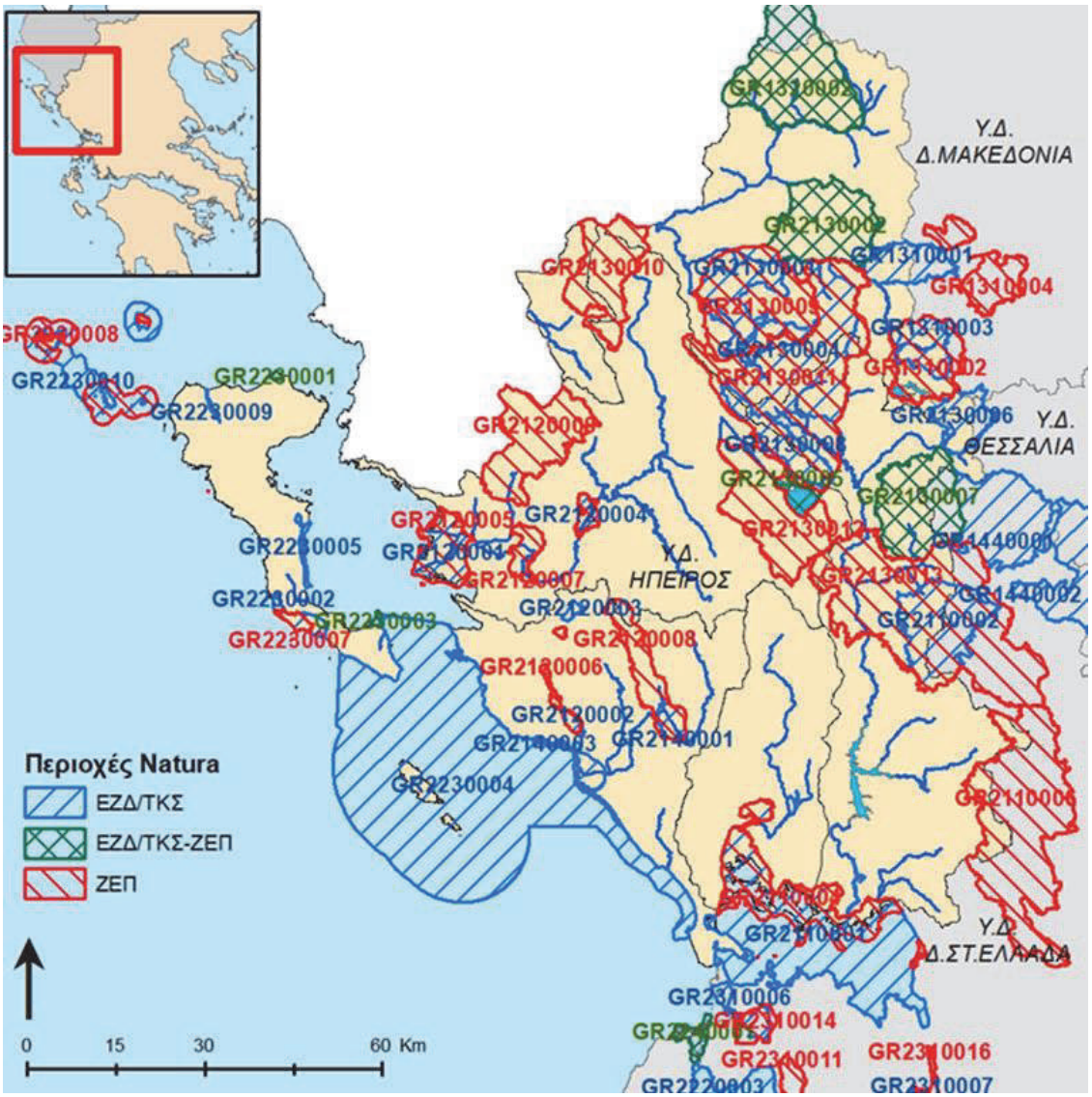

Χάρτης 4.4-4: Περιοχές του δικτύου Natura 2000 στο Υδατικό Διαμέρισμα Ηπείρου (EL05)

Πίνακας 4.4-7: Άλλες περιοχές προστασίας του φυσικού περιβάλλοντος στο Υδατικό Διαμέρισμα Ηπείρου (EL05)

Α/Α	Ονομασία Περιοχής
1	ΕΘΝΙΚΟ ΠΑΡΚΟ ΥΓΡΟΤΟΠΩΝ ΑΜΒΡΑΚΙΚΟΥ
2	ΕΘΝΙΚΟ ΠΑΡΚΟ ΒΟΡΕΙΑΣ ΠΙΝΔΟΥ
3	ΠΕΡΙΟΧΗ ΠΡΟΣΤΑΣΙΑΣ ΤΗΣ ΦΥΣΗΣ ΣΤΕΝΩΝ ΚΑΙ ΕΚΒΟΛΩΝ ΠΟΤΑΜΩΝ ΑΧΕΡΟΝΤΑ ΚΑΙ ΚΑΛΑΜΑ
4	ΠΕΡΙΟΧΗ ΟΙΚΟΑΝΑΠΤΥΞΗΣ ΛΙΜΝΗΣ ΠΑΜΒΩΤΙΔΑΣ ΙΩΑΝΝΙΝΩΝ
5	ΕΘΝΙΚΟ ΠΑΡΚΟ ΤΖΟΥΜΕΡΚΩΝ, ΠΕΡΙΣΤΕΡΙΟΥ ΚΑΙ ΧΑΡΑΔΡΑΣ ΑΡΑΧΘΟΥ
6	ΠΕΡΙΟΧΗ ΠΡΟΣΤΑΤΕΥΟΜΕΝΟΥ ΤΟΠΙΟΥ ΚΑΙ ΠΡΟΣΤΑΤΕΥΟΜΕΝΟΥ ΦΥΣΙΚΟΥ ΣΧΗΜΑΤΙΣΜΟΥ ΤΗΣ ΛΕΚΑΝΗΣ ΑΠΟΡΡΟΗΣ ΤΟΥ ΑΩΟΥ ΠΟΤΑΜΟΥ

Πίνακας 4.4-8: Περιοχές Ramsar στο Υδατικό Διαμέρισμα Ηπείρου (EL05)

Α/Α	Ονομασία Περιοχής
1	Αμβρακικός κόλπος

Χάρτης 4.4-5: Άλλες περιοχές που προορίζονται για την προστασία οικοτόπων ή ειδών στο Υδατικό Διαμέρισμα Ηπείρου (EL05)

Πίνακας 4.4-9: Μικροί νησιωτικοί υγρότοποι Υδατικού Διαμερίσματος Ηπείρου (EL05)

Α/Α	Όνομα	Κωδικός	Νήσος	Είδος	Τοποθεσία
1	Έλος Μώλου	Y222KER006	Κέρκυρα	Έλος	Παράκτιος
2	Λίμνη Μακρή	Y222KER033	Κέρκυρα	Εποχιακό τέλμα γλυκού νερού	Εσωτερικός
3	Ελος ακρωτηρίου Τούρκο	Y222KER019	Κέρκυρα		Παράκτιος
4	Έλος στους Κορήτους	Y222KER052	Κέρκυρα		Εσωτερικός
5	Εκβολή ποταμού Φόνισσας	Y222KER036	Κέρκυρα	Εκβολή	Παράκτιος
6	Έλος Γουβιών	Y222KER024	Κέρκυρα	Σύστημα υγροτόπων	Παράκτιος
7	Έλος Βουτούμι	Y222APX001	Αντιπαξός	Έλος	Παράκτιος
8	Έλος Όρμου Πραου 1	Y222KER034	Κέρκυρα	Έλος	Παράκτιος
9	Λιμνίο ΧΥΤΑ	Y222KER049	Κέρκυρα	Εποχιακό τέλμα γλυκού νερού	Εσωτερικός
10	Λίμνη Κολη	Y222KER031	Κέρκυρα	Μόνιμο τέλμα αλμυρού νερού	Παράκτιος
11	Έλος Ερημίτη	Y222KER032	Κέρκυρα	Μόνιμο τέλμα γλυκού νερού	Παράκτιος
12	Εκβολή Γρίτη	Y222KER007	Κέρκυρα	Εκβολή	Παράκτιος

Α/Α	Όνομα	Κωδικός	Νήσος	Είδος	Τοποθεσία
13	Γαυρολίμνη	Y222KER027	Κέρκυρα	Εποχιακό τέλμα γλυκού νερού	Εσωτερικός
14	Εκβολή ποταμού Γαρδένα	Y222KER009	Κέρκυρα	Εκβολή	Παράκτιος
15	Εκβολή 1 παραλίας Μαραθιά	Y222KER011	Κέρκυρα	Εκβολή	Παράκτιος
16	Εκβολή παραλίας Πετριτής	Y222KER012	Κέρκυρα	Εκβολή	Παράκτιος
17	Έλος Κοντοκαλίου	Y222KER044	Κέρκυρα	Έλος	Παράκτιος
18	Εκβολή Ποταμού	Y222KER016	Κέρκυρα	Εκβολή	Παράκτιος
19	Έλος μαρίνας Γουβιών	Y222KER018	Κέρκυρα	Σύστημα υγροτόπων	Παράκτιος
20	Έλος Ανεμόμυλου	Y222KER020	Κέρκυρα	Εποχιακό τέλμα γλυκού νερού	Εσωτερικός
21	Λίμνη Σκοτεινή	Y222KER022	Κέρκυρα	Λίμνη	Εσωτερικός
22	Λίμνη Μπερτζάνου	Y222KER023	Κέρκυρα	Λίμνη	Εσωτερικός
23	Εκβολή και κανάλι Στραβοποτάμου	Y222KER025	Κέρκυρα	Εκβολή	Παράκτιος
24	Λίμνη Κουνουπίνα	Y222KER029	Κέρκυρα	Εποχιακό τέλμα γλυκού νερού	Εσωτερικός
25	Βρωμολίμνη	Y222KER030	Κέρκυρα	Μόνιμο τέλμα αλμυρού νερού	Παράκτιος
26	Λίμνη Μπουτσουλή	Y222KER043	Κέρκυρα	Εποχιακό τέλμα γλυκού νερού	Εσωτερικός
27	Οροπέδιο Καταπίνος	Y222KER048	Κέρκυρα	Εποχιακό τέλμα γλυκού νερού	Εσωτερικός
28	Λίμνη Κλουδάτικη	Y222KER050	Κέρκυρα	Εποχιακό τέλμα γλυκού νερού	Εσωτερικός
29	Λίμνη Συβιλάτικα	Y222KER053	Κέρκυρα	Εποχιακό τέλμα γλυκού νερού	Εσωτερικός
30	Εποχιακό τέλμα Τεμπλονίου	Y222KER054	Κέρκυρα	Εποχιακό τέλμα γλυκού νερού	Εσωτερικός
31	Έλος Αστρακερής	Y222KER055	Κέρκυρα	Έλος	Παράκτιος
32	Λίμνη Μπελενιώτη	Y222KER056	Κέρκυρα	Εποχιακό τέλμα γλυκού νερού	Εσωτερικός
33	Έλος Όρμου Πραου 2	Y222KER057	Κέρκυρα	Σύστημα υγροτόπων	Παράκτιος

Χάρτης 4.4-6: Μικροί Νησιωτικοί Υγρότοποι Υδατικό Διαμέρισμα Ηπείρου (EL05)

4.4.5 Περιοχές που προορίζονται για την προστασία υδρόβιων ειδών με οικονομική σημασία

Στο ΥΔ Ηπείρου (EL05) ο εντοπισμός και οριοθέτηση των Προστατευόμενων Περιοχών Υδρόβιων Ειδών Οικονομικής Σημασίας έλαβε χώρα στα πλαίσια των εγκεκριμένων Σχεδίων Διαχείρισης των λεκανών απορροής των Υδατικών Διαμερισμάτων της χώρας με την αξιοποίηση, κατά κύριο λόγο, πληροφοριών σχετικά με τη θέση, τη δυναμικότητα και το είδος υφιστάμενων εγκαταστάσεων υδατοκαλλιεργητικών δραστηριοτήτων.

Συνεκτιμώντας το μέγεθος και το είδος των υφιστάμενων εγκαταστάσεων υδατοκαλλιεργητικών δραστηριοτήτων καταρτίστηκε ο κατάλογος των Προστατευόμενων Περιοχών Υδρόβιων Ειδών Οικονομικής Σημασίας στο ΥΔ Ηπείρου (EL05). Σε σχέση με την 1η Αναθεώρηση δεν έχει υπάρξει κάποια διαφοροποίηση. Στον πίνακα και τον χάρτη που ακολουθούν παρουσιάζονται οι περιοχές αυτές, καθώς και τα υδατικά συστήματα στα οποία εμπίπτουν.

Πίνακας 4.4-10: Προσδιορισθείσες προστατευόμενες περιοχές υδρόβιων ειδών οικονομικής σημασίας στο Υδατικό Διαμέρισμα Ηπείρου και τα αντίστοιχα ΥΣ

Α/Α	Περιοχή υδρόβιων ειδών οικονομικής σημασίας	Περιγραφή Περιοχής	Κωδικός αντίστοιχου ΥΣ	Ονομασία αντίστοιχου ΥΣ
1	Ποταμός Λούρος	Τμήμα του ποταμού Λούρου μήκους 32km περίπου, με αφετηρία τις πηγές του (Λεκάνη Απορροής Λούρου)	EL0546R000200081N	ΛΟΥΡΟΣ Π. 4
			EL0546R000200082N	ΛΟΥΡΟΣ Π. 5
2	Ποταμός Αώος	Τμήμα του ποταμού Αώου μήκους 22km περίπου, με πέρας τα σύνορα με την Αλβανία (Λεκάνη Απορροής Αώου)	EL0511R0A0201001N	ΑΩΟΣ Π. 1
3	Ποταμός Βοϊδομάτης	Τμήμα του ποταμού Βοϊδομάτη μήκους 7km περίπου, με πέρας τη συμβολή του με τον Αώο (Λεκάνη Απορροής Αώου)	EL0511R0A0204009N	ΒΟΙΔΟΜΑΤΗΣ Π. 1
4	Εκβολές Αράχθου	Η λιμνοθάλασσα Ροδιά που σχηματίζεται στις εκβολές του Αράχθου (Λεκάνη Απορροής Αράχθου)	EL0514T0002N	ΕΚΒΟΛΕΣ ΑΡΑΧΘΟΥ
5	Εκβολές Λούρου - Λιμνοθάλασσες Ροδιά, Τσουκαλιό, Λογαρού	Η λιμνοθάλασσα Λογαρού που σχηματίζεται στις εκβολές του Λούρου (Λεκάνη Απορροής Λούρου)	EL0546T0003N	ΕΚΒΟΛΕΣ ΛΟΥΡΟΥ - ΛΙΜΝΟΘΑΛΑΣΣΑ ΛΟΓΑΡΟΥ
6	Βόρειος Αμβρακικός κόλπος	Το βόρειο τμήμα του Αμβρακικού κόλπου	EL0513C0007N	ΒΟΡΕΙΟΣ ΑΜΒΡΑΚΙΚΟΣ ΚΟΛΠΟΣ
7	Ανατολικές Ακτές της Κερκυραϊκής Θάλασσας	Τα ανατολικά παράλια (ακτές Ηπείρου) της Κερκυραϊκής θάλασσας	EL0512C0A02N	ΝΟΤΙΟ ΤΜΗΜΑ ΑΝΑΤΟΛΙΚΩΝ ΑΚΤΩΝ ΤΗΣ ΚΕΡΚΥΡΑΪΚΗΣ ΘΑΛΑΣΣΑΣ
			EL0512C0A01N	ΒΟΡΕΙΟ ΤΜΗΜΑ ΑΝΑΤΟΛΙΚΩΝ ΑΚΤΩΝ ΤΗΣ ΚΕΡΚΥΡΑΪΚΗΣ ΘΑΛΑΣΣΑΣ

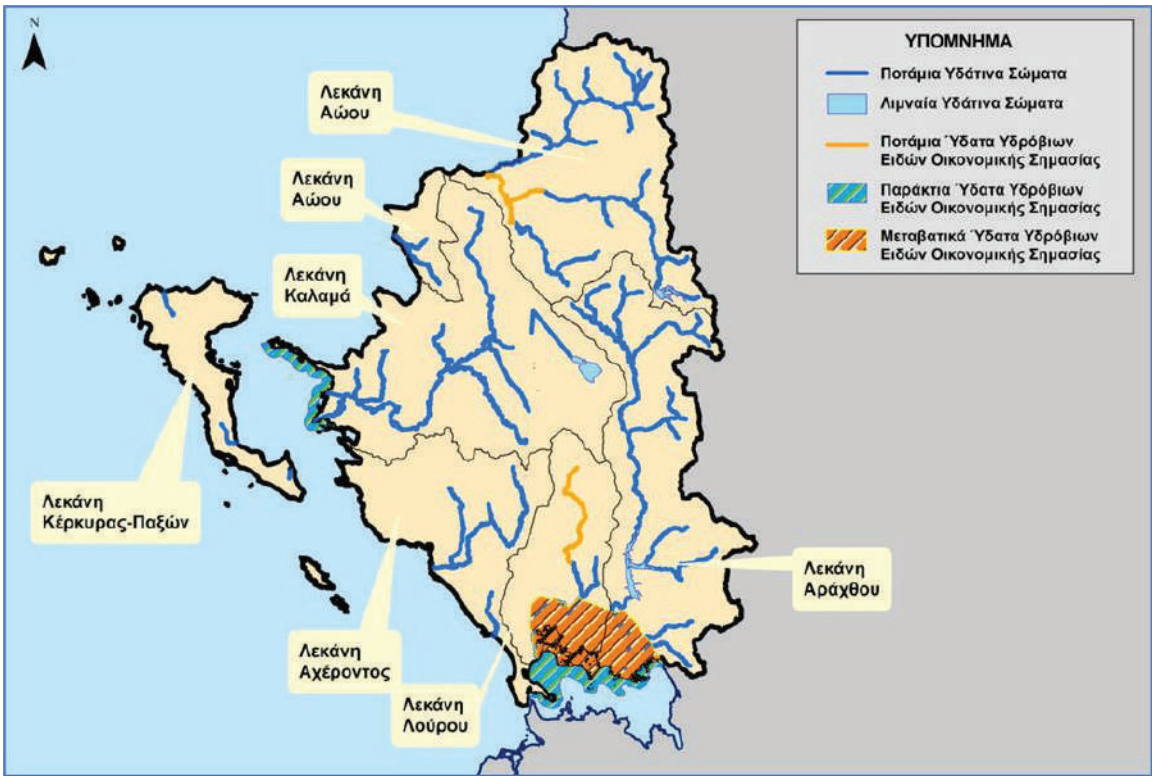

Χάρτης 4.4-7: Προστατευόμενες περιοχές υδρόβιων ειδών οικονομικής σημασίας στο Υδατικό Διαμέρισμα Ηπείρου

Σημειώνεται ότι έχει εκδοθεί το Προεδρικό Διάταγμα (ΦΕΚ 326/Δ/2022) «Χαρακτηρισμός και οριοθέτηση Περιοχής Οργανωμένης Ανάπτυξης Υδατοκαλλιεργειών (ΠΟΑΥ) σε θαλάσσιες περιοχές της Περιφερειακής Ενότητας Θεσπρωτίας και περιβαλλοντική έγκριση του σχεδίου αυτού» για τις θαλάσσιες περιοχές της Σαγιάδας, Καλαμά, Βάλτου και Ραγίου της Περιφερειακής Ενότητας Θεσπρωτίας της Περιφέρειας Ηπείρου, συνολικής θαλάσσιας έκτασης 26.534,711 στρ., το οποίο βρίσκεται εντός της προστατευόμενης περιοχής “Ανατολικές Ακτές της Κερκυραϊκής Θάλασσας”.

Οι προστατευόμενες περιοχές υδρόβιων ειδών με οικονομική σημασία, σχετίζονται με την Οδηγία 2006/44/ΕΚ περί της «ποιότητος των γλυκών υδάτων που έχουν ανάγκη προστασίας ή βελτιώσεως για τη διατήρηση της ζωής των ιχθύων» και την Οδηγία 2006/113/ΕΚ περί της «απαιτούμενης ποιότητας των υδάτων για οστρακοειδή».

5 ΠΙΕΣΕΙΣ ΚΑΙ ΕΠΙΠΤΩΣΕΙΣ

Αντικείμενο του παρόντος κεφαλαίου είναι ο προσδιορισμός των ανθρωπογενών πιέσεων και των επιπτώσεών τους, σε κάθε επιφανειακό και υπόγειο υδατικό σύστημα, όπως έχουν επικαιροποιηθεί από την 1η Αναθεώρηση των Σχεδίων Διαχείρισης ΛΑΠ, σύμφωνα με το Παράρτημα ΙΙ της Οδηγίας 2000/60/ΕΚ, του ΠΔ 51/2007, το σχετικό Κείμενο Κατευθυντήριων Γραμμών (Guidance Document No 3: Analysis of Pressure and Impacts), καθώς επίσης και με βάση τις σχετικές αναλυτικές μεθοδολογίες, όπως έχουν διαμορφωθεί και εγκριθεί στο πλαίσιο της 2ης Αναθεώρησης.

Ως ανθρωπογενείς πιέσεις στα υδατικά συστήματα, ορίζεται το σύνολο των ανθρώπινων δραστηριοτήτων που επηρεάζουν ή μπορούν να επηρεάσουν τα υδατικά συστήματα της περιοχής, στην οποία αναπτύσσονται. Οι πιέσεις αυτές χαρακτηρίζονται ως σημαντικές εφόσον αποτελούν αιτία για τα ΥΣ να κινδυνεύουν να μην επιτύχουν τους περιβαλλοντικούς στόχους, σύμφωνα με το κείμενο της μεθοδολογίας.

Όλες οι πηγές ρύπανσης διαχωρίζονται στις εξής κατηγορίες:

- Σημειακές πηγές ρύπανσης
- Διάχυτες πηγές ρύπανσης
- Έργα ρύθμισης της ροής νερού και υδρομορφολογικές αλλοιώσεις
- Απολήψεις ύδατος
- Τεχνητός εμπλουτισμός των υπογείων υδάτων
- Μεταβολή στάθμης υπόγειου νερού ή του όγκου
- Άλλα είδη ανθρωπογενών πιέσεων
- Επιβάρυνση των υδάτων από άλλες πηγές

Τα βασικά στάδια της ανάλυσης των ανθρωπογενών πιέσεων είναι τα εξής:

- Ο προσδιορισμός των κύριων δραστηριοτήτων και των πιέσεων
- Ο προσδιορισμός των δυνητικά σημαντικών πιέσεων
- Ο προσδιορισμός και η αξιολόγηση των επιπτώσεων και
- Η αποτίμηση της πιθανότητας μη επίτευξης των περιβαλλοντικών στόχων έως το 2027.

Στη συνέχεια παρουσιάζονται στοιχεία-αποτελέσματα της ανάλυσης ανθρωπογενών πιέσεων που έχει γίνει, για τις ανάγκες της 2ης Αναθεώρησης των ΣΔΛΑΠ, όπως αναλυτικά δίδονται στο Κείμενο Τεκμηρίωσης «Ανάλυση ανθρωπογενών πιέσεων και των επιπτώσεών τους στα Επιφανειακά Υδατικά Σύστημα και Υπόγεια Υδατικά Συστήματα» (ΚΤ1β), κατ’ εφαρμογή του μεθοδολογικού κειμένου «Επικαιροποιημένη Μεθοδολογία ανάλυσης ανθρωπογενών πιέσεων και των επιπτώσεων τους στα επιφανειακά και στα υπόγεια υδατικά συστήματα του Υδατικού Διαμερίσματος Ηπείρου (EL05)».

5.1 Σημειακές πηγές ρύπανσης

Στην παρούσα ενότητα περιλαμβάνονται όλες οι σημειακές πηγές ρύπανσης που παράγουν συμβατικούς ρύπους (BOD_5, N, P) και έχουν εξεταστεί στο Κείμενο Τεκμηρίωσης: «Ανάλυση ανθρωπογενών πιέσεων και των επιπτώσεών τους στα Επιφανειακά Υδατικά Σύστημα και στα Υπόγεια Υδατικά Συστήματα», ως «πιέσεις». Ο κατάλογος με τις κατηγορίες των εν λόγω πιέσεων περιλαμβάνει:

- Εγκαταστάσεις Επεξεργασίας Λυμάτων (ΕΕΛ)
- Εκβολή δικτύων αποχέτευσης σε φυσικό αποδέκτη

- Μεγάλες ξενοδοχειακές μονάδες
- Βιομηχανικές μονάδες
- Κτηνοτροφικές μονάδες
- Ιχθυοκαλλιέργειες
- Διαρροές από ΧΑΔΑ και ΧΥΤΑ

Οι συνολικές ετήσιες ποσότητες ρυπαντικών φορτίων BOD_5, N και P που εν δυνάμει απορρίπτονται σε επιφανειακά και σε υπόγεια ΥΣ στην περιοχή μελέτης, παρουσιάζονται στον Πίνακα που ακολουθεί.

Πίνακας 5.1-1: Συνολικά ετήσια φορτία BOD5, N και P που εν δυνάμει απορρίπτονται από τις σημειακές πηγές ρύπανσης στο ΥΔ Ηπείρου (EL05) σε επιφανειακά και υπόγεια υδατικά συστήματα

	Ρυπαντικό φορτίο (tn/y)		
Σημειακές πηγές ρύπανσης	*BOD_5*	*TN*	*TP*
Εγκαταστάσεις Επεξεργασίας Λυμάτων (ΕΕΛ)	204,50	169,80	85,75
Εκβολή δικτύων αποχέτευσης σε φυσικό αποδέκτη	8,32	1,92	0,54
Μεγάλες ξενοδοχειακές μονάδες	8,66	6,98	2,12
Βιομηχανικές μονάδες	1.743,03	116,49	31,45
Κτηνοτροφικές μονάδες	616,58	274,37	172,68
Ιχθυοκαλλιέργειες	4.462,46	3.243,96	470,28
Συνολικά	**7.043,55**	**3.813,52**	**762,82**
Από το σύνολο των σημειακών πιέσεων, απορρίπτονται εν δυνάμει σε επιφανειακά ΥΣ	6.431,97	3.540,74	590,67
Από το σύνολο των σημειακών πιέσεων, απορρίπτονται εν δυνάμει σε υπόγεια ΥΣ	611,58	272,78	172,15

Στο ακόλουθο σχήμα παρουσιάζονται ανά ΛΑΠ και κατηγορία σημειακής πίεσης οι ετήσιες ποσότητες των ρυπαντικών φορτίων BOD_5, N και P που επηρεάζουν τα επιφανειακά υδατικά συστήματα.

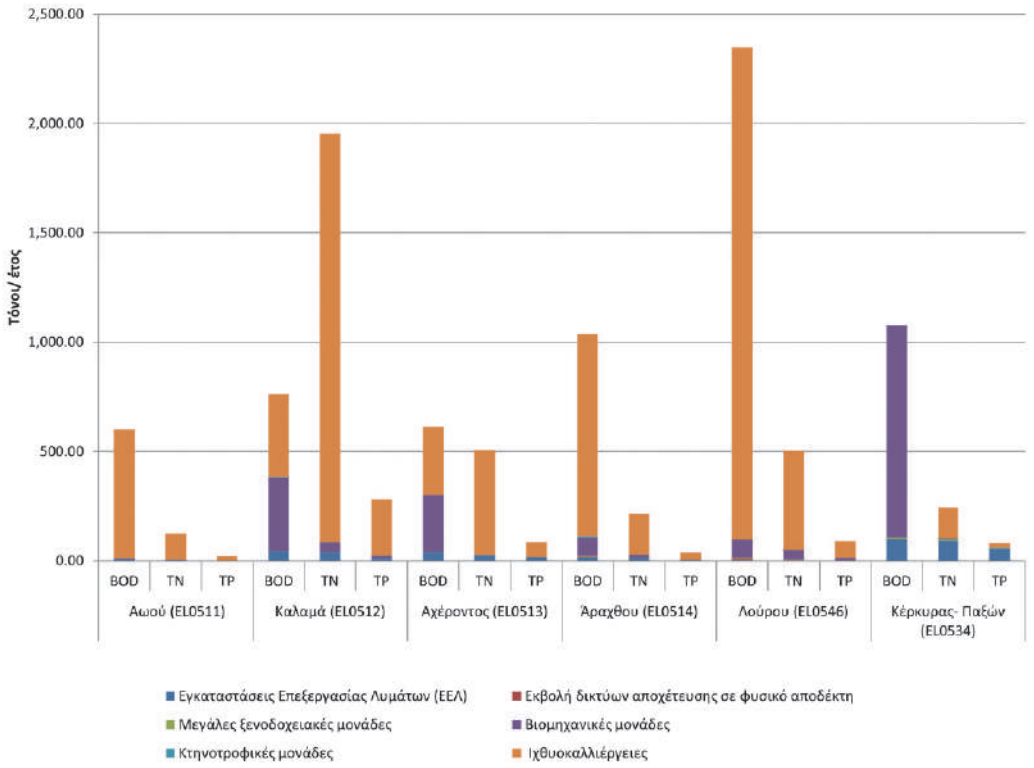

Σχήμα 5.1-1: Συνολικά ετήσια φορτία BOD_5, N και P που εν δυνάμει απορρίπτονται στα επιφανειακά ΥΣ των ΛΑΠ του ΥΔ05 από σημειακές πηγές ρύπανσης

Τα επιμέρους δεδομένα που χρησιμοποιήθηκαν, οι λεπτομερείς υπολογισμοί που έγιναν σύμφωνα με το προαναφερθέν μεθοδολογικό κείμενο, καθώς και τα αναλυτικά αποτελέσματα ανά κατηγορία πίεσης παρουσιάζονται στο Κείμενο Τεκμηρίωσης «Ανάλυση ανθρωπογενών πιέσεων και των επιπτώσεών τους στα Επιφανειακά Υδατικά Σύστημα και στα Υπόγεια Υδατικά Συστήματα».

Στον Χάρτη που ακολουθεί παρουσιάζεται το σύνολο των σημειακών πηγών ρύπανσης για το Υδατικό Διαμέρισμα της Ηπείρου (EL 05).

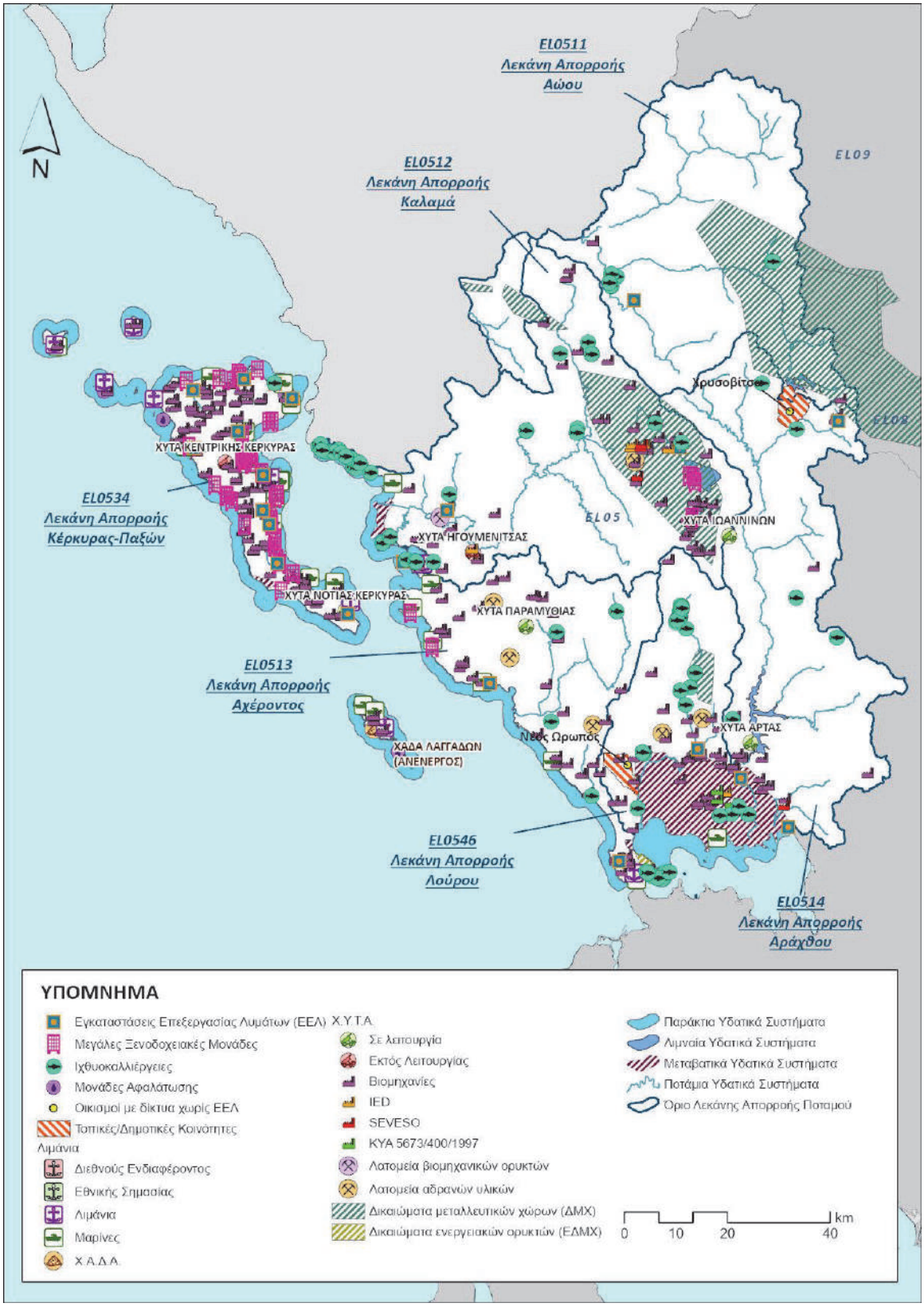

Χάρτης 5.1-1: Σημειακές πιέσεις στο Υδατικό Διαμέρισμα Ηπείρου (EL05)

5.1.1 Σημειακές πιέσεις στη ΛΑΠ Αώου (EL0511)

Στη ΛΑΠ Αώου (EL0511), τα συνολικά ετήσια φορτία που προκύπτουν από το άθροισμα των επιμέρους σημειακών πιέσεων και εν δυνάμει επηρεάζουν τα επιφανειακά υδατικά συστήματα είναι 600,94 τόνοι/έτος BOD_5, 123,15 τόνοι/έτος N και 20,90 τόνοι/έτος.

Πίνακας 5.1-2: Συνολικά ετήσια φορτία BOD_5, N και P που σχετίζονται με τις σημειακές πηγές ρύπανσης στη ΛΑΠ Αώου (EL0511)

ΣΗΜΕΙΑΚΕΣ ΠΗΓΕΣ ΡΥΠΑΝΣΗΣ	Ετήσιο BOD_5 (τόνοι/ έτος)	Ετήσιο N (τόνοι/ έτος)	Ετήσιο P (τόνοι/ έτος)
Εγκαταστάσεις Επεξεργασίας Λυμάτων (ΕΕΛ)	5,86	1,67	0,35
Εκβολή δικτύων αποχέτευσης σε φυσικό αποδέκτη	0,00	0,00	0,00
Μεγάλες ξενοδοχειακές μονάδες	0,00	0,00	0,00
Βιομηχανικές μονάδες	3,61	2,56	0,56
Κτηνοτροφικές μονάδες	0,05	0,02	0,01
Ιχθυοκαλλιέργειες	591,42	118,90	19,98
ΣΥΝΟΛΑ	**600,94**	**123,15**	**20,90**

Σύμφωνα με τη διερεύνηση και την επικαιροποίηση που πραγματοποιείται στο πλαίσιο της 2ης Αναθεώρησης ΣΔΛΑΠ, εντός της περιοχής της ΛΑΠ Αώου (EL0511), το μεγαλύτερο σε μέγεθος ρυπαντικό φορτίο παρουσιάζεται να προκύπτει από τις μονάδες υδατοκαλλιέργειες που δραστηριοποιούνται εντός της περιοχής (8 μονάδες) και ένα πολύ μικρό ποσοστό (1-2 %) προκύπτει από τη διάθεση της επεξεργασμένης εκροής από τη λειτουργία της Εγκατάστασης Επεξεργασίας Λυμάτων Πάπιγκου.

Στον χάρτη που ακολουθεί, παρουσιάζεται η τελική ετήσια ποσότητα ρύπων BOD_5, N και P (τόνοι/ έτος) που απορρίπτονται εν δυνάμει στις υπολεκάνες των επιφανειακών ΥΣ από σημειακές πηγές ρύπανσης, για τη ΛΑΠ Αώου (EL0511).

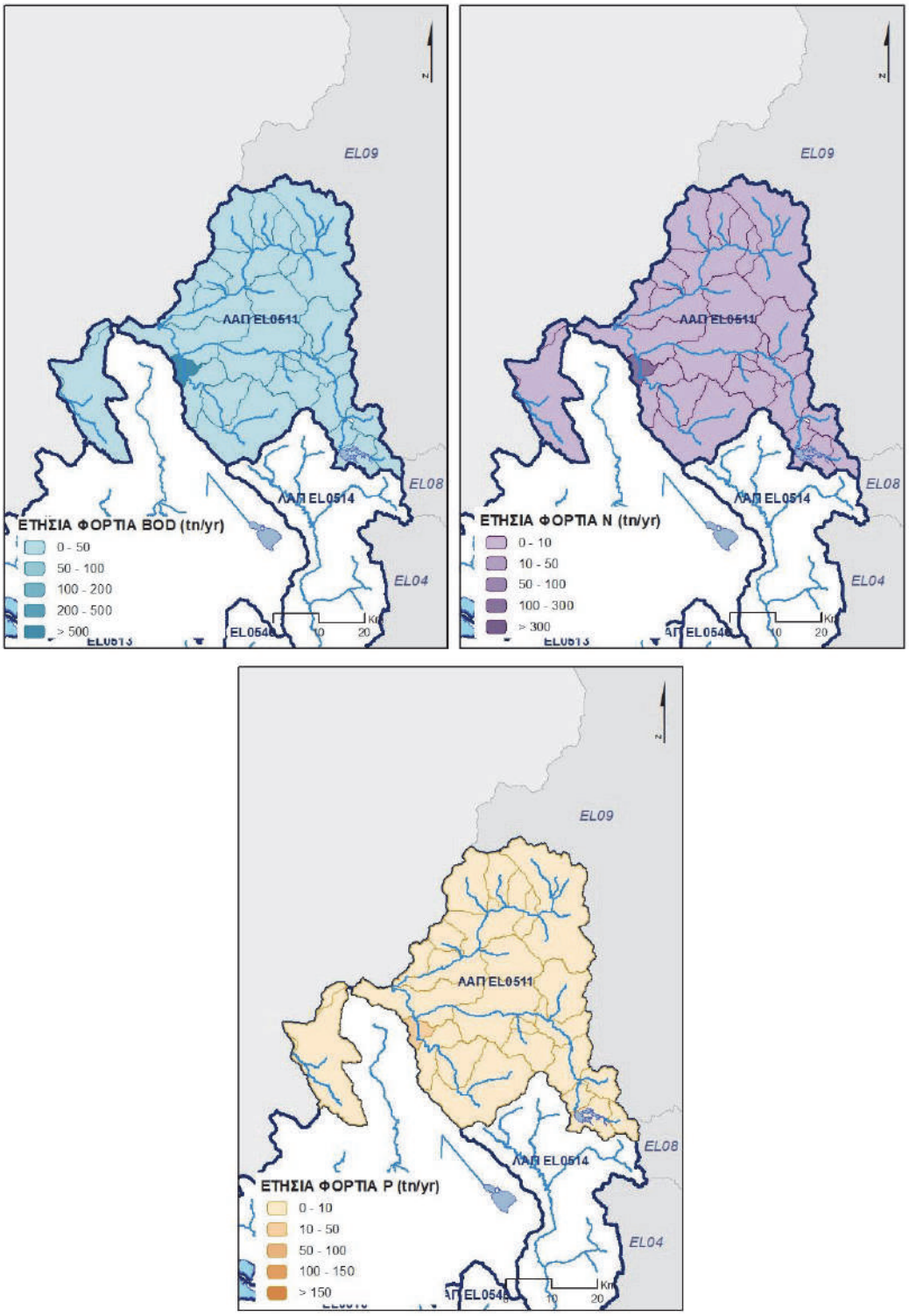

Χάρτης 5.1-2: Τελική ετήσια ποσότητα ρύπων BOD_5, N και P (τόνοι/ έτος) από σημειακές πηγές ρύπανσης που εν δυνάμει απορρίπτονται στις υπολεκάνες των επιφανειακών ΥΣ της ΛΑΠ Αώου (EL0511)

5.1.2 Σημειακές πιέσεις στη ΛΑΠ Καλαμά (EL0512)

Στη ΛΑΠ Καλαμά (EL0512), τα συνολικά ετήσια φορτία που προκύπτουν από το άθροισμα των επιμέρους σημειακών πιέσεων και εν δυνάμει επηρεάζουν τα επιφανειακά υδατικά συστήματα είναι 762,90 τόνοι/έτος BOD_5, 1.953,40 τόνοι/έτος N και 280,51 τόνοι/έτος P.

Πίνακας 5.1-3: Συνολικά ετήσια φορτία BOD_5, N και P που σχετίζονται με τις σημειακές πηγές ρύπανσης στη ΛΑΠ Καλαμά (EL0512)

ΣΗΜΕΙΑΚΕΣ ΠΗΓΕΣ ΡΥΠΑΝΣΗΣ	Ετήσιο BOD_5 (τόνοι/ έτος)	Ετήσιο N (τόνοι/ έτος)	Ετήσιο P (τόνοι/ έτος)
Εγκαταστάσεις Επεξεργασίας Λυμάτων (ΕΕΛ)	44,79	37,44	7,93
Εκβολή δικτύων αποχέτευσης σε φυσικό αποδέκτη	0,00	0,00	0,00
Μεγάλες ξενοδοχειακές μονάδες	0,45	0,18	0,15
Βιομηχανικές μονάδες	336,82	47,17	15,45
Κτηνοτροφικές μονάδες	1,17	0,59	0,24
Ιχθυοκαλλιέργειες	379,67	1868,02	256,74
ΣΥΝΟΛΑ	**762,45**	**1953,22**	**280,36**

Σύμφωνα με τη διερεύνηση και την επικαιροποίηση που πραγματοποιείται στο πλαίσιο της 2ης Αναθεώρησης ΣΔΛΑΠ, εντός της περιοχής της ΛΑΠ Καλαμά (EL0512), το μεγαλύτερο σε μέγεθος ρυπαντικό φορτίο παρουσιάζεται να προκύπτει από τη βιομηχανική δραστηριότητα της περιοχής, όπως εξετάζονται τα στοιχεία της λειτουργίας δεκάδων μονάδων που κυρίως αφορούν στον κλάδο των τροφίμων και ποτοποιίας, συμπεριλαμβανομένων των ελαιοτριβείων. Ως επιπλέον ρυπογόνες σημειακές πιέσεις ακολουθούν, οι μονάδες της ιχθυοκαλλιέργειας (39 μονάδες) και η διάθεση της επεξεργασμένης εκροής από τη λειτουργία των Εγκαταστάσεων Επεξεργασίας Λυμάτων που εξυπηρετούν τα Ιωάννινα και τον οικισμό των Φιλιατών. Από το σύνολο των κτηνοτροφικών μονάδων στην ΛΑΠ, κυριαρχούν οι μονάδες εκτροφής αιγοπροβάτων, ορνιθοειδή και βοοειδή σε ποσοστά 59,48%, 19,89% και 18,58% αντίστοιχα, χωρίς όμως να αποτελούν σημαντική σημειακή πίεση ως προς την εν δυνάμει απόρριψη στα επιφανειακά συστήματα.

Στον χάρτη που ακολουθεί, παρουσιάζεται η τελική ετήσια ποσότητα ρύπων BOD_5, N και P (τόνοι/ έτος) που απορρίπτονται εν δυνάμει στις υπολεκάνες των επιφανειακών ΥΣ από σημειακές πηγές ρύπανσης, για τη ΛΑΠ Καλαμά (EL0512).

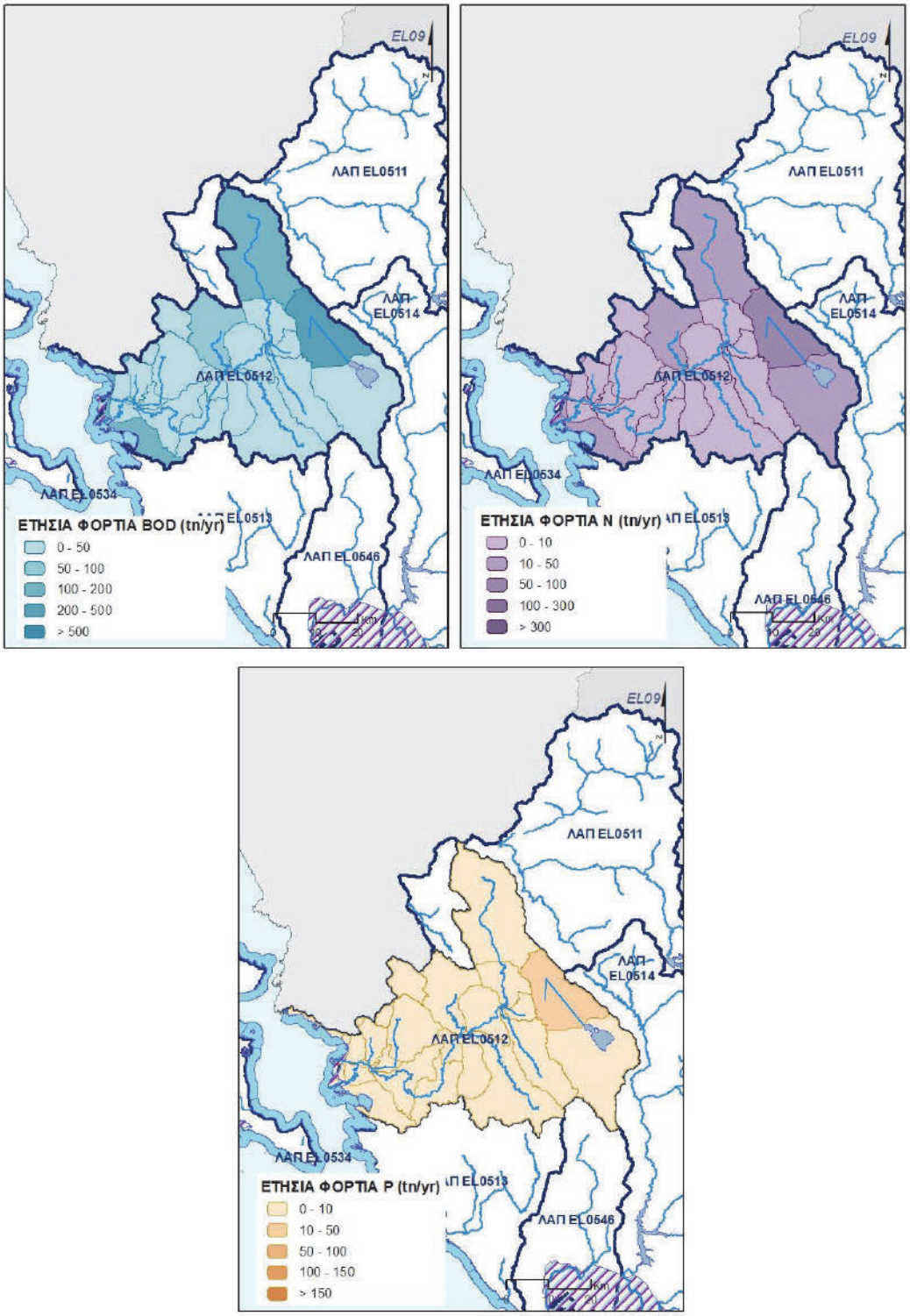

Χάρτης 5.1-3: Τελική ετήσια ποσότητα ρύπων BOD_5, N και P (τόνοι/έτος) από σημειακές πηγές ρύπανσης που εν δυνάμει απορρίπτονται στις υπολεκάνες των επιφανειακών ΥΣ της ΛΑΠ Καλαμά (EL0512)

5.1.3 Σημειακές πιέσεις στη ΛΑΠ Αχέροντα (EL0513)

Στη ΛΑΠ Αχέροντα (EL0513), τα συνολικά ετήσια φορτία που προκύπτουν από το άθροισμα των επιμέρους σημειακών πιέσεων και εν δυνάμει επηρεάζουν τα επιφανειακά υδατικά συστήματα είναι 612,84 τόνοι/έτος BOD_5, 505,64 τόνοι/έτος N και 84,71 τόνοι/έτος P.

Πίνακας 5.1-4: Συνολικά ετήσια φορτία BOD_5, N και P που σχετίζονται με τις σημειακές πηγές ρύπανσης στη ΛΑΠ Αχέροντα (EL0513)

ΣΗΜΕΙΑΚΕΣ ΠΗΓΕΣ ΡΥΠΑΝΣΗΣ	Ετήσιο BOD_5 (τόνοι/ έτος)	Ετήσιο N (τόνοι/ έτος)	Ετήσιο P (τόνοι/ έτος)
Εγκαταστάσεις Επεξεργασίας Λυμάτων (ΕΕΛ)	37,54	25,41	17,21
Εκβολή δικτύων αποχέτευσης σε φυσικό αποδέκτη	0,00	0,00	0,00
Μεγάλες ξενοδοχειακές μονάδες	0,38	0,19	0,11
Βιομηχανικές μονάδες	263,91	1,60	0,26
Κτηνοτροφικές μονάδες	0,01	0,01	0,00
Ιχθυοκαλλιέργειες	311,00	478,43	67,13
ΣΥΝΟΛΑ	**612,84**	**505,64**	**84,71**

Σύμφωνα με τη διερεύνηση και την επικαιροποίηση που πραγματοποιείται στο πλαίσιο της 2ης Αναθεώρησης ΣΔΛΑΠ, εντός της περιοχής της ΛΑΠ Αχέροντα (EL0513), το μεγαλύτερο σε μέγεθος ρυπαντικό φορτίο παρουσιάζεται να προκύπτει από τη βιομηχανική δραστηριότητα της περιοχής, όπως εξετάζονται τα στοιχεία της λειτουργίας δεκάδων μονάδων που κυρίως αφορούν στον κλάδο τροφίμων και ποτοποιίας, συμπεριλαμβανομένων των ελαιοτριβείων. Ως επιπλέον ρυπογόνες σημειακές πιέσεις ακολουθούν, οι μονάδες της ιχθυοκαλλιέργειας (12 μονάδες) και η διάθεση της επεξεργασμένης εκροής από τη λειτουργία των Εγκαταστάσεων Επεξεργασίας Λυμάτων που εξυπηρετούν την Ηγουμενίτσα, την Πρέβεζα και της Πάργας (3 ΕΕΛ). Από το σύνολο των κτηνοτροφικών μονάδων στην ΛΑΠ, κυριαρχούν οι μονάδες εκτροφής αιγοπροβάτων σε ποσοστό 77,19%. Ακολουθούν με σημαντικά μικρότερο ποσοστό τα βοοειδή με ποσοστό 18,75%,χωρίς όμως να αποτελούν σημαντική σημειακή πίεση ως προς την εν δυνάμει απόρριψη στα επιφανειακά συστήματα.

Στον χάρτη που ακολουθεί, παρουσιάζεται η τελική ετήσια ποσότητα ρύπων BOD_5, N και P (τόνοι/ έτος) που απορρίπτονται εν δυνάμει στις υπολεκάνες των επιφανειακών ΥΣ από σημειακές πηγές ρύπανσης, για τη ΛΑΠ Αχέροντα (EL0513).

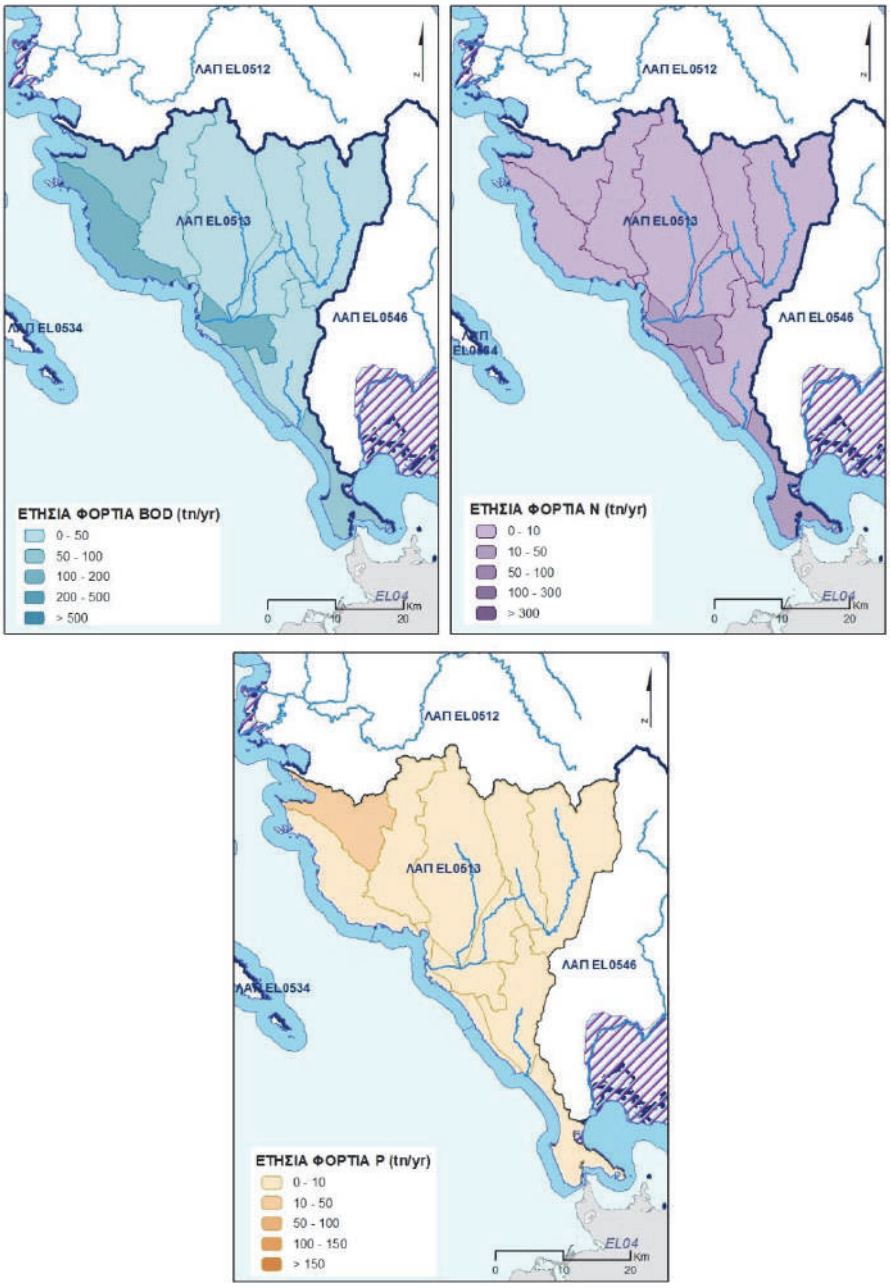

Χάρτης 5.1-4: Τελική ετήσια ποσότητα ρύπων BOD_5, N και P (τόνοι/έτος) από σημειακές πηγές ρύπανσης που εν δυνάμει απορρίπτονται στις υπολεκάνες των επιφανειακών ΥΣ της ΛΑΠ Αχέροντα (EL0513)

5.1.4 Σημειακές πιέσεις στη ΛΑΠ Αράχθου (EL0514)

Στη ΛΑΠ Αράχθου (EL0514), τα συνολικά ετήσια φορτία που προκύπτουν από το άθροισμα των επιμέρους σημειακών πιέσεων και εν δυνάμει επηρεάζουν τα επιφανειακά υδατικά συστήματα είναι 1.033,72 τόνοι/έτος BOD_5, 214,61 τόνοι/έτος N και 36,02 τόνοι/έτος P.

Πίνακας 5.1-5: Συνολικά ετήσια φορτία BOD_5, N και P που σχετίζονται με τις σημειακές πηγές ρύπανσης στη ΛΑΠ Αράχθου (EL0514)

ΣΗΜΕΙΑΚΕΣ ΠΗΓΕΣ ΡΥΠΑΝΣΗΣ	Ετήσιο BOD_5 (τόνοι/ έτος)	Ετήσιο N (τόνοι/ έτος)	Ετήσιο P (τόνοι/ έτος)
Εγκαταστάσεις Επεξεργασίας Λυμάτων (ΕΕΛ)	16,58	12,10	2,60
Εκβολή δικτύων αποχέτευσης σε φυσικό αποδέκτη	3,13	0,62	0,27
Μεγάλες ξενοδοχειακές μονάδες	0	0	0
Βιομηχανικές μονάδες	83,49	14,79	1,66
Κτηνοτροφικές μονάδες	3,34	0,70	0,16
Ιχθυοκαλλιέργειες	927,18	186,40	31,33
ΣΥΝΟΛΑ	**1033,72**	**214,61**	**36,02**

Σύμφωνα με τη διερεύνηση και την επικαιροποίηση που πραγματοποιείται στο πλαίσιο της 2ης Αναθεώρησης ΣΔΛΑΠ, εντός της περιοχής της ΛΑΠ Αράχθου (EL0514), το μεγαλύτερο σε μέγεθος ρυπαντικό φορτίο παρουσιάζεται να προκύπτει από τις μονάδες υδατοκαλλιέργειες που δραστηριοποιούνται εντός της περιοχής (9 μονάδες) και ένα ποσοστό περίπου 10% προκύπτει από τη βιομηχανική δραστηριότητα της περιοχής, όπως εξετάζονται τα στοιχεία της λειτουργίας δεκάδων μονάδων που κυρίως αφορούν στον κλάδο τροφίμων και ποτοποιίας, συμπεριλαμβανομένων των ελαιοτριβείων. Από το σύνολο των κτηνοτροφικών μονάδων στην ΛΑΠ, κυριαρχούν οι μονάδες εκτροφής αιγοπροβάτων με ποσοστό 71,90%. Ακολουθούν με σημαντικά μικρότερα ποσοστά οι κτηνοτροφικές μονάδες με ορνιθοειδή και βοοειδή με ποσοστά 12,59% και 11,71%, αντίστοιχα, χωρίς όμως να αποτελούν σημαντική σημειακή πίεση ως προς την εν δυνάμει απόρριψη στα επιφανειακά συστήματα.

Στον χάρτη που ακολουθεί, παρουσιάζεται η τελική ετήσια ποσότητα ρύπων BOD_5, N και P (τόνοι/ έτος) που απορρίπτονται εν δυνάμει στις υπολεκάνες των επιφανειακών ΥΣ από σημειακές πηγές ρύπανσης, για τη ΛΑΠ Αράχθου (EL0514).

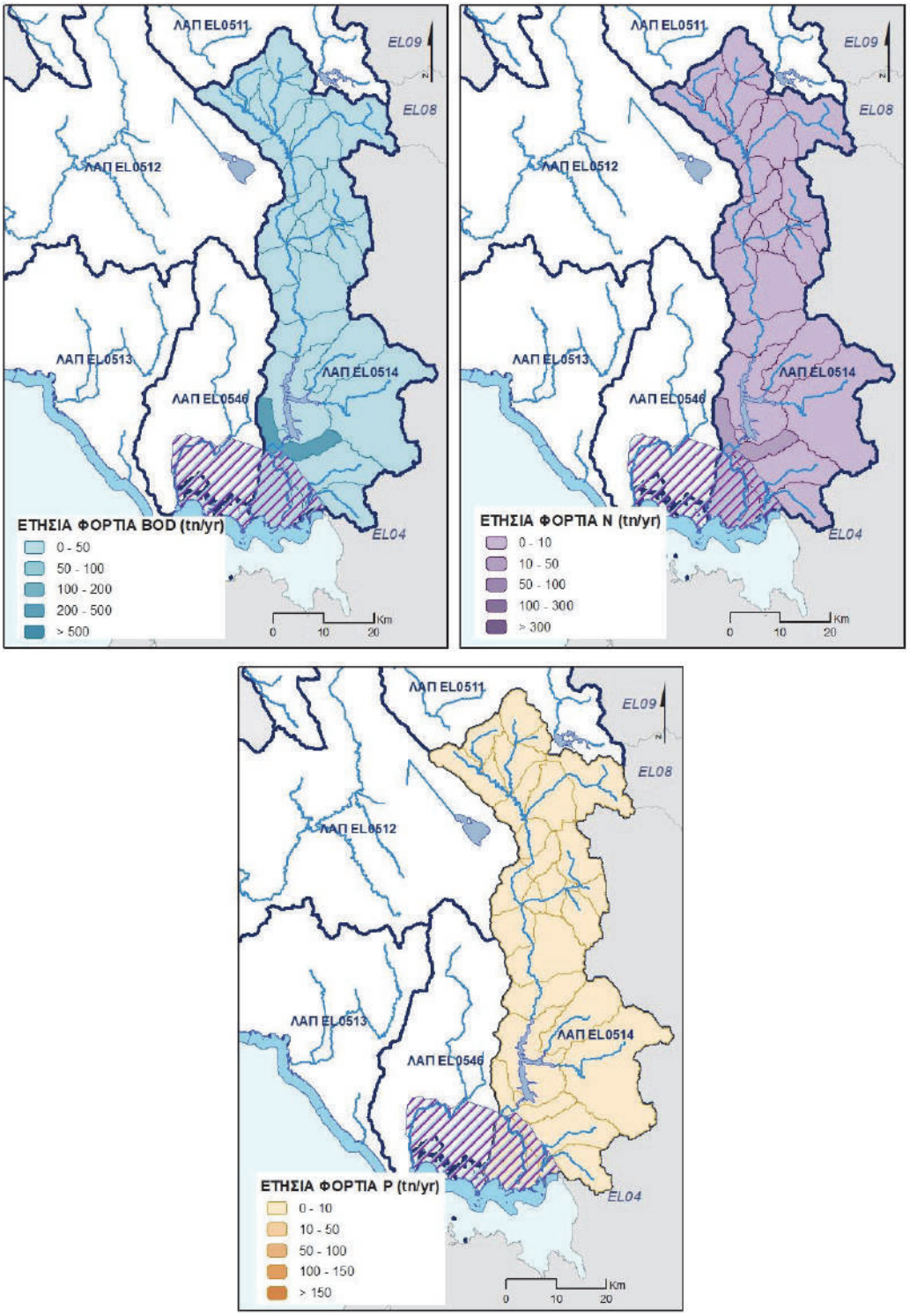

Χάρτης 5.1-5: Τελική ετήσια ποσότητα ρύπων BOD_5, N και P (τόνοι/έτος) από σημειακές πηγές ρύπανσης που εν δυνάμει απορρίπτονται στις υπολεκάνες των επιφανειακών ΥΣ της ΛΑΠ Αράχθου (EL0514)

5.1.5 Σημειακές πιέσεις στη ΛΑΠ Λούρου (EL0546)

Στη ΛΑΠ Λούρου (EL0546), τα συνολικά ετήσια φορτία που προκύπτουν από το άθροισμα των επιμέρους σημειακών πιέσεων και εν δυνάμει επηρεάζουν τα επιφανειακά υδατικά συστήματα είναι 2.253,19 τόνοι/έτος BOD_5, 452,98 τόνοι/έτος N και 76,15 τόνοι/έτος P.

Πίνακας 5.1-6: Συνολικά ετήσια φορτία BOD_5, N και P που σχετίζονται με τις σημειακές πηγές ρύπανσης στη ΛΑΠ Λούρου (EL0546)

ΣΗΜΕΙΑΚΕΣ ΠΗΓΕΣ ΡΥΠΑΝΣΗΣ	Ετήσιο BOD_5 (τόνοι/ έτος)	Ετήσιο N (τόνοι/ έτος)	Ετήσιο P (τόνοι/ έτος)
Εγκαταστάσεις Επεξεργασίας Λυμάτων (ΕΕΛ)	2,54	1,57	0,30
Εκβολή δικτύων αποχέτευσης σε φυσικό αποδέκτη	5,19	1,30	0,27
Μεγάλες ξενοδοχειακές μονάδες	0,00	0,00	0,00
Βιομηχανικές μονάδες	82,62	44,37	12,00
Κτηνοτροφικές μονάδες	0,43	0,27	0,12
Ιχθυοκαλλιέργειες	2253,19	452,98	76,15
ΣΥΝΟΛΑ	**2343,97**	**500,49**	**88,84**

Σύμφωνα με τη διερεύνηση και την επικαιροποίηση που πραγματοποιείται στο πλαίσιο της 2ης Αναθεώρησης ΣΔΛΑΠ, εντός της περιοχής της ΛΑΠ Λούρου (EL0546), το μεγαλύτερο σε μέγεθος ρυπαντικό φορτίο παρουσιάζεται να προκύπτει από τις μονάδες υδατοκαλλιέργειες που δραστηριοποιούνται εντός της περιοχής (32 μονάδες). Ένα μικρό ποσοστό περίπου 4% προκύπτει από τη βιομηχανική δραστηριότητα της περιοχής, όπως εξετάζονται τα στοιχεία της λειτουργίας δεκάδων μονάδων που κυρίως αφορούν στον κλάδο τροφίμων και ποτοποιίας, καθώς και από τις εκβολές δικτύων αποχέτευσης σε φυσικό αποδέκτη (1%). Από το σύνολο των κτηνοτροφικών μονάδων στην ΛΑΠ, κυριαρχούν οι μονάδες εκτροφής αιγοπροβάτων με ποσοστό 73,21%. Ακολουθούν με σημαντικά μικρότερα ποσοστά οι κτηνοτροφικές μονάδες με ορνιθοειδή και βοοειδή με ποσοστά 10% και 13,81%, αντίστοιχα, χωρίς όμως να αποτελούν σημαντική σημειακή πίεση ως προς την εν δυνάμει απόρριψη στα επιφανειακά συστήματα.

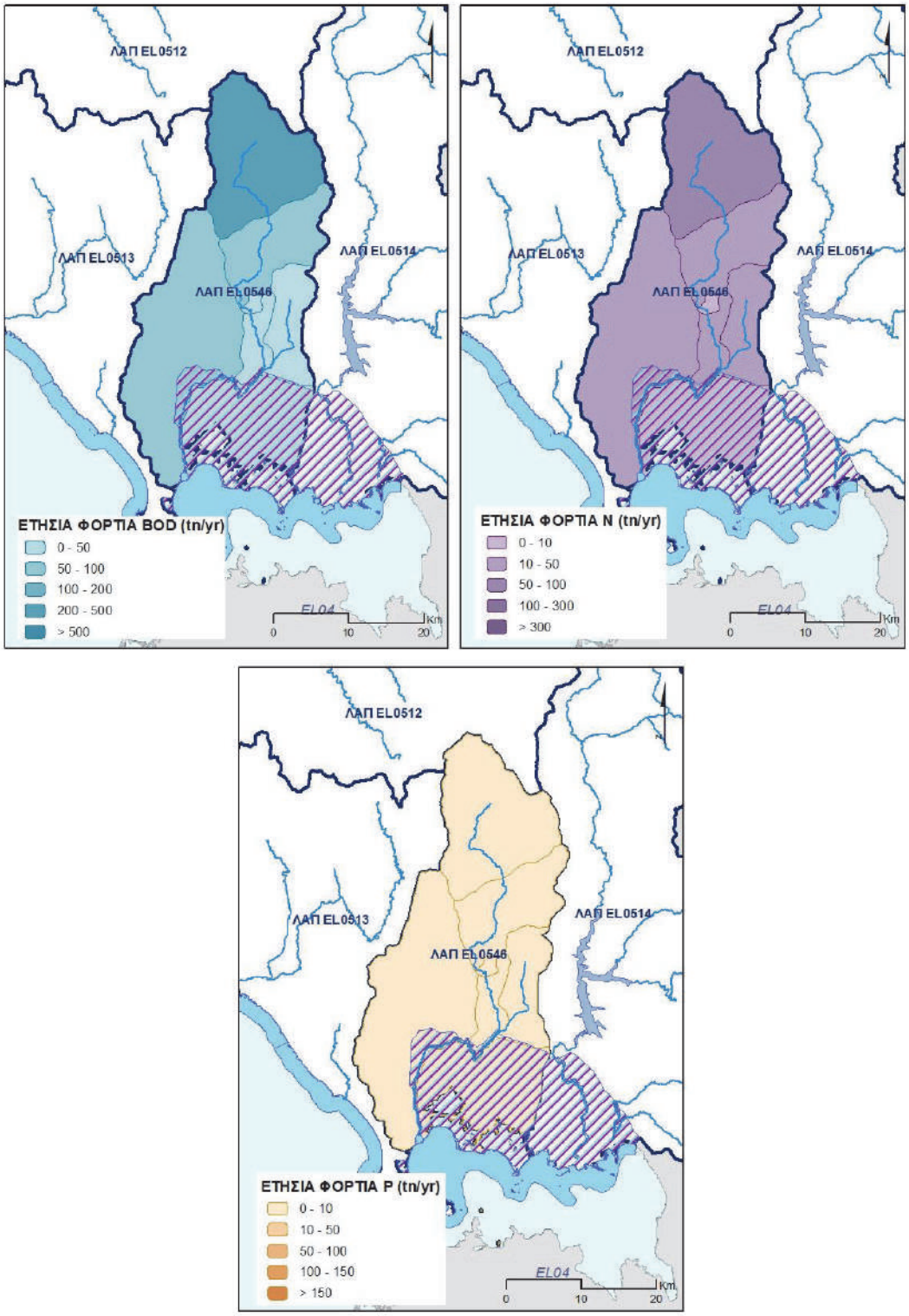

Χάρτης 5.1-6: **Τελική ετήσια ποσότητα ρύπων BOD_5, N και P (τόνοι/έτος) από σημειακές πηγές ρύπανσης που εν δυνάμει απορρίπτονται στις υπολεκάνες των επιφανειακών ΥΣ** της ΛΑΠ Λούρου (EL0546)

5.1.6 Σημειακές πιέσεις στη ΛΑΠ Κέρκυρας- Παξών (EL0534)

Στη ΛΑΠ Κέρκυρας- Παξών (EL0534), τα συνολικά ετήσια φορτία που προκύπτουν από το άθροισμα των επιμέρους σημειακών πιέσεων και εν δυνάμει επηρεάζουν τα επιφανειακά υδατικά συστήματα είναι 1.077,60 τόνοι/έτος BOD_5, 243,45 τόνοι/έτος N και 79,69 τόνοι/έτος P.

Πίνακας 5.1-7: Συνολικά ετήσια φορτία BOD_5, N και P που σχετίζονται με τις σημειακές πηγές ρύπανσης στη ΛΑΠ Κέρκυρας- Παξών (EL0534)

ΣΗΜΕΙΑΚΕΣ ΠΗΓΕΣ ΡΥΠΑΝΣΗΣ	Ετήσιο BOD_5 (τόνοι/ έτος)	Ετήσιο N (τόνοι/ έτος)	Ετήσιο P (τόνοι/ έτος)
Εγκαταστάσεις Επεξεργασίας Λυμάτων (ΕΕΛ)	97,19	91,61	57,36
Εκβολή δικτύων αποχέτευσης σε φυσικό αποδέκτη	0,00	0,00	0,00
Μεγάλες ξενοδοχειακές μονάδες	7,83	6,61	1,86
Βιομηχανικές μονάδες	972,58	6,00	1,52
Κτηνοτροφικές μονάδες	0,00	0,00	0,00
Ιχθυοκαλλιέργειες	0,00	139,23	18,95
ΣΥΝΟΛΑ	**1077,60**	**243,45**	**79,69**

Σύμφωνα με τη διερεύνηση και την επικαιροποίηση που πραγματοποιείται στο πλαίσιο της 2ης Αναθεώρησης ΣΔΛΑΠ, εντός της περιοχής της ΛΑΠ Κέρκυρας- Παξών (EL0534), το μεγαλύτερο σε μέγεθος ρυπαντικό φορτίο παρουσιάζεται να προκύπτει από τη βιομηχανική δραστηριότητα της περιοχής, όπως εξετάζονται τα στοιχεία της λειτουργίας εκατοντάδων μονάδων που κυρίως πρόκειται για ελαιοτριβεία. Ως επιπλέον ρυπογόνες σημειακές πιέσεις καταγράφονται, η διάθεση της επεξεργασμένης εκροής από τη λειτουργία των Εγκαταστάσεων Επεξεργασίας Λυμάτων (11 ΕΕΛ) αλλά και σε ένα ποσοστό της τάξης του 50% σε άζωτο, από τη δραστηριότητα πλήθος μονάδων ιχθυοκαλλιέργειας. Επίσης, στη συγκεκριμένη ΛΑΠ καταγράφονται πλήθος ξενοδοχειακών μονάδων, τα λύματα των οποίων οδηγούνται σε ΕΕΛ εντός των γηπέδων τους. Από το σύνολο των κτηνοτροφικών μονάδων στην ΛΑΠ, κυριαρχούν οι μονάδες εκτροφής αιγοπροβάτων και βοοειδών με ποσοστά 60,38% και 36,48%, αντίστοιχα, χωρίς όμως να αποτελούν σημαντική σημειακή πίεση ως προς την εν δυνάμει απόρριψη στα επιφανειακά συστήματα.

Στον χάρτη που ακολουθεί, παρουσιάζεται η τελική ετήσια ποσότητα ρύπων BOD_5, N και P (τόνοι/ έτος) που απορρίπτονται εν δυνάμει στις υπολεκάνες των επιφανειακών ΥΣ από σημειακές πηγές ρύπανσης, για τη ΛΑΠ Κέρκυρας- Παξών (EL0534).

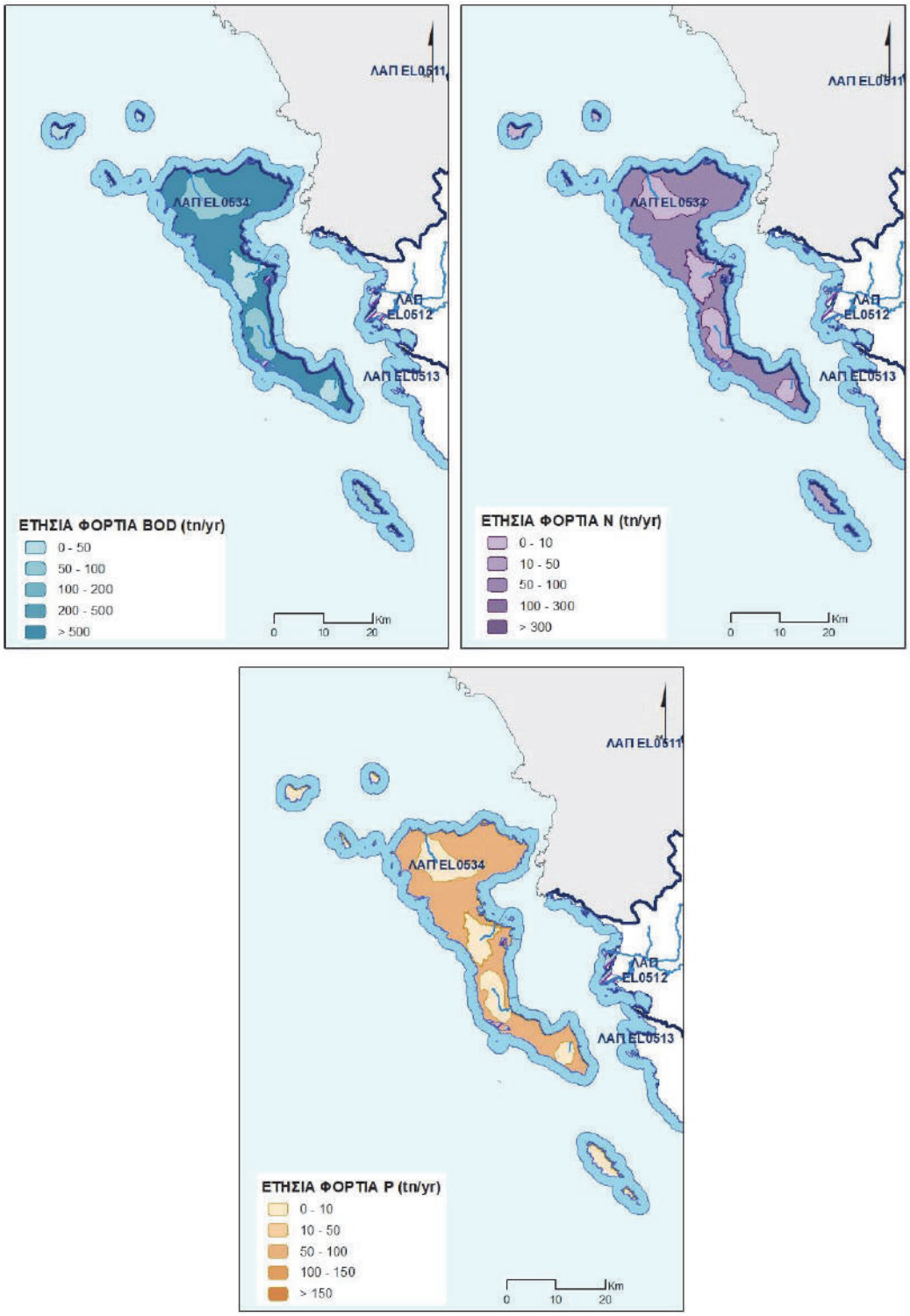

Χάρτης 5.1-7: Τελική ετήσια ποσότητα ρύπων BOD_5, N και P (τόνοι/έτος) από σημειακές πηγές ρύπανσης που εν δυνάμει απορρίπτονται στις υπολεκάνες των επιφανειακών ΥΣ της ΛΑΠ Κέρκυρας- Παξών (EL0534)

5.2 Διάχυτες πηγές ρύπανσης

Στην παρούσα ενότητα περιλαμβάνονται όλες οι διάχυτες πηγές ρύπανσης που παράγουν συμβατικούς ρύπους (BOD, N, P) και έχουν εξεταστεί στο Κείμενο Τεκμηρίωσης: «Ανάλυση ανθρωπογενών πιέσεων και των επιπτώσεών τους στα Επιφανειακά Υδατικά Σύστημα και Υπόγεια Υδατικά Συστήματα» (ΚΤ1β). Ο κατάλογος με τις κατηγορίες των εν λόγω πιέσεων περιλαμβάνει:

- Γεωργικές δραστηριότητες
- Αστικά λύματα που δεν καταλήγουν σε ΕΕΛ
- Κτηνοτροφία (ποιμενική)
- Επιβάρυνση των υδάτων από άλλες πηγές

Από τις ανωτέρω επιμέρους πηγές ρύπανσης προκύπτουν οι παραγόμενες ποσότητες ρυπαντικών φορτίων BOD_5, N και P, όπως προκύπτουν από τις προαναφερόμενες επιμέρους διάχυτες πιέσεις. Οι τελικές ετήσιες ποσότητες ρυπαντικών φορτίων BOD_5, N και P που παράγονται από διάχυτες πηγές ρύπανσης στην περιοχή μελέτης, παρουσιάζονται στον Πίνακα που ακολουθεί.

Πίνακας 5.2-1: : Συνολικά ετήσια φορτία BOD_5, N και P που παράγονται από διάχυτες πηγές ρύπανσης στο ΥΔ Ηπείρου (EL05)

ΔΙΑΧΥΤΕΣ ΠΙΕΣΕΙΣ	Ετήσιο BOD (τόνοι/ έτος)	Ετήσιο N (τόνοι/ έτος)	Ετήσιο P (τόνοι/ έτος)
ΑΣΤΙΚΗ	4.115,62	1.175,89	244,98
ΓΕΩΡΓΙΚΗ		3.929,74	4.219,00
ΚΤΗΝΟΤΡΟΦΙΚΗ	36.061,95	9.561,26	1.503,19
ΑΛΛΕΣ ΠΗΓΕΣ		2.878,52	192,16
ΣΥΝΟΛΑ	40.177,56	17.545,41	6.159,32

Στον κάτωθι πίνακα παρουσιάζονται τα συνολικά ετήσια φορτία BOD_5, N και P που εν δυνάμει απορρίπτονται στο ΥΔ Ηπείρου (EL05) συνολικά από τις διάχυτες πηγές ρύπανσης.

Πίνακας 5.2-2: Συνολικά ετήσια φορτία BOD, N και P που εν δυνάμει απορρίπτονται από διάχυτες πηγές ρύπανσης και οδηγείται προς τα επιφανειακά και τα υπόγεια ΥΣ στο ΥΔ Ηπείρου (EL05)

ΔΙΑΧΥΤΕΣ ΠΙΕΣΕΙΣ	Ετήσιο BOD (τόνοι/ έτος)	Ετήσιο N (τόνοι/ έτος)	Ετήσιο P (τόνοι/ έτος)
Σύνολο στα επιφανειακά ΥΣ	885,28	902,91	127,41
Σύνολο στα υπόγεια ΥΣ	4.700,99	2.054,81	500,96

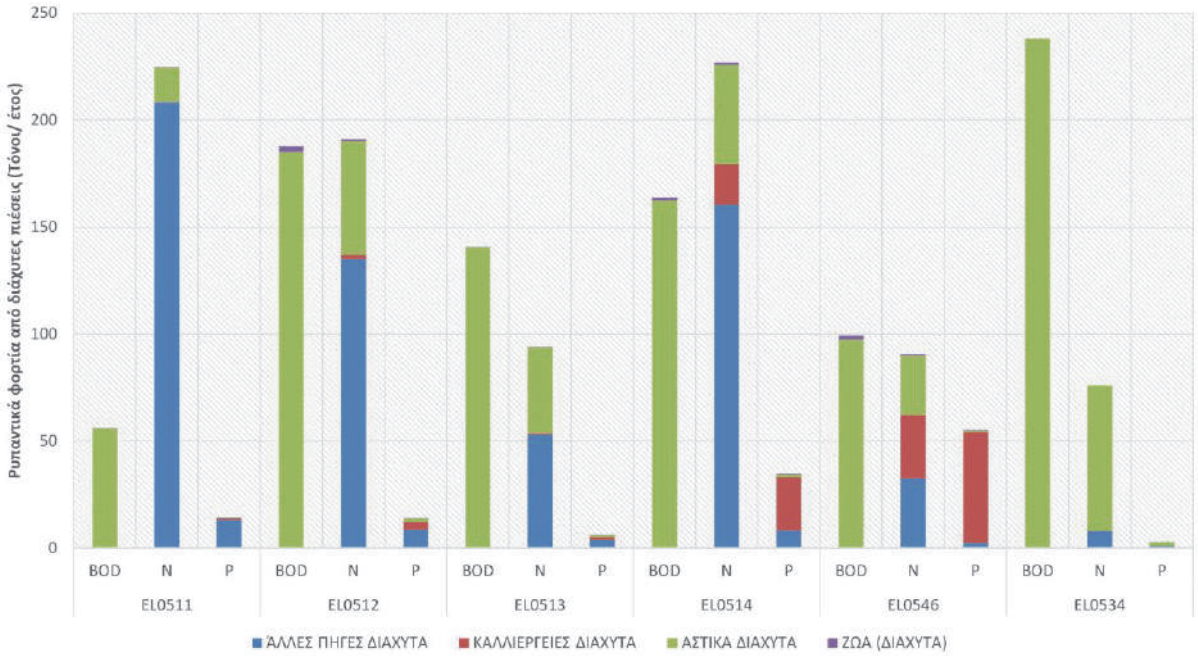

Σχήμα 5.2-1: Συνολικά ετήσια φορτία BOD_5, N και P στις Λεκάνες Απορροής Ποταμών (EL0511), (EL0512), (EL0513), (EL0514), (EL0545), (EL0534) από διάχυτες πηγές ρύπανσης που δυνητικά καταλήγουν στα επιφανειακά υδατικά συστήματα

5.2.1 Διάχυτες πιέσεις στη ΛΑΠ Αώου (EL0511)

Στην ΛΑΠ Αώου (EL0511), τα συνολικά ετήσια φορτία που εν δυνάμει απορρίπτονται στα επιφανειακά υδατικά συστήματα από επιμέρους διάχυτες πιέσεις είναι 55,88 τόνοι/ έτος BOD_5, 224,61 τόνοι/έτος N και 14,31 τόνοι/έτος P.

Πίνακας 5.2-3: Συνολικά ετήσια φορτία BOD_5, N και P που εν δυνάμει απορρίπτονται από διάχυτες πηγές ρύπανσης στα Επιφανειακά Υδατικά Συστήματα της ΛΑΠ Αώου (EL0511)

ΧΡΗΣΗ ΓΗΣ	Ετήσιο BOD_5 (τόνοι/ έτος)	Ετήσιο N (τόνοι/ έτος)	Ετήσιο P (τόνοι/ έτος)
ΑΣΤΙΚΗ	55,84	15,95	0,39
ΓΕΩΡΓΙΚΗ	0,00	0,34	0,71
ΚΤΗΝΟΤΡΟΦΙΚΗ	0,04	0,03	0,01
ΑΛΛΕΣ ΠΗΓΕΣ	0,00	208,28	13,20
ΣΥΝΟΛΑ	**55,88**	**224,61**	**14,31**

Σύμφωνα με τη διερεύνηση και την επικαιροποίηση που πραγματοποιείται στο πλαίσιο της 2ης Αναθεώρησης ΣΔΛΑΠ, εντός της περιοχής της ΛΑΠ Αώου (EL0511), το μεγαλύτερο σε μέγεθος ρυπαντικό φορτίο παρουσιάζεται να προκύπτει από τις λοιπές πηγές διάχυτης ρύπανσης, όπως είναι το δάσος, οι βοσκότοποι, δρόμοι κ.α.. Ως επιπλέον ρυπογόνες διάχυτες πιέσεις ακολουθούν, η αστική και η γεωργική χρήση γης.

Στον Χάρτη που ακολουθεί παρουσιάζεται, για τη ΛΑΠ Αώου (EL0511), η τελική ετήσια επιφανειακή ποσότητα ρύπων BOD_5, N και P (τόνοι/ έτος) στις υπολεκάνες των επιφανειακών ΥΣ από διάχυτες πηγές ρύπανσης.

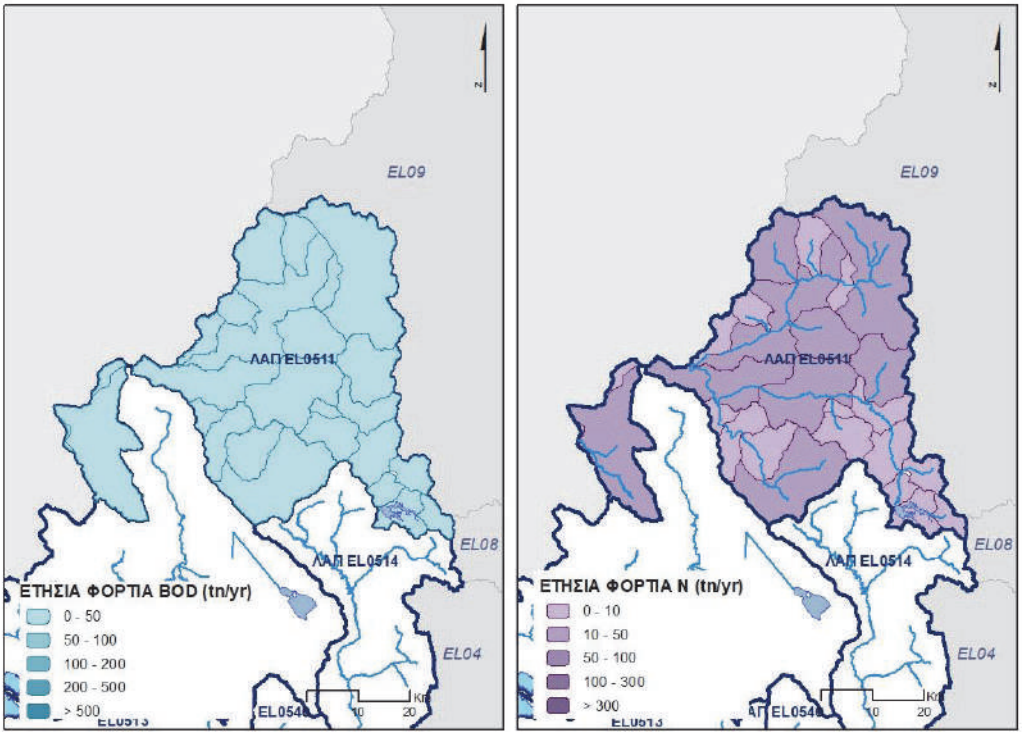

Χάρτης 5.2-1: Τελική ετήσια ποσότητα ρύπων BOD_5, N και P (τόνοι/ έτος) που εν δυνάμει απορρίπτεται στις υπολεκάνες των επιφανειακών ΥΣ από διάχυτες πηγές ρύπανσης για τη ΛΑΠ Αώου (EL0511)

5.2.2 Διάχυτες πιέσεις στη ΛΑΠ Καλαμά (EL0512)

Στην ΛΑΠ Καλαμά (EL0512), τα συνολικά ετήσια φορτία που εν δυνάμει απορρίπτονται στα επιφανειακά υδατικά συστήματα από επιμέρους διάχυτες πιέσεις είναι 187,79 τόνοι/ έτος BOD_5, 191,06 τόνοι/ έτος N και 14,11 τόνοι/ έτος P.

Πίνακας 5.2-4: Συνολικά ετήσια φορτία BOD_5, N και P που εν δυνάμει απορρίπτονται από διάχυτες πηγές ρύπανσης στα Επιφανειακά Υδατικά Συστήματα της ρύπανσης στη ΛΑΠ Καλαμά (EL0512)

ΧΡΗΣΗ ΓΗΣ	Ετήσιο BOD (τόνοι/ έτος)	Ετήσιο N (τόνοι/ έτος)	Ετήσιο P (τόνοι/ έτος)
ΑΣΤΙΚΗ	184,99	52,86	1,64
ΓΕΩΡΓΙΚΗ	0,00	1,90	3,64
ΚΤΗΝΟΤΡΟΦΙΚΗ	2,80	1,05	0,19
ΑΛΛΕΣ ΠΗΓΕΣ	0,00	135,25	8,64
ΣΥΝΟΛΑ	**187,79**	**191,06**	**14,11**

Σύμφωνα με τη διερεύνηση και την επικαιροποίηση που πραγματοποιείται στο πλαίσιο της 2ης Αναθεώρησης ΣΔΛΑΠ, εντός της περιοχής της ΛΑΠ Καλαμά (EL0512), το μεγαλύτερο σε μέγεθος ρυπαντικό φορτίο παρουσιάζεται να προκύπτει από αστικές και γεωργικές πηγές διάχυτης ρύπανσης.

Στον Χάρτη που ακολουθεί παρουσιάζεται, για τη ΛΑΠ Καλαμά (EL0512), η τελική ετήσια επιφανειακή ποσότητα ρύπων BOD_5, N και P (τόνοι/ έτος) στις υπολεκάνες των επιφανειακών ΥΣ από διάχυτες πηγές ρύπανσης.

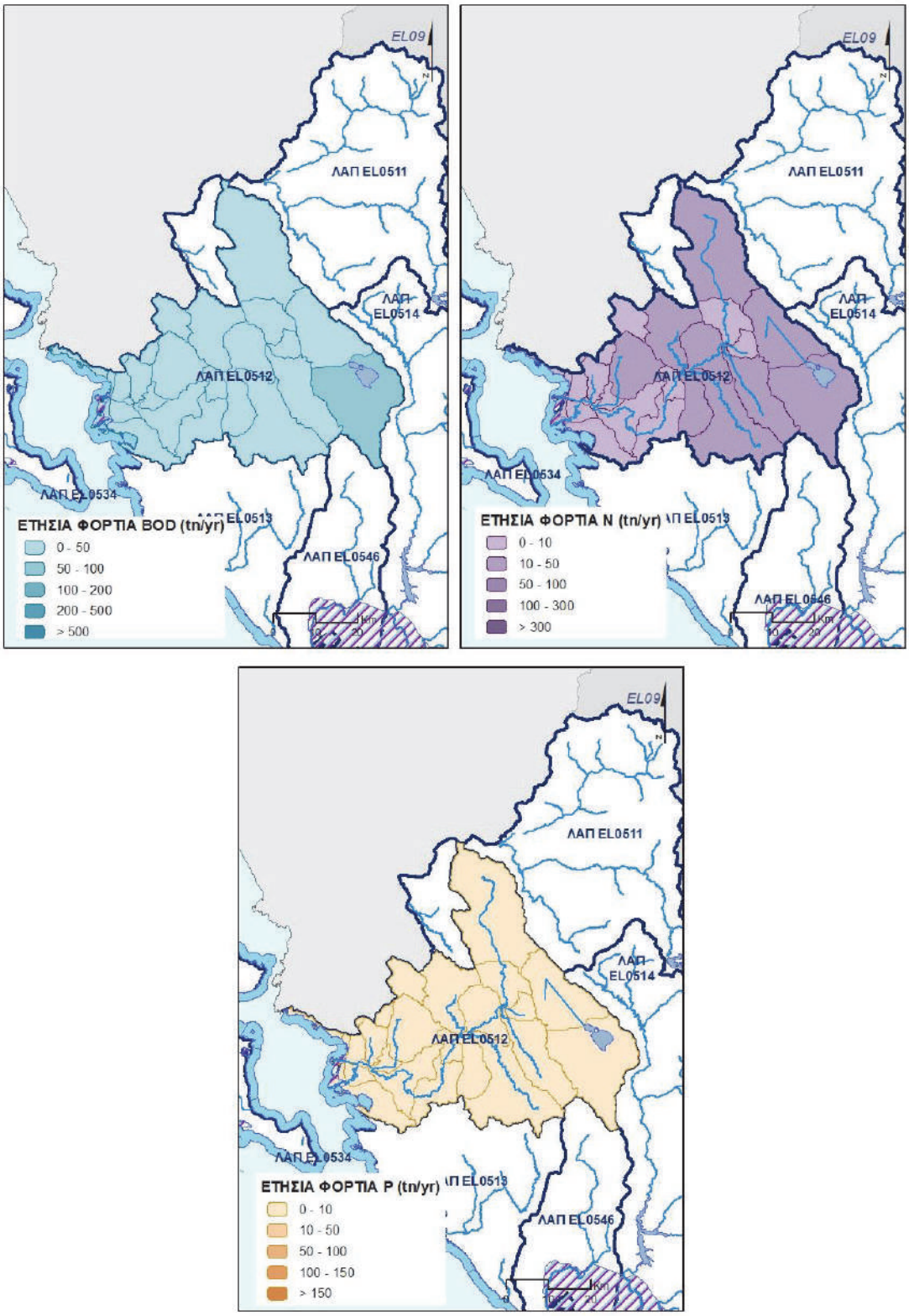

Χάρτης 5.2-2: Τελική ετήσια ποσότητα ρύπων BOD_5, N και P (τόνοι/ έτος) που εν δυνάμει απορρίπτεται στις υπολεκάνες των επιφανειακών ΥΣ από διάχυτες πηγές ρύπανσης για τη ΛΑΠ Καλαμά (EL0512)

5.2.3 Διάχυτες πιέσεις στη ΛΑΠ Αχέροντα (EL0513)

Στην ΛΑΠ Αχέροντα (EL0513), τα συνολικά ετήσια φορτία που εν δυνάμει απορρίπτονται στα επιφανειακά υδατικά συστήματα από επιμέρους διάχυτες πιέσεις είναι 140,63 τόνοι/ έτος BOD_5, 93,87 τόνοι/ έτος N και 6,14 τόνοι/ έτος P.

Πίνακας 5.2-5: Συνολικά ετήσια φορτία BOD_5, N και P που εν δυνάμει απορρίπτονται από διάχυτες πηγές ρύπανσης στα Επιφανειακά Υδατικά Συστήματα της ΛΑΠ Αχέροντα (EL0513)

ΧΡΗΣΗ ΓΗΣ	Ετήσιο BOD (τόνοι/ έτος)	Ετήσιο N (τόνοι/ έτος)	Ετήσιο P (τόνοι/ έτος)
ΑΣΤΙΚΗ	140,59	40,17	1,12
ΓΕΩΡΓΙΚΗ	0,00	0,61	1,25
ΚΤΗΝΟΤΡΟΦΙΚΗ	0,04	0,03	0,01
ΑΛΛΕΣ ΠΗΓΕΣ	0,00	53,06	3,76
ΣΥΝΟΛΑ	**140,63**	**93,87**	**6,14**

Σύμφωνα με τη διερεύνηση και την επικαιροποίηση που πραγματοποιείται στο πλαίσιο της 2ης Αναθεώρησης ΣΔΛΑΠ, εντός της περιοχής της ΛΑΠ Αχέροντα (EL0513), το μεγαλύτερο σε μέγεθος ρυπαντικό φορτίο παρουσιάζεται να προκύπτει από αστική, γεωργική και άλλες πηγές διάχυτης ρύπανσης, όπως είναι το δάσος, οι βοσκότοποι, δρόμοι κ.α..

Στον Χάρτη που ακολουθεί παρουσιάζεται, για τη ΛΑΠ Αχέροντα (EL0513), η τελική ετήσια επιφανειακή ποσότητα ρύπων BOD_5, N και P (τόνοι/ έτος) στις υπολεκάνες των επιφανειακών ΥΣ από διάχυτες πηγές ρύπανσης.

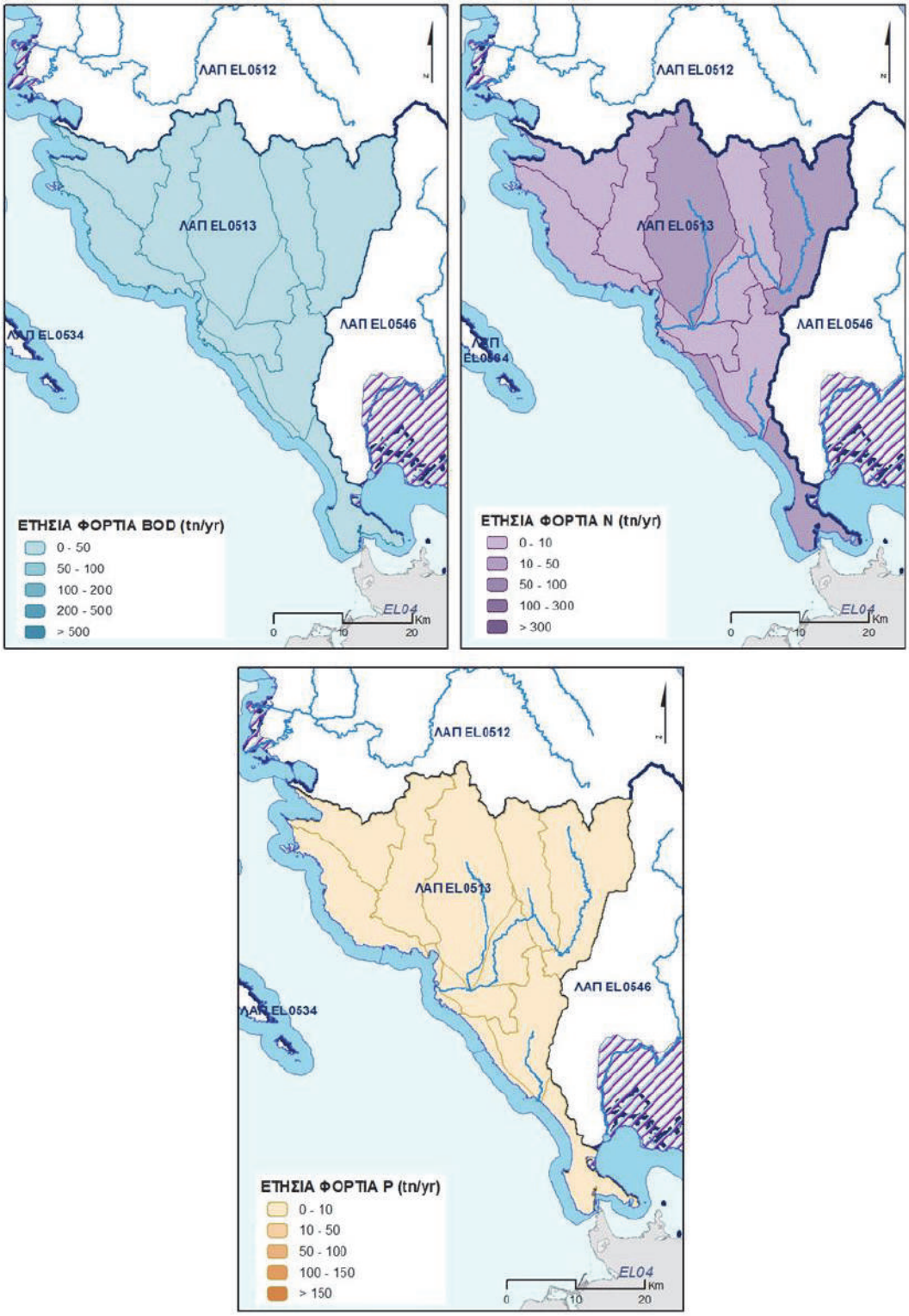

Χάρτης 5.2-3: Τελική ετήσια ποσότητα ρύπων BOD_5, N και P (τόνοι/ έτος) που εν δυνάμει απορρίπτεται στις υπολεκάνες των επιφανειακών ΥΣ από διάχυτες πηγές ρύπανσης για τη ΛΑΠ Αχέροντα (EL0513)

5.2.4 Διάχυτες πιέσεις στη ΛΑΠ Αράχθου (EL0514)

Στην ΛΑΠ Αράχθου (EL0514), τα συνολικά ετήσια φορτία που εν δυνάμει απορρίπτονται στα επιφανειακά υδατικά συστήματα από επιμέρους διάχυτες πιέσεις είναι 163,78 τόνοι/ έτος BOD_5, 226,70 τόνοι/ έτος N και 34,62 τόνοι/ έτος P.

Πίνακας 5.2-6: Συνολικά ετήσια φορτία BOD_5, N και P που εν δυνάμει απορρίπτονται από διάχυτες πηγές ρύπανσης στα Επιφανειακά Υδατικά Συστήματα της ΛΑΠ Αράχθου (EL0514)

ΧΡΗΣΗ ΓΗΣ	Ετήσιο BOD (τόνοι/ έτος)	Ετήσιο N (τόνοι/ έτος)	Ετήσιο P (τόνοι/ έτος)
ΑΣΤΙΚΗ	162,46	46,42	1,17
ΓΕΩΡΓΙΚΗ	0,00	19,01	24,88
ΚΤΗΝΟΤΡΟΦΙΚΗ	1,32	0,93	0,28
ΑΛΛΕΣ ΠΗΓΕΣ	0,00	160,35	8,29
ΣΥΝΟΛΑ	**163,78**	**226,70**	**34,62**

Σύμφωνα με τη διερεύνηση και την επικαιροποίηση που πραγματοποιείται στο πλαίσιο της 2ης Αναθεώρησης ΣΔΛΑΠ, εντός της περιοχής της ΛΑΠ Αράχθου (EL0514), το μεγαλύτερο σε μέγεθος ρυπαντικό φορτίο παρουσιάζεται να προκύπτει από αστική χρήση γης, άλλες πηγές διάχυτης ρύπανσης (δάσος, οι βοσκότοποι, δρόμοι κ.α.) και γεωργική χρήση γης.

Στον Χάρτη που ακολουθεί παρουσιάζεται, για τη ΛΑΠ Αράχθου (EL0514), η τελική ετήσια επιφανειακή ποσότητα ρύπων BOD_5, N και P (τόνοι/ έτος) στις υπολεκάνες των επιφανειακών ΥΣ από διάχυτες πηγές ρύπανσης.

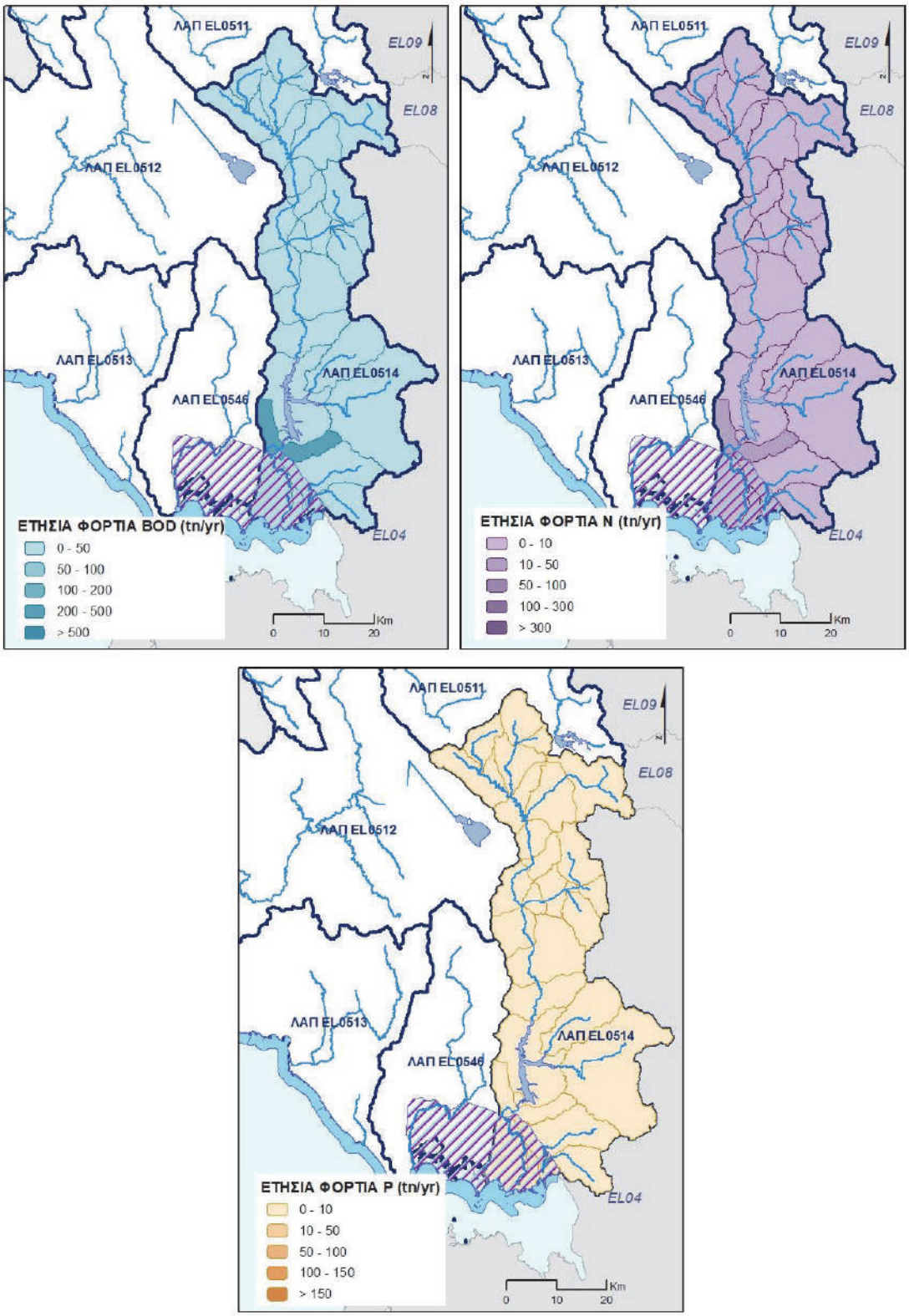

Χάρτης 5.2-4: Τελική ετήσια ποσότητα ρύπων BOD_5, N και P (τόνοι/ έτος) που εν δυνάμει απορρίπτεται στις υπολεκάνες των επιφανειακών ΥΣ από διάχυτες πηγές ρύπανσης για τη ΛΑΠ Αράχθου (EL0514)

5.2.5 Διάχυτες πιέσεις στη ΛΑΠ Λούρου (EL0546)

Στην ΛΑΠ Λούρου (EL0546), τα συνολικά ετήσια φορτία που εν δυνάμει απορρίπτονται στα επιφανειακά υδατικά συστήματα από επιμέρους διάχυτες πιέσεις είναι 99,13 τόνοι/ έτος BOD_5, 90,57 τόνοι/ έτος N και 55,27 τόνοι/ έτος P.

Πίνακας 5.2-7: Συνολικά ετήσια φορτία BOD_5, N και P που εν δυνάμει απορρίπτονται από διάχυτες πηγές ρύπανσης στα Επιφανειακά Υδατικά Συστήματα της ΛΑΠ Λούρου (EL0546)

ΧΡΗΣΗ ΓΗΣ	Ετήσιο BOD (τόνοι/ έτος)	Ετήσιο N (τόνοι/ έτος)	Ετήσιο P (τόνοι/ έτος)
ΑΣΤΙΚΗ	97,43	27,84	0,85
ΓΕΩΡΓΙΚΗ	0,00	29,37	51,86
ΚΤΗΝΟΤΡΟΦΙΚΗ	1,70	0,70	0,14
ΑΛΛΕΣ ΠΗΓΕΣ	0,00	32,66	2,42
ΣΥΝΟΛΑ	**99,13**	**90,57**	**55,27**

Σύμφωνα με τη διερεύνηση και την επικαιροποίηση που πραγματοποιείται στο πλαίσιο της 2ης Αναθεώρησης ΣΔΛΑΠ, εντός της περιοχής της ΛΑΠ Λούρου (EL0546), το μεγαλύτερο σε μέγεθος ρυπαντικό φορτίο παρουσιάζεται να προκύπτει από την αστική χρήση γης και τις λοιπές πηγές διάχυτης ρύπανσης, όπως είναι το δάσος, οι βοσκότοποι, δρόμοι κ.α..

Στον Χάρτη που ακολουθεί παρουσιάζεται, για τη ΛΑΠ Λούρου (EL0546), η τελική ετήσια επιφανειακή ποσότητα ρύπων BOD_5, N και P (τόνοι/ έτος) στις υπολεκάνες των επιφανειακών ΥΣ από διάχυτες πηγές ρύπανσης.

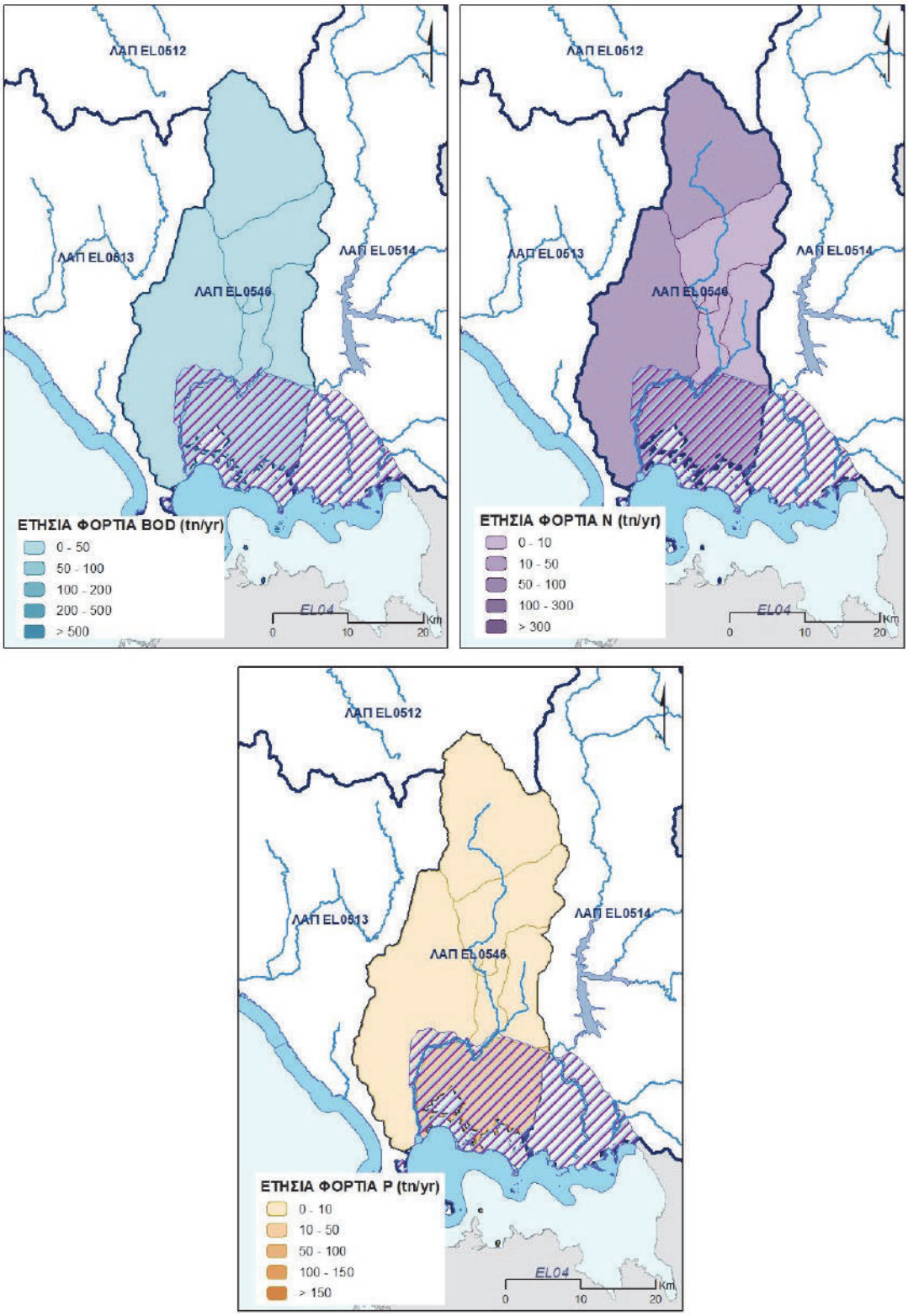

Χάρτης 5.2-5: Τελική ετήσια ποσότητα ρύπων BOD_5, N και P (τόνοι/ έτος) που εν δυνάμει απορρίπτεται στις υπολεκάνες των επιφανειακών ΥΣ από διάχυτες πηγές ρύπανσης για τη ΛΑΠ Λούρου (EL0546)

5.2.6 Διάχυτες πιέσεις στη ΛΑΠ Κέρκυρας- Παξών (EL0534)

Στην ΛΑΠ Κέρκυρας- Παξών (EL0534), τα συνολικά ετήσια φορτία που εν δυνάμει απορρίπτονται στα επιφανειακά υδατικά συστήματα από επιμέρους διάχυτες πιέσεις είναι 238,08 τόνοι/ έτος BOD_5, 76,09 τόνοι/ έτος N και 2,95 τόνοι/ έτος P.

Πίνακας 5.2-8: Συνολικά ετήσια φορτία BOD_5, N και P που εν δυνάμει απορρίπτονται από διάχυτες πηγές ρύπανσης στα Επιφανειακά Υδατικά Συστήματα της ΛΑΠ Κέρκυρας- Παξών (EL0534)

ΧΡΗΣΗ ΓΗΣ	Ετήσιο BOD (τόνοι/ έτος)	Ετήσιο N (τόνοι/ έτος)	Ετήσιο P (τόνοι/ έτος)
ΑΣΤΙΚΗ	238,08	68,02	2,00
ΓΕΩΡΓΙΚΗ	0,00	0,07	0,06
ΚΤΗΝΟΤΡΟΦΙΚΗ	0,00	0,00	0,00
ΑΛΛΕΣ ΠΗΓΕΣ	0,00	8,00	0,90
ΣΥΝΟΛΑ	**238,08**	**76,09**	**2,95**

Σύμφωνα με τη διερεύνηση και την επικαιροποίηση που πραγματοποιείται στο πλαίσιο της 2ης Αναθεώρησης ΣΔΛΑΠ, εντός της περιοχής της ΛΑΠ Κέρκυρας- Παξών (EL0534), το μεγαλύτερο σε μέγεθος ρυπαντικό φορτίο παρουσιάζεται να προκύπτει από την αστική χρήση γης, τις λοιπές πηγές διάχυτης ρύπανσης, όπως είναι το δάσος, οι βοσκότοποι, δρόμοι και τη γεωργική χρήση γης.

Στον Χάρτη που ακολουθεί παρουσιάζεται, για τη ΛΑΠ Κέρκυρας- Παξών (EL0534), η τελική ετήσια επιφανειακή ποσότητα ρύπων BOD_5, N και P (τόνοι/ έτος) στις υπολεκάνες των επιφανειακών ΥΣ από διάχυτες πηγές ρύπανσης.

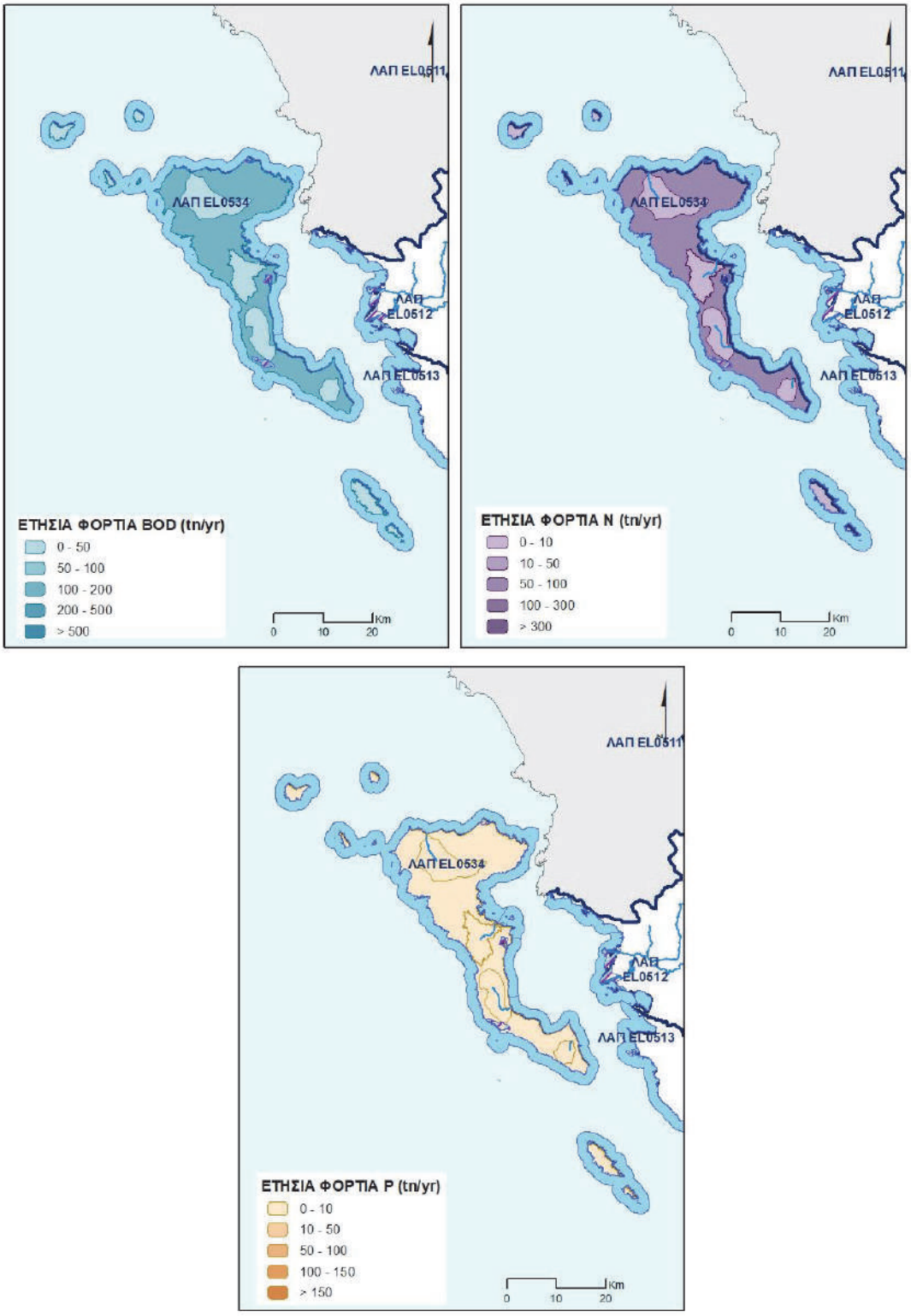

Χάρτης 5.2-6: Τελική ετήσια ποσότητα ρύπων BOD_5, N και P (τόνοι/ έτος) που εν δυνάμει απορρίπτεται στις υπολεκάνες των επιφανειακών ΥΣ από διάχυτες πηγές ρύπανσης για τη ΛΑΠ Κέρκυρας- Παξών (EL0534)

5.3 Υδρομορφολογικές πιέσεις

Η εκτίμηση των υδρομορφολογικών αλλοιώσεων που προκαλούνται από τεχνικά έργα στα επιφανειακά υδατικά συστήματα στο Υδατικό Διαμέρισμα Ηπείρου (EL05) πραγματοποιήθηκε στο Αναλυτικό Κείμενο Τεκμηρίωσης «Ανάλυση ανθρωπογενών πιέσεων και των επιπτώσεων τους στα επιφανειακά και στα υπόγεια υδατικά συστήματα». Ειδικότερα οι παρεμβάσεις που εξετάστηκαν ανά τύπο υδατικού συστήματος είναι οι ακόλουθες:

Επεμβάσεις σε ποτάμια ΥΣ

- Απολήψεις υδάτων μέσω ταμιευτήρων που περιλαμβάνει μεγάλα φράγματα σύμφωνα με τα διεθνή κριτήρια κατά ICOLD, δηλαδή φράγματα ύψους μεγαλύτερου των 15 m και με ταμίευση > 1,0 mcm από τα οποία πραγματοποιείται οριστική απόληψη προς διάφορες χρήσεις.
- Ρουφράκτες / Αναβαθμοί / Έργα ρύθμισης. Τα έργα της κατηγορίας αυτής είναι ποικίλα τόσο ως προς το μέγεθος όσο και ως προς το σκοπό για τον οποίο υλοποιήθηκαν. Στις περισσότερες περιπτώσεις αποτελούν ρουφράκτες εκτροπής υδάτων προς καταναλωτικές χρήσεις (κυρίως άρδευση) συνεπώς πραγματοποιούν οριστική απόληψη του ύδατος από το υδατόρευμα με την έννοια που αναφέρθηκε παραπάνω. Ωστόσο, η λειτουργία τους είναι αυστηρά εποχιακή και, συνηθέστατα, «κατά τη ροή» δηλαδή λειτουργούν με τα διαθέσιμα νερά και μόνον, χωρίς ταμίευση υδάτων. Η όποια ταμίευση υπάρχει είναι συνήθως πολύ μικρή και δεν διαθέτει σημαντική ρυθμιστική ικανότητα. Κατά συνέπεια μπορεί να αγνοηθεί ως αποθήκευση (εκτός αν υπάρχει σοβαρός περί του αντιθέτου λόγος).
- Υδροηλεκτρικά φράγματα. Η διαφοροποίηση της κατηγορίας αυτής οφείλεται στο ότι στις περισσότερες των περιπτώσεων η χρησιμοποιούμενη ποσότητα νερού επιστρέφει στο σύνολό της στο υδατόρευμα συνήθως σε σημείο ακριβώς κατάντη του φράγματος και επομένως η αξιοποιούμενη ποσότητα δεν αφαιρείται οριστικά από το υδατόρευμα.
- Διαχείριση ποταμών που περιλαμβάνει Αντιπλημμυρικά αναχώματα, Τροποποιήσεις, Διευθετήσεις, Ευθυγραμμίσεις, Έργα υποδομών (μεγάλοι οχετοί, κλπ.), Αμμοληψίες, βυθοκορήσεις.
- Αλλαγές στο καθεστώς υδατικής δίαιτας. Ενδεικτικά, τέτοιες αλλαγές μπορεί να είναι μεταβολή της δυναμικής της ροής σε κατάντη τμήματα ποταμών. Εδώ ως κατάντη τμήματα νοούνται υδατικά συστήματα πέραν του υδατικού συστήματος που περιέχει την αιτία των αλλαγών.
- Μεταβολές στάθμης ποταμών (συνήθως ανάντη ρουφρακτών). Αντίστοιχα μπορεί αναφέρεται σε μεταβολές που εκτείνονται πέραν των ορίων του υδατικού συστήματος το οποίο περιέχει την αιτία των αλλαγών. Επίσης περιλαμβάνει μεταβολή στην ποσότητα και την διασπορά ιζημάτων.

Επεμβάσεις σε φυσικές λίμνες

- Απολήψεις υδάτων. Η πίεση αυτή είναι παρόμοια με την αντίστοιχη για τα ποτάμια ΥΣ (μέσω ταμιευτήρων).
- Έργα ρύθμισης στάθμης. Το μέγεθος της διακύμανσης της στάθμης σε ετήσια ή εποχιακή βάση είναι από τις σημαντικότερες παραμέτρους που εκφράζουν την υδρομορφολογική πίεση σε ένα λιμναίο σώμα καθώς συνδέεται άρρηκτα με πλήθος διεργασιών που αφορούν την οικολογική της κατάσταση και τον περιβαλλοντικό της χαρακτήρα (είδη χλωρίδας και πανίδας που υποστηρίζει). Πολλές φυσικές λίμνες υπόκεινται σε ρύθμιση της στάθμης τους για λόγους καλύτερης εξυπηρέτησης υδρευτικών αναγκών αλλά και λόγω γειτνίασης με χρήσεις που επιβάλλουν την ρύθμιση αυτή (π.χ. αστικές περιοχές).
- Διαχείριση φυσικών λιμνών. Οι παρεμβάσεις στην ακτογραμμή φυσικών λιμναίων σωμάτων εντάσσονται στην κατηγορία αυτή στο μέτρο που η περίμετρος τροποποιείται (περιορίζεται ή επεκτείνεται) ως αποτέλεσμα της κατασκευής παρόμοιων έργων. Ειδικά στην περίπτωση

των λιμνών, οι τροποποιήσεις της περιμέτρου μπορεί σε ορισμένες περιπτώσεις να περιλαμβάνουν κρηπιδώματα γειτνιαζόντων με την λίμνη αστικών περιοχών.

Επεμβάσεις σε μεταβατικά ύδατα

- Η κατηγορία περιλαμβάνει παρεμβάσεις στα τελευταία τμήματα ποταμών έως τις εκβολές τους και περιλαμβάνει διευθετήσεις και έργα επί των εκβολών ποταμών.

Επεμβάσεις σε παράκτια ύδατα

Η κατηγορία αυτή περιλαμβάνει έναν αριθμό παρεμβάσεων αφενός επί της ακτογραμμής αφετέρου επί των παρακτίων νερών.

Στην πρώτη περίπτωση περιλαμβάνονται

- τροποποιήσεις της ακτογραμμής, όπως με κρηπιδώματα ή με μετατόπιση των εκβολών ποταμών ή τάφρων.

Στη δεύτερη περίπτωση περιλαμβάνονται

- μεταβολές στο βάθος με μεταβολή του πυθμένα (εκσκαφή του πυθμένα ή με επίχωσή του, μεταξύ άλλων και με αποθέσεις μεταλλουργικών αποβλήτων).
- μεταβολές στη δομή και το υπόστρωμα του βυθού

Με βάση στοιχεία που συλλέχθηκαν από τις υποδεικνυόμενες από την ακολούθως αναφερόμενη μεθοδολογία πηγές δεδομένων κατεγράφησαν οι ανωτέρω παρεμβάσεις οι οποίες αξιολογούνται με βάση τα κριτήρια που αναφέρονται αναλυτικά στο Κείμενο Κατευθύνσεων που έχει διαμορφωθεί με τίτλο «Μεθοδολογία προσδιορισμού και κριτήρια αξιολόγησης υδρομορφολογικών αλλοιώσεων», το οποίο είναι διαθέσιμο στην ιστοσελίδα της ΓΔΥ.

Οι πιέσεις που προκύπτουν από τα ανωτέρω αξιολογούνται με βάση τη προτεινόμενη μεθοδολογία και για κάθε ΥΣ χαρακτηρίζονται ως Αμελητέα, Ανεκτή, Μέτρια, Ισχυρή, και Σημαντική ανάλογα με το μέγεθος της πίεσης που δέχονται. Σημειώνεται ότι τα ΥΣ με Ισχυρή και Σημαντική υδρομορφολογική αλλοίωση εξετάστηκαν περαιτέρω για τον προσδιορισμό τους ως Ιδιαιτέρως Τροποποιημένα ΥΣ.

Με βάση τα ανωτέρω προκύπτουν οι πιέσεις για τα ΥΣ που παρατίθενται στους ακόλουθους πίνακες για τις ΛΑΠ του EL05. Διευκρινίζεται ότι οι υδρομορφολογικές παρεμβάσεις στα Τεχνητά ΥΣ ουσιαστικά αφορούν παρεμβάσεις που προκύπτουν από την ίδια τη φύση και τους σκοπούς των σωμάτων αυτών και δεν περιλαμβάνονται στην παρούσα αξιολόγηση.

Σημειώνεται τέλος ότι στα πλαίσια της 2ης Αναθεώρησης ΣΔΛΑΠ αναμένεται ο επαναπροσδιορισμός των ορίων του μεταβατικού ΥΣ ΕΚΒΟΛΕΣ ΚΑΛΑΜΑ (EL0512T0001N), ΕΚΒΟΛΕΣ ΛΟΥΡΟΥ - ΛΙΜΝΟΘΑΛΑΣΣΕΣ ΡΟΔΙΑ, ΤΣΟΥΚΑΛΙΟ, ΛΟΓΑΡΟΥ (EL0546T0003N) και ΕΚΒΟΛΕΣ ΑΡΑΧΘΟΥ (EL0514T0002N). Τα εν λόγω μεταβατικά υδατικά συστήματα δεν έχουν αξιολογηθεί ως προς την υδρομορφολογική τους αλλοίωση.

Πίνακας 5.3-1: Αξιολόγηση υδρομορφολογικών πιέσεων/αλλοιώσεων των ποτάμιων, λιμναίων και μεταβατικών ΥΣ ΛΑΠ Αώου του ΥΔ Ηπείρου (EL05)

Κωδικός ΥΣ	Όνομα ΥΣ	Μήκος (km) ή Έκταση (km²)	Είδος Παρέμβασης	Αξιολόγηση Πίεσης
EL0511R0A0101022N	ΔΡΙΝΟΣ Π.	27,98	Εγκάρσια έργα	Ανεκτή
EL0511R0A0200013N	ΑΩΟΣ Π. 2	23,06	Απολήψεις, Εγκάρσια έργα	Ανεκτή
EL0511R0A0200016N	ΑΩΟΣ Π. 3	13,02	Απολήψεις	Μέτρια

Κωδικός ΥΣ	Όνομα ΥΣ	Μήκος (km) ή Έκτασή (km²)	Είδος Παρέμβασης	Αξιολόγηση Πίεσης
EL0511R0A0200018N	ΑΩΟΣ Π. 4	11,80	Απολήψεις, Εγκάρσια έργα	Μέτρια
EL0511R0A0200020N	ΑΩΟΣ Π. 5	10,07	Κατάντη φρ. Πηγών Αωού	Σημαντική
EL0511R0A0200021N	ΑΩΟΣ Π. 6	4,02	Εγκάρσια έργα	Ανεκτή
EL0511R0A0201001N	ΑΩΟΣ Π. 1	22,37	Απολήψεις, Διευθέτηση, Εγκάρσια έργα	Μέτρια
EL0511R0A0202002N	ΣΑΡΑΝΤΑΠΟΡΟΣ Π. 1	40,40	Εγκάρσια έργα	Ανεκτή
EL0511R0A0202007N	ΣΑΡΑΝΤΑΠΟΡΟΣ Π. 2	3,40	Καμία παρέμβαση	Αμελητέα
EL0511R0A0202008N	ΣΑΡΑΝΤΑΠΟΡΟΣ Π. 3	46,16	Εγκάρσια έργα	Ανεκτή
EL0511R0A0202103N	ΣΑΡΑΝΤΑΠΟΡΟΣ Π. - ΠΑΡΑΠΟΤΑΜ	7,12	Εγκάρσια έργα	Ανεκτή
EL0511R0A0202204N	ΒΟΥΡΚΟΠΟΤΑΜΟΣ Π.	7,67	Εγκάρσια έργα	Ανεκτή
EL0511R0A0202305N	ΒΟΥΡΜΠΙΑΝΙΤΙΚΟ Ρ.	10,52	Εγκάρσια έργα	Ανεκτή
EL0511R0A0202406N	ΠΙΣΤΙΛΙΑΠΗ Ρ.	9,09	Εγκάρσια έργα	Ανεκτή
EL0511R0A0204009N	ΒΟΙΔΟΜΑΤΗΣ Π. 1	7,09	Διευθέτηση, Εγκάρσια έργα	Μέτρια
EL0511R0A0204010N	ΒΟΙΔΟΜΑΤΗΣ Π. 2	8,08	Εγκάρσια έργα	Ανεκτή
EL0511R0A0204011N	ΒΟΙΔΟΜΑΤΗΣ Π. 3	11,47	Καμία παρέμβαση	Αμελητέα
EL0511R0A0204012N	ΒΟΙΔΟΜΑΤΗΣ Π. 4	21,85	Εγκάρσια έργα	Ανεκτή
EL0511R0A0206014N	ΑΩΟΣ Π. - ΠΑΡΑΠΟΤΑΜΟΣ ΡΑΣΕΝΙ	3,54	Καμία παρέμβαση	Αμελητέα
EL0511R0A0206015N	ΑΩΟΣ Π. - ΠΑΡΑΠΟΤΑΜΟΣ ΡΑΣΕΝΙ	4,45	Καμία παρέμβαση	Αμελητέα
EL0511R0A0208017N	ΓΙΟΤΣΑΣ Ρ.	11,22	Εγκάρσια έργα	Ανεκτή
EL0511R0A0210019N	ΑΩΟΣ Π. - ΠΑΡΑΠΟΤΑΜΟΣ ΑΡΚΟΥΔ	7,72	Καμία παρέμβαση	Αμελητέα
EL0511RLA0200001H	ΤΕΧΝΗΤΗ ΛΙΜΝΗ ΠΗΓΩΝ ΑΩΟΥ	8,21	Ταμιευτήρας	Ισχυρή

Πίνακας 5.3-2: Αξιολόγηση υδρομορφολογικών πιέσεων/αλλοιώσεων των ποτάμιων, λιμναίων και μεταβατικών ΥΣ ΛΑΠ Καλαμά του ΥΔ Ηπείρου (EL05)

Κωδικός ΥΣ	Όνομα ΥΣ	Μήκος (km) ή Έκτασή (km²)	Είδος Παρέμβασης	Αξιολόγηση Πίεσης
EL0512L000000004H	ΛΙΜΝΗ ΠΑΜΒΩΤΙΔΑ	19,24	Απολήψεις, Κρηπιδώματα, Εντατικές χρήσεις	Μέτρια

Κωδικός ΥΣ	Όνομα ΥΣ	Μήκος (km) ή Έκταση (km²)	Είδος Παρέμβασης	Αξιολόγηση Πίεσης
EL0512R000200024N	ΘΥΑΜΙΣ Π. ΚΑΛΑΜΑΣ 2	12,83	Διευθέτηση, Εγκάρσια έργα, Εκτροπή ροής	Ισχυρή
EL0512R000200027N	ΘΥΑΜΙΣ Π. ΚΑΛΑΜΑΣ 3	3,56	Ρουφράκτης Γιτάνης, Διευθέτηση	Σημαντική
EL0512R000200029N	ΘΥΑΜΙΣ Π. ΚΑΛΑΜΑΣ 4	25,87	Διευθέτηση, Εγκάρσια έργα	Μέτρια
EL0512R000200032N	ΘΥΑΜΙΣ Π. ΚΑΛΑΜΑΣ 5	15,79	Εγκάρσια έργα	Ανεκτή
EL0512R000200033N	ΘΥΑΜΙΣ Π. ΚΑΛΑΜΑΣ 6	9,14	Εγκάρσια έργα	Ανεκτή
EL0512R000200034N	ΘΥΑΜΙΣ Π. ΚΑΛΑΜΑΣ 7	21,93	Εγκάρσια έργα	Ανεκτή
EL0512R000200040N	ΘΥΑΜΙΣ Π. ΚΑΛΑΜΑΣ 8	16,99	Απολήψεις, Διευθέτηση, Εγκάρσια έργα	Ανεκτή
EL0512R000200041N	ΘΥΑΜΙΣ Π. ΚΑΛΑΜΑΣ 9	28,20	Απολήψεις, Διευθέτηση, Εγκάρσια έργα	Ανεκτή
EL0512R000201023N	ΘΥΑΜΙΣ Π. ΚΑΛΑΜΑΣ 1	4,99	Διευθέτηση, Εκτροπή ροής	Σημαντική
EL0512R000202025A	ΤΕΧΝΗΤΟ ΤΜΗΜΑ ΕΚΒΟΛΗΣ ΚΑΛΑΜΑ	3,07	Τεχνητό ΥΣ	Σημαντική
EL0512R000202026A	ΤΕΧΝΗΤΟ ΤΜΗΜΑ ΕΚΒΟΛΗΣ ΚΑΛΑΜΑ	2,86	Τεχνητό ΥΣ	Σημαντική
EL0512R000204028N	ΘΥΑΜΙΣ Π. ΚΑΛΑΜΑΣ - ΠΑΡΑΠΟΤΑ	7,67	Εγκάρσια έργα	Ανεκτή
EL0512R000206030N	ΘΥΑΜΙΣ Π. ΚΑΛΑΜΑΣ - ΠΑΡΑΠΟΤΑ	8,00	Εγκάρσια έργα	Ανεκτή
EL0512R000206031N	ΘΥΑΜΙΣ Π. ΚΑΛΑΜΑΣ - ΠΑΡΑΠΟΤΑ	12,90	Εγκάρσια έργα	Ανεκτή
EL0512R000208035N	ΘΥΑΜΙΣ Π. ΚΑΛΑΜΑΣ - ΠΑΡΑΠΟΤΑ	20,43	Εγκάρσια έργα	Ανεκτή
EL0512R000210036N	ΤΥΡΙΑ Π.	38,81	Διευθέτηση, Εγκάρσια έργα	Ανεκτή
EL0512R000212037N	ΣΜΟΛΙΤΣΑΣ Π.	27,02	Διευθέτηση, Εγκάρσια έργα	Ανεκτή
EL0512R000212138H	ΚΛΗΜΑΤΙΑΣ Ρ.	6,20	Ρύθμιση ροής, Εγκάρσια έργα	Ισχυρή
EL0512R000212139A	ΤΑΦΡΟΣ ΛΑΨΙΣΤΑ	19,26	Τεχνητό ΥΣ	Ισχυρή

Πίνακας 5.3-3: Αξιολόγηση υδρομορφολογικών πιέσεων/αλλοιώσεων των ποτάμιων, λιμναίων και μεταβατικών ΥΣ ΛΑΠ Αχέροντα του ΥΔ Ηπείρου (EL05)

Κωδικός ΥΣ	Όνομα ΥΣ	Μήκος (km) ή Έκτασή (km²)	Είδος Παρέμβασης	Αξιολόγηση Πίεσης
EL0513R000101042N	ΑΡΕΘΟΥΑ Ρ.	14,85	Διευθέτηση, Εγκάρσια έργα	Μέτρια
EL0513R000200045N	ΑΧΕΡΩΝ Π. (ΜΑΥΡΟΠΟΤΑΜΟΣ) 2	18,10	Απολήψεις, Εγκάρσια έργα	Μέτρια
EL0513R000200046N	ΑΧΕΡΩΝ Π. (ΜΑΥΡΟΠΟΤΑΜΟΣ) 3	12,75	Εγκάρσια έργα	Ανεκτή
EL0513R000200047N	ΑΧΕΡΩΝ Π. (ΜΑΥΡΟΠΟΤΑΜΟΣ) 4	29,86	Εγκάρσια έργα	Ανεκτή
EL0513R000201043N	ΑΧΕΡΩΝ Π. (ΜΑΥΡΟΠΟΤΑΜΟΣ) 1	5,99	Απολήψεις, Διευθέτηση, Εγκάρσια έργα	Μέτρια
EL0513R000202044N	ΑΧΕΡΩΝ Π. (ΜΑΥΡΟΠΟΤΑΜΟΣ) - ΠΑ	24,18	Απολήψεις, Διευθέτηση, Εγκάρσια έργα	Μέτρια
EL0513T0004N	ΛΙΜΝΟΘΑΛΑΣΣΑ ΜΑΖΩΜΑ	1,9	Μπούκες - αναχώματα	Μέτρια

Πίνακας 5.3-4: Αξιολόγηση υδρομορφολογικών πιέσεων/αλλοιώσεων των ποτάμιων, λιμναίων και μεταβατικών ΥΣ ΛΑΠ Αράχθου του ΥΔ Ηπείρου (EL05)

Κωδικός ΥΣ	Όνομα ΥΣ	Μήκος (km) ή Έκτασή (km²)	Είδος Παρέμβασης	Αξιολόγηση Πίεσης
EL0514R000100048N	ΔΙΠΟΤΑΜΟΝ Ρ.	20,33	Εγκάρσια έργα	Ανεκτή
EL0514R000102049N	ΜΑΝΤΑΝΗ Ρ.	15,27	Εγκάρσια έργα	Ανεκτή
EL0514R000200051N	ΑΡΑΧΘΟΣ Π. 2	6,03	Κατάντη φρ. Πουρναρίου, Διευθέτηση, Εγκάρσια έργα	Ισχυρή
EL0514R000200054N	ΑΡΑΧΘΟΣ Π. 3	10,73	Εγκάρσια έργα	Ανεκτή
EL0514R000200055N	ΑΡΑΧΘΟΣ Π. 4	9,18	Εγκάρσια έργα	Ανεκτή
EL0514R000200056N	ΑΡΑΧΘΟΣ Π. 5	9,61	Εγκάρσια έργα	Ανεκτή
EL0514R000200063N	ΑΡΑΧΘΟΣ Π. 6	11,56	Εγκάρσια έργα	Ανεκτή
EL0514R000200064N	ΑΡΑΧΘΟΣ Π. 7	2,83	Εγκάρσια έργα	Ανεκτή
EL0514R000200065N	ΑΡΑΧΘΟΣ Π. 8	8,33	Εγκάρσια έργα	Ανεκτή
EL0514R000200072N	ΖΑΓΟΡΙΤΙΚΟΣ Π.	23,64	Εγκάρσια έργα	Ανεκτή
EL0514R000201050N	ΑΡΑΧΘΟΣ Π. 1	17,75	Κατάντη φρ. Πουρναρίου, Διευθέτηση, Εγκάρσια έργα	Μέτρια
EL0514R000202052N	ΡΕΤΣΑΝΟΡΡΕΜΑ	24,26	Εγκάρσια έργα	Ανεκτή
EL0514R000203068N	ΑΡΑΧΘΟΣ Π. 9	12,40	Εγκάρσια έργα	Ανεκτή
EL0514R000204053N	ΣΑΡΑΝΤΑΠΟΡΟΣ Π.	15,05	Εγκάρσια έργα	Ανεκτή
EL0514R000206057N	ΚΑΛΑΡΡΙΤΙΚΟΣ Π. 1	5,06	Καμία παρέμβαση	Αμελητέα

Κωδικός ΥΣ	Όνομα ΥΣ	Μήκος (km) ή Έκτασή (km²)	Είδος Παρέμβασης	Αξιολόγηση Πίεσης
EL0514R000206058N	ΚΑΛΑΡΡΙΤΙΚΟΣ Π. 2	5,31	Εγκάρσια έργα	Ανεκτή
EL0514R000206060N	ΚΑΛΑΡΡΙΤΙΚΟΣ Π. 3	2,62	Εγκάρσια έργα	Ανεκτή
EL0514R000206061N	ΚΑΛΑΡΡΙΤΙΚΟΣ Π. 4	3,01	Εγκάρσια έργα	Ανεκτή
EL0514R000206062N	ΚΑΛΑΡΡΙΤΙΚΟΣ Π. 5	8,78	Εγκάρσια έργα	Ανεκτή
EL0514R000206159N	ΚΑΛΑΡΡΙΤΙΚΟΣ Π. - ΠΑΡΑΠΟΤΑΜ	5,67	Εγκάρσια έργα	Ανεκτή
EL0514R000208066H	ΜΕΤΣΟΒΙΤΙΚΟΣ Π. 1	13,37	Ρύθμιση ροής, Διευθέτηση, Εγκάρσια έργα	Μέτρια
EL0514R000208067N	ΜΕΤΣΟΒΙΤΙΚΟΣ Π. 2	20,30	Εγκάρσια έργα	Ανεκτή
EL0514R000210069N	ΑΡΑΧΘΟΣ Π. 10	14,99	Εγκάρσια έργα	Ανεκτή
EL0514R000210071N	ΑΡΑΧΘΟΣ Π. 11	5,98	Εγκάρσια έργα	Ανεκτή
EL0514R000210170N	ΣΟΥΡΙΚΑ Ρ.	5,06	Εγκάρσια έργα	Ανεκτή
EL0514R000212073N	ΜΕΓΑΣ ΛΑΚΚΟΣ Ρ.	16,31	Εγκάρσια έργα	Ανεκτή
EL0514RL00200002H	ΤΕΧΝΗΤΗ ΛΙΜΝΗ ΠΟΥΡΝΑΡΙΟΥ	22,02	Ταμιευτήρας	Ισχυρή
EL0514RL00200003H	ΤΕΧΝΗΤΗ ΛΙΜΝΗ ΠΟΥΡΝΑΡΙΟΥ ΙΙ	0,70	Ταμιευτήρας	Ισχυρή

Πίνακας 5.3-5: Αξιολόγηση υδρομορφολογικών πιέσεων/αλλοιώσεων των ποτάμιων, λιμναίων και μεταβατικών ΥΣ άλλες ΛΑΠ Λούρου του ΥΔ Ηπείρου (EL05)

Κωδικός ΥΣ	Όνομα ΥΣ	Μήκος (km) ή Έκτασή (km²)	Είδος Παρέμβασης	Αξιολόγηση Πίεσης
EL0546R000200078N	ΛΟΥΡΟΣ Π. 2	17,45	Απολήψεις, Διευθέτηση, Εγκάρσια έργα	Ισχυρή
EL0546R000200080N	ΛΟΥΡΟΣ Π. 3	1,73	ΥΗΣ Λούρου, Απολήψεις, Εγκάρσια έργα	Ισχυρή
EL0546R000200081N	ΛΟΥΡΟΣ Π. 4	17,38	Απολήψεις, Διευθέτηση, Εγκάρσια έργα	Μέτρια
EL0546R000200082N	ΛΟΥΡΟΣ Π. 5	15,13	Διευθέτηση, Εγκάρσια έργα	Ανεκτή
EL0546R000201077N	ΛΟΥΡΟΣ Π. 1	18,71	Απολήψεις, Διευθέτηση, Εγκάρσια έργα	Μέτρια
EL0546R000202079N	ΛΟΥΡΟΣ Π. - ΠΑΡΑΠΟΤΑΜΟΣ	13,27	Απολήψεις, Διευθέτηση, Εγκάρσια έργα	Μέτρια

Πίνακας 5.3-6: Αξιολόγηση υδρομορφολογικών πιέσεων/αλλοιώσεων των ποτάμιων, λιμναίων και μεταβατικών ΥΣ άλλες ΛΑΠ Κέρκυρας- Παξών του ΥΔ Ηπείρου (EL05)

Κωδικός ΥΣ	Όνομα ΥΣ	Μήκος (km) ή Έκτασή (km²)	Είδος Παρέμβασης	Αξιολόγηση Πίεσης
EL0534R000101074N	ΠΟΤΑΜΙ	2,16	Διευθέτηση, Εγκάρσια έργα	Μέτρια
EL0534R000301075N	ΜΕΣΑΓΓΗΣ Ρ.	7,51	Διευθέτηση, Εγκάρσια έργα	Μέτρια
EL0534R000501076N	ΦΟΝΙΣΑΣ Π.	6,90	Απολήψεις, Διευθέτηση, Εγκάρσια έργα	Μέτρια
EL0534R000701083N	ΚΕΡΚΥΡΑΣ Π.	6,00	Διευθέτηση, Εγκάρσια έργα	Μέτρια
EL0534T0005N	ΛΙΜΝΟΘΑΛΑΣΣΑ ΚΟΡΙΣΣΙΩΝ (ΚΕΡΚΥΡΑΣ)	4.2	Διαμόρφωση μπούκας, μικρός πρόβολος	Ανεκτή
EL0534T0007H	ΛΙΜΝΟΘΑΛΑΣΣΑ ΧΑΛΙΚΙΟΠΟΥΛΟΥ	2,2	Κανάλια, αεροδιάδρομος	Ισχυρή
EL0534T0006N	ΛΙΜΝΟΘΑΛΑΣΣΑ ΑΝΤΙΝΙΩΤΗ	0,6	Τοιχεία, ιχθυοτροφείο	Αμελητέα

Πίνακας 5.3-7: Αξιολόγηση υδρομορφολογικών πιέσεων/αλλοιώσεων των παράκτιων ΥΣ του ΥΔ Ηπείρου (EL05)

Κωδικός ΥΣ	Όνομα ΥΣ	Έκτασή (km²)	Είδος Παρέμβασης	Αξιολόγηση Πίεσης
EL0512C0A02N	ΝΟΤΙΟ ΤΜΗΜΑ ΑΝΑΤΟΛΙΚΩΝ ΑΚΤΩΝ ΤΗΣ ΚΕΡΚΥΡΑΪΚΗΣ ΘΑΛΑΣΣΑΣ	50,07	Λιμένας Τοίχος, ανάχωμα Ιχθυοκαλλιέργειες	Αμελητέα
EL0513C0007N	ΒΟΡΕΙΟΣ ΑΜΒΡΑΚΙΚΟΣ ΚΟΛΠΟΣ	149,74	Λιμένες, μαρίνες, αλιευτικά καταφύγια Προβλήτες, μώλοι Τοίχοι, κρηπιδώματα Αναχώματα, μπούκες Ιχθυοκαλλιέργειες	Μέτρια
EL0512C0A01N	ΒΟΡΕΙΟ ΤΜΗΜΑ ΑΝΑΤΟΛΙΚΩΝ ΑΚΤΩΝ ΤΗΣ ΚΕΡΚΥΡΑΪΚΗΣ ΘΑΛΑΣΣΑΣ	35,59	Μώλοι, μικρός λιμένας Αναχώματα Ιχθυοκαλλιέργειες	Αμελητέα
EL0513C0005N	ΑΚΤΕΣ ΠΑΡΓΑΣ	50,12	Μώλοι, κρηπιδώματα	Αμελητέα
EL0513C0006N	ΟΡΜΟΣ ΝΙΚΟΠΟΛΕΩΣ	65,11	Λιμένες, μαρίνες Προβλήτες, μώλοι, έργα διαμόρφωσης παραλίας Τοίχοι, κρηπιδώματα	Ανεκτή
EL0512C0003H	ΟΡΜΟΣ ΗΓΟΥΜΕΝΙΤΣΑΣ	8,74	Λιμένας Ηγουμενίτσας Προβλήτες, μώλοι Τοίχοι, κρηπιδώματα Ιχθυοκαλλιέργειες	Σημαντική

Κωδικός ΥΣ	Όνομα ΥΣ	Έκτασή (km²)	Είδος Παρέμβασης	Αξιολόγηση Πίεσης
EL0534C0010N	ΔΥΤΙΚΕΣ ΑΚΤΕΣ ΚΕΡΚΥΡΑΪΚΗΣ ΘΑΛΑΣΣΑΣ - ΜΠΕΝΙΤΣΕΣ	24,21	Μαρίνες Προβλήτες, μώλοι, έργα διαμόρφωσης παραλίας Τοίχοι, κρηπιδώματα	Μέτρια
EL0534C0011H	ΟΡΜΟΣ ΓΑΡΙΤΣΑΣ ΚΑΙ ΛΙΜΕΝΑΣ ΚΕΡΚΥΡΑΣ	20,15	Λιμένας Κέρκυρας, μαρίνες Προβλήτες, μώλοι Τοίχοι, κρηπιδώματα	Ισχυρή
EL0534C0009N	ΔΥΤ. ΚΑΙ ΒΟΡ. ΑΚΤΕΣ ΚΕΡΚΥΡΑΣ	400,12	Λιμένες, μαρίνες Προβλήτες, μώλοι, κυματοθραύστες Τοίχοι, κρηπιδώματα Ιχθυοκαλλιέργειες	Ανεκτή
EL0534C0013N	Ν. ΕΡΕΙΚΟΥΣΑ	25,77	Λιμένες	Ανεκτή
EL0513C0004N	ΑΚΤΕΣ ΗΠΕΙΡΟΥ ΣΤΟ ΙΟΝΙΟ	89,17	Λιμένες, μαρίνες Προβλήτες, μώλοι, κυματοθραύστες	Αμελητέα
EL0534C0008N	ΑΚΤΕΣ ΠΑΞΩΝ	88,66	Λιμένες, μαρίνες Προβλήτες, μώλοι, κυματοθραύστες Τοίχοι, κρηπιδώματα	Ανεκτή
EL0534C0012N	Ν. ΟΘΩΝΟΙ	41,89	Λιμένες, μώλοι	Ανεκτή

Τελικά, η 5-βάθμια ως άνω κλίμακα συνολικής αξιολόγησης της έντασης υδρομορφολογικών αλλοιώσεων αντιστοιχίζεται στην 3-βάθμια κλίμακα αξιολόγησης έντασης πιέσεων για την συνολική αξιολόγηση των πιέσεων όλων των κατηγοριών ανά ΕΥΣ, ως εξής:

Χαμηλή (L)	Μεσαία (M)	Υψηλή (H)
(1) Σχεδόν φυσική κατάσταση (αναφοράς)	(3) Μετρίως τροποποιημένο	(4) Σημαντικά τροποποιημένο
(2) Ελαφρά τροποποιημένο		(5)Σημαντικά τροποποιημένο

Στον παρακάτω Πίνακα δίνεται μία εποπτική εικόνα του αριθμού και της κάλυψης των επιφανειακών υδατικών συστημάτων ανά κατηγορία έντασης της πίεσης υδρομορφολογικών αλλοιώσεων. Το ποσοστό κάλυψης για τα ποτάμια υδατικά συστήματα κατά μήκος ποταμών και ρεμάτων αναφέρεται επί του συνολικού μήκους των ποτάμιων υδάτων του Υδατικού Διαμερίσματος Ηπείρου (EL05). Για τους ταμιευτήρες, που θεωρούνται ποτάμια υδατικά συστήματα σε αυτό το διαχειριστικό κύκλο, το ποσοστό κάλυψης λαμβάνεται επί της συνολικής έκτασης των ταμιευτήρων του υδατικού διαμερίσματος. Τέλος, το ποσοστό κάλυψης για τα λιμναία και τα παράκτια υδατικά συστήματα αναφέρεται επί της συνολικής επιφάνειας των αντίστοιχων ΕΥΣ στο σύνολο του Υδατικού Διαμερίσματος Ηπείρου (EL05).

Πίνακας 5.3-8: Εποπτική εικόνα του αριθμού και της κάλυψης επιφανειακών υδατικών συστημάτων ανά κατηγορία έντασης πίεσης υδρομορφολογικών αλλοιώσεων στο Υδατικό Διαμέρισμα Ηπείρου (EL05)

Ένταση Πίεσης Υδρομορφολογικών Αλλοιώσεων	Αριθμός Ποτάμιων Συστημάτων (Ποταμοί-Ρέματα)	Κάλυψη (%)	Αριθμός Ποτάμιων ΙΤΥΣ Λιμναίου Χαρακτήρα (Ταμιευτήρες)	Κάλυψη (%)	Αριθμός Λιμναίων Συστημάτων	Κάλυψη (%)

Χαμηλή	54	69,7	0	0,0	0	0,0
Μέτρια	21	24,6	0	0,0	0	0,0
Υψηλή	8	5,7	3	100,0	1	100,0

Ένταση Πίεσης Υδρομορφολογικών Αλλοιώσεων	Αριθμός Μεταβατικών Συστημάτων (*)	Κάλυψη (%)	Αριθμός Παράκτιων Συστημάτων	Κάλυψη (%)
Χαμηλή	2	54,0	9	80,7
Μέτρια	1	21,3	2	16,6
Υψηλή	1	24,7	1	2,7

(*) Για τα μεταβατικά συστήματα του EL05 εκκρεμεί η διερεύνηση της επανοριοθέτησης τους. Οι όποιες αλλαγές στα όρια και τη χωροθέτησή τους αναμένεται να επηρεάσουν την αξιολόγηση των υδρομορφολογικών αλλοιώσεων στα μεταβατικά ΥΣ. Ως εκ τούτου στην παρούσα αναθεώρηση ΣΔΛΑΠ παρουσιάζεται μόνον η αξιολόγηση των μεταβατικών ΥΣ για τα οποία δεν αναμένεται να υπάρξει μεταβολή της. Αυτά είναι τα ΥΣ: EL0513T0004N-ΛΙΜΝΟΘΑΛΑΣΣΑ ΜΑΖΩΜΑ, EL0534T0005-ΛΙΜΝΟΘΑΛΑΣΣΑ ΚΟΡΙΣΣΙΩΝ (ΚΕΡΚΥΡΑΣ), EL0534T0007N-ΛΙΜΝΟΘΑΛΑΣΣΑ ΧΑΛΙΚΙΟΠΟΥΛΟΥ, EL0534T0006N-ΛΙΜΝΟΘΑΛΑΣΣΑ ΑΝΤΙΝΙΩΤΗ. Τα μεταβατικά ΥΣ για τα οποία δεν παρουσιάζεται αξιολόγηση για τους τον παραπάνω λόγο είναι: EL0514T0002N-ΕΚΒΟΛΕΣ ΑΡΑΧΘΟΥ, EL0546T0003N-ΕΚΒΟΛΕΣ ΛΟΥΡΟΥ - ΛΙΜΝΟΘΑΛΑΣΣΕΣ ΡΟΔΙΑ, ΤΣΟΥΚΑΛΙΟ, ΛΟΓΑΡΟΥ και EL0512T0001-ΕΚΒΟΛΕΣ ΚΑΛΑΜΑ.

5.4 Απολήψεις ύδατος

Στην παρούσα ενότητα περιλαμβάνονται στοιχεία για τις συνολικές ετήσιες απολήψεις νερού για όλες τις δραστηριότητες και χρήσεις. Οι αναλυτικοί υπολογισμοί των αναγκών και απολήψεων ύδατος έχουν γίνει στο Αναλυτικό Κείμενο Τεκμηρίωσης «Ανάλυση ανθρωπογενών πιέσεων και των επιπτώσεων τους στα επιφανειακά και στα υπόγεια υδατικά συστήματα», με βάση το μεθοδολογικό κείμενο «Μεθοδολογία ανάλυσης ανθρωπογενών πιέσεων και των επιπτώσεων τους στα επιφανειακά και στα υπόγεια υδατικά συστήματα». Ο κατάλογος με τις κατηγορίες των δραστηριοτήτων και χρήσεων που εξετάστηκαν περιλαμβάνει:

- Ύδρευση
- Άρδευση
- Κτηνοτροφία
- Νερό βιομηχανίας

Για τις ανωτέρω επιμέρους κατηγορίες προκύπτουν οι συγκεντρωτικές εκτιμώμενες απολήψεις ύδατος που πραγματοποιούνται στο Υδατικό Διαμέρισμα Ηπείρου, για την κάλυψη των υδατικών αναγκών του ΥΔ, οι οποίες ανέρχονται σε περίπου 370,3 hm^3 ανά έτος. Από αυτές, το μεγαλύτερο μέρος προορίζεται για άρδευση (295,8 hm^3), ένα σημαντικό μέρος για ύδρευση (57,3 hm^3), ενώ σαφώς μικρότερες είναι οι εκτιμώμενες απολήψεις για την κτηνοτροφία (6,6 hm^3) και τη βιομηχανία (10,6 hm^3). Επιπρόσθετα, από το EL05 και, συγκεκριμένα, από τις πηγές Αγ. Γεωργίου κοντά στον π. Λούρο, πραγματοποιείται απόληψη της τάξης των 4,9 hm^3 για την κάλυψη υδρευτικών αναγκών της Λευκάδας, δηλαδή του EL04. Λαμβάνοντας υπόψη τα παραπάνω, η εκτιμώμενη συνολική απόληψη ύδατος που πραγματοποιείται στο Υδατικό Διαμέρισμα Ηπείρου ανέρχεται σε 375,2 hm^3 ανά έτος. Η κατανομή των διαφόρων χρήσεων στις απολήψεις που πραγματοποιούνται στο EL05, φαίνεται στο παρακάτω γράφημα.

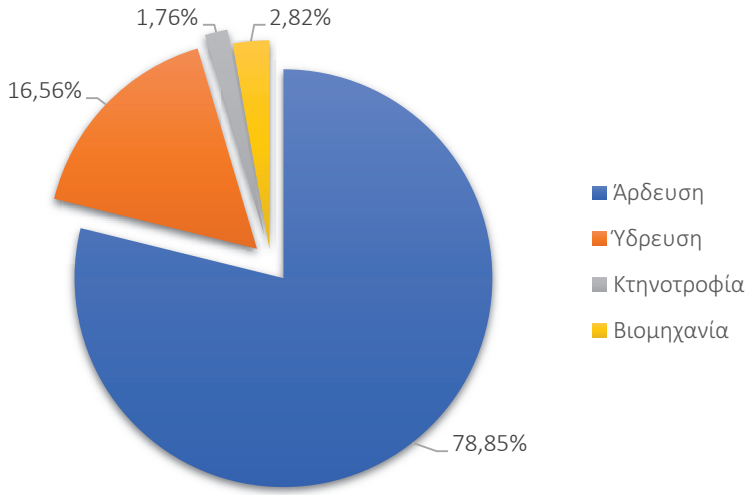

Σχήμα 5.4-1: Κατανομή ετήσιων απολήψεων νερού στο Υδατικό Διαμέρισμα Ηπείρου (EL05)

Εκτιμάται ότι περίπου 219,9 hm^3 (59%) αφορούν σε απολήψεις από επιφανειακά υδατικά συστήματα και περίπου 155,0 hm^3 (41%) σε απολήψεις από υπόγεια ύδατα, ενώ περίπου 0,3 hm^3 (0,1%) πόσιμου ύδατος προέρχονται από αφαλάτωση θαλασσινού νερού (Δήμος Παξών). Στις απολήψεις από υπόγεια ύδατα συμπεριλαμβάνεται και το μεγαλύτερο τμήμα των υδρευτικών απολήψεων της Λευκάδας (≈4,9 hm^3) που πραγματοποιείται από τις πηγές Αγ. Γεωργίου, κοντά στον π. Λούρο. Σημειώνεται εδώ ότι η συνολική ετήσια απόληψη από τις πηγές Αγ. Γεωργίου, για την ύδρευση των δήμων Αρταίων, Πρεβέζης, Νικολάου Σκουφά και Λευκάδας, είναι περίπου 13,7 hm^3.

Η απόληψη αυτή αφορά στο υπόγειο υδατικό σύστημα Λούρου, δηλαδή σε υπόγεια ύδατα, αλλά αποτελεί ταυτόχρονα πίεση για το επιφανειακό σύστημα του ποταμού Λούρου που τροφοδοτείται από τις πηγές Αγ. Γεωργίου.

Λεκάνη Απορροής Αώου (EL0511)

Στη Λεκάνη Απορροής του Αώου, οι συνολικές εκτιμώμενες απολήψεις ανέρχονται σε 19,6 hm³. Από αυτές, το μεγαλύτερο μέρος προορίζεται για άρδευση (17,8 hm³), ένα μικρό μέρος για ύδρευση (1,1 hm³), ενώ σαφώς μικρότερες είναι οι εκτιμώμενες απολήψεις για την κτηνοτροφία (0,5 hm³) και τη βιομηχανία (0,2 hm³). Η κατανομή των διαφόρων χρήσεων στις απολήψεις που πραγματοποιούνται στη ΛΑΠ Αώου, φαίνεται στο παρακάτω γράφημα.

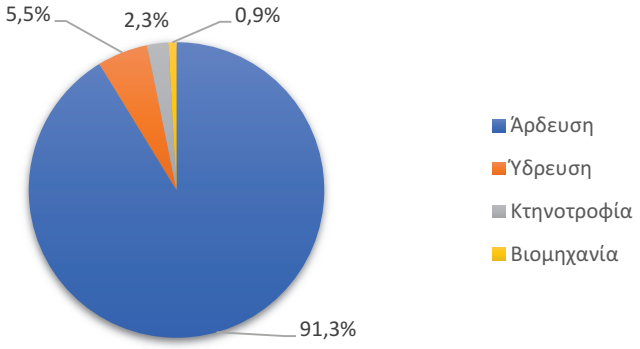

Σχήμα 5.4-2: Κατανομή ετήσιων απολήψεων νερού στη ΛΑΠ Αώου (EL0511)

Λεκάνη Απορροής Καλαμά (EL0512)

Στη Λεκάνη Απορροής του Καλαμά, οι συνολικές εκτιμώμενες απολήψεις ανέρχονται σε 88,7 hm³. Από αυτές, το μεγαλύτερο μέρος προορίζεται για άρδευση (56,3 hm³), ένα σημαντικό μέρος για ύδρευση (23,1 hm³), ενώ σαφώς μικρότερες είναι οι εκτιμώμενες απολήψεις για την κτηνοτροφία (2,4 hm³) και τη βιομηχανία (6,9 hm³). Η κατανομή των διαφόρων χρήσεων στις απολήψεις που πραγματοποιούνται στη ΛΑΠ Καλαμά, φαίνεται στο παρακάτω γράφημα.

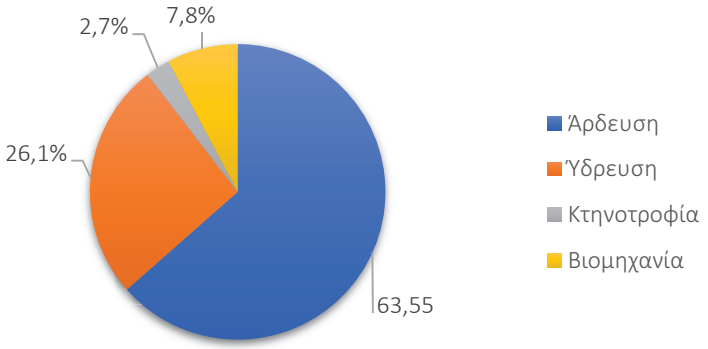

Σχήμα 5.4-3: Κατανομή ετήσιων απολήψεων νερού στη ΛΑΠ Καλαμά (EL0512)

Λεκάνη Απορροής Αχέροντα (EL0513)

Στη Λεκάνη Απορροής του Αχέροντα, οι συνολικές εκτιμώμενες απολήψεις ανέρχονται σε 61,9 hm³. Από αυτές, το συντριπτικά μεγαλύτερο μέρος προορίζεται για άρδευση (56,7 hm³), ένα μικρό μέρος για ύδρευση (4,4 hm³), ενώ σαφώς μικρότερες είναι οι εκτιμώμενες απολήψεις για την κτηνοτροφία (0,6 hm³) και τη βιομηχανία (0,2 hm³). Η κατανομή των διαφόρων χρήσεων στις απολήψεις που πραγματοποιούνται στη ΛΑΠ Αχέροντα, φαίνεται στο παρακάτω γράφημα.

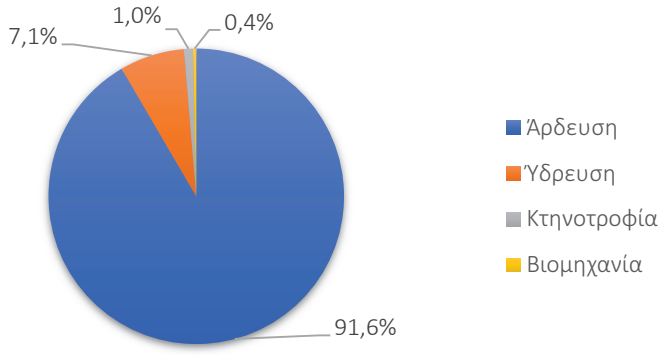

Σχήμα 5.4-4: Κατανομή ετήσιων απολήψεων νερού στη ΛΑΠ Αχέροντα (EL0513)

Λεκάνη Απορροής Αράχθου (EL0514)

Στη Λεκάνη Απορροής του Αράχθου, οι συνολικές εκτιμώμενες απολήψεις ανέρχονται σε 77,7 hm³. Από αυτές, το μεγαλύτερο μέρος προορίζεται για άρδευση (63,1 hm³), ένα σημαντικό μέρος για ύδρευση (4,2 hm³³), ενώ σαφώς μικρότερες είναι οι εκτιμώμενες απολήψεις για την κτηνοτροφία (1,3 hm³) και τη βιομηχανία αντίστοιχα (1,3 hm³). Η κατανομή των διαφόρων χρήσεων στις απολήψεις που πραγματοποιούνται στη ΛΑΠ Αράχθου, φαίνεται στο παρακάτω γράφημα.

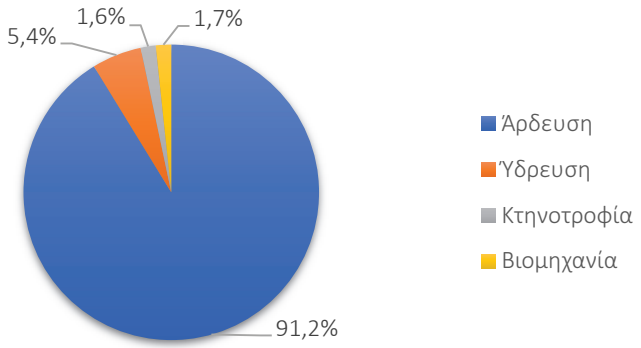

Σχήμα 5.4-5: Κατανομή ετήσιων απολήψεων νερού στη ΛΑΠ Αράχθου (EL0514)

Λεκάνη Απορροής Λούρου (EL0546)

Στη Λεκάνη Απορροής του Λούρου, οι συνολικές εκτιμώμενες απολήψεις ανέρχονται σε 84,2 hm^3. Από αυτές, το μεγαλύτερο μέρος προορίζεται για άρδευση (65,0 hm^3), ένα μέρος για ύδρευση (15,7 hm^3), ενώ σαφώς μικρότερες είναι οι εκτιμώμενες απολήψεις για την κτηνοτροφία (1,9 hm^3) και τη βιομηχανία (1,6 hm^3). Σημειώνεται εδώ ότι από την υδρευτική απόληψη, περίπου 4,9 hm^3 αφορούν την ύδρευση της Λευκάδας από τις πηγές Αγίου Γεωργίου, που τροφοδοτούν τον ποταμό Λούρο. Η κατανομή των διαφόρων χρήσεων στις απολήψεις που πραγματοποιούνται στη ΛΑΠ Λούρου, φαίνεται στο παρακάτω γράφημα.

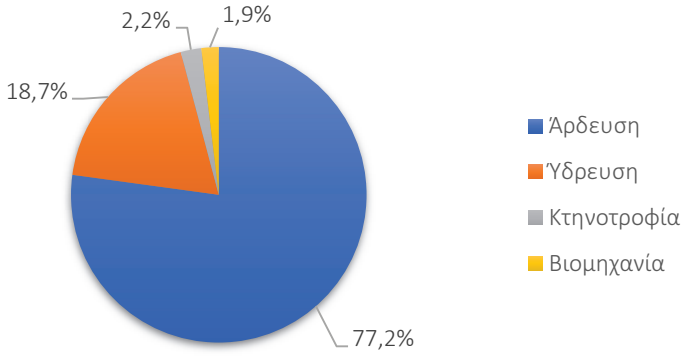

Σχήμα 5.4-6: Κατανομή ετήσιων απολήψεων νερού στη ΛΑΠ Λούρου (EL0546)

Λεκάνη Απορροής Κέρκυρας – Παξών (EL0534)

Στη Λεκάνη Απορροής Κέρκυρας - Παξών οι συνολικές εκτιμώμενες απολήψεις ανέρχονται σε 43,1 hm^3. Από αυτές, και σε αντίθεση με τις υπόλοιπες ΛΑΠ, σημαντικές είναι οι απολήψεις τόσο για την ύδρευση όσο και για την άρδευση (13,6 και 29,1 hm^3, αντίστοιχα), ενώ σαφώς μικρότερες είναι οι εκτιμώμενες απολήψεις για τη βιομηχανία (0,4 hm^3) και, ακόμα περισσότερο, την κτηνοτροφία (0,02 hm^{33}). Η κατανομή των διαφόρων χρήσεων στις απολήψεις που πραγματοποιούνται στη ΛΑΠ Κέρκυρας - Παξών, φαίνεται στο παρακάτω γράφημα.

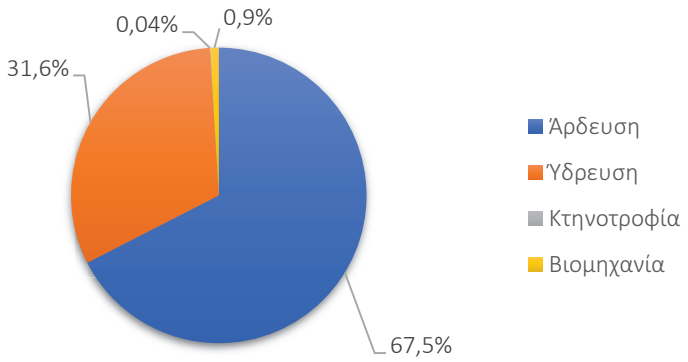

Σχήμα 5.4-7: Κατανομή ετήσιων απολήψεων νερού στη ΛΑΠ Κέρκυρας – Παξών (EL0534)

5.4.1 Απολήψεις από επιφανειακά υδατικά συστήματα

Στους πίνακες που ακολουθούν δίδονται ανά ΛΑΠ τα αναλυτικά στοιχεία απολήψεων ανά επιφανειακό υδατικό σύστημα, καθώς και η αξιολόγηση της έντασης πίεσης απόληψης και αλλαγών στο καθεστώς ροής των υδατικών συστημάτων. Στις περισσότερες περιπτώσεις ΥΣ, όπου τα δεδομένα είναι ανεπαρκή, η εκτίμηση του μεγέθους της απόληψης γίνεται θεωρητικά, μέσω εκτίμησης της απαιτούμενης ζήτησης, σύμφωνα με τη μεθοδολογία που περιγράφεται στο Κείμενο Τεκμηρίωσης «Ανάλυση ανθρωπογενών πιέσεων και επιπτώσεών τους στα ΕΥΣ και ΥΥΣ». Επιπλέον, συνεκτιμήθηκαν δεδομένα που αντλήθηκαν από προηγούμενες μελέτες και στοιχεία από διάφορες υπηρεσίες (Περιφερειακές Διευθύνσεις Υδάτων, Δήμοι, ΔΕΥΑ, ΤΟΕΒ/ΓΟΕΒ, ΔΕΗ, ΕΥΔΑΠ). Εξάλλου, η πλήρης καταγραφή των απολήψεων είναι σε εξέλιξη μέσω της κατάρτισης του Εθνικού Μητρώου Σημείων Υδροληψίας (ΕΜΣΥ).

Η αξιολόγηση των απολήψεων και των αλλαγών στο καθεστώς ροής στα επιφανειακά υδατικά συστήματα του ΥΔ Ηπείρου (EL05) πραγματοποιήθηκε με βάση τη μεθοδολογία που περιγράφεται στο Αναλυτικό Κείμενο Τεκμηρίωσης «Ανάλυση των ανθρωπογενών πιέσεων και των επιπτώσεών τους στα ΕΥΣ και ΥΥΣ. Για τα επιφανειακά υδατικά συστήματα του EL05 υπολογίστηκαν, με βάση τις εκτιμώμενες απολήψεις από το σύνολο των ανθρωπογενών δραστηριοτήτων και τις φυσικοποιημένες απορροές του για την περίοδο 1980-2021, τα κριτήρια αξιολόγησης της πίεσης απόληψής ή υδρολογικής αλλοίωσης. Συγκεκριμένα:

- στους ταμιευτήρες και στα ποτάμια ΕΥΣ κατάντη ταμιευτήρων, εφαρμόστηκε το κριτήριο Α.1.1, στη βάση του λόγου του ετήσιου όγκου απόληψης προς την μέση ετήσια απορροή της υδρολογικής λεκάνης που συρρέει στον ταμιευτήρα και αθροιστικά στα κατάντη του ταμιευτήρα ΕΥΣ
- στα ποτάμια ΕΥΣ με απολήψεις κατά τη ροή, εφαρμόστηκε το κριτήριο Α.2.1, στη βάση του λόγου του ετήσιου όγκου απόληψης προς την μέση ετήσια απορροή της υδρολογικής λεκάνης ανάντη του ΕΥΣ, με βάση την κατηγορία εποχικότητάς του
- στα λιμναία ΕΥΣ, εφαρμόστηκε το κριτήριο Β.1.1, στη βάση του λόγου του ετήσιου όγκου απόληψης προς την μέση ετήσια απορροή της υδρολογικής λεκάνης που συρρέει στην λίμνη

Τα παραπάνω κριτήρια και τα όριά τους ανά κλάσεις αξιολόγησης περιγράφονται αναλυτικά στο μεθοδολογικό κείμενο κατευθύνσεων «Μεθοδολογία Προσδιορισμού και Κριτήρια Αξιολόγησης Υδρομορφολογικών αλλοιώσεων». Σημειώνεται ότι τα ίδια κριτήρια χρησιμοποιήθηκαν όσον αφορά τις απολήψεις και τις υδρολογικές αλλοιώσεις και για την αξιολόγηση συνολικά των υδρομορφολογικών αλλοιώσεων που παρουσιάζεται στην προηγούμενη παράγραφο.

Διευκρινίζεται ότι στους παρακάτω Πίνακες υπολογίζεται για λόγους πληρότητας το ποσοστό απόληψης του ετήσιου όγκου απόληψης ως προς την ετήσια απορροή για όλα τα ΥΣ με απόληψη ή/και αλλαγή στο καθεστώς ροής, όμως στα συντριπτικά περισσότερα ΥΣ του EL05, το βασικό κριτήριο αξιολόγησης της έντασης πίεσης αφορά απολήψεις κατά τη ροή μέσω υδροληψιών και άρα εξετάζεται η επιρροή της απόληψης στη θερινή παροχή ανάλογα με την εποχικότητα του υδατικού συστήματος (Α.2.1) και όχι την απόληψη αυτή καθ’ αυτή, ως ποσοστό της ετήσια απορροής.

Τέλος, στον παρακάτω Πίνακα δίνεται μία εποπτική εικόνα του αριθμού και της κάλυψης ποτάμιων και λιμναίων συστημάτων ανά κατηγορία έντασης της πίεσης απόληψης. Το ποσοστό κάλυψης για τα ποτάμια υδατικά συστήματα κατά μήκος ποταμών και ρεμάτων αναφέρεται επί του συνολικού μήκους των ποτάμιων υδάτων του Υδατικού Διαμερίσματος Ηπείρου (EL05). Για τους ταμιευτήρες, που θεωρούνται ποτάμια υδατικά συστήματα σε αυτό το διαχειριστικό κύκλο, το ποσοστό κάλυψης λαμβάνεται επί της συνολικής έκτασης των ταμιευτήρων του υδατικού διαμερίσματος. Τέλος, το

ποσοστό κάλυψης για τα λιμναία υδατικά συστήματα αναφέρεται επί της συνολικής επιφάνειας των λιμναίων υδάτων του Υδατικού Διαμερίσματος Ηπείρου (EL05).

Πίνακας 5.4-1: Εποπτική εικόνα του αριθμού και της κάλυψης ποτάμιων και λιμναίων ΥΣ ανά κατηγορία έντασης πίεσης λόγω απόληψης στο Υδατικό Διαμέρισμα Ηπείρου (EL05)

Ένταση Απόληψης	Αριθμός Ποτάμιων ΥΣ (Ποταμοί-Ρέματα)	Κάλυψη (%)	Αριθμός Ποτάμιων ΥΣ (Ταμιευτήρες)	Κάλυψη (%)	Αριθμός Λιμναίων ΥΣ	Κάλυψη (%)
Χαμηλή	71	84,6	2	73,5	0	0,0
Μέτρια	9	11,1	0	0	1	100,0
Υψηλή	3	4,3	1	26,5	0	0,0

Λεκάνη Απορροής Αώου (EL0511)

Πίνακας 5.4-2: Ετήσιες απολήψεις νερού από τα επιφανειακά ΥΣ της ΛΑΠ Αώου (EL0511)

ΚΩΔΙΚΟΣ ΥΣ	ΥΔΑΤΙΚΟ ΣΥΣΤΗΜΑ	ΕΙΔΟΣ ΥΣ	ΕΤΗΣΙΑ ΑΠΟΛΗΨΙΜΗ ΑΠΕΥΘΕΙΑΣ ΠΟΣΟΤΗΤΑ (hm^3/έτος)	ΣΚΟΠΟΣ ΑΠΟΛΗΨΗΣ	ΕΤΗΣΙΑ ΑΘΡΟΙΣΤΙΚΗ ΑΠΟΛΗΨΙΜΗ ΠΟΣΟΤΗΤΑ (hm^3/έτος)	ΕΤΗΣΙΟΣ ΟΓΚΟΣ ΑΘΡΟΙΣΤΙΚΗΣ ΑΠΟΛΗΨΗΣ (% ΜΕΣΗΣ ΕΤΗΣΙΑΣ ΦΥΣΙΚΗΣ ΑΠΟΡΡΟΗΣ)
EL0511RLA0200001H	ΤΕΧΝΗΤΗ ΛΙΜΝΗ ΠΗΓΩΝ ΑΩΟΥ	RL	106,46	ΑΡΔΕΥΣΗ/ ΕΚΤΡΟΠΗ για ΥΔΡΟΗΛΕΚΤΡΙΚΗ ΕΝΕΡΓΕΙΑ	106,46	81,28%
EL0511R0A0101022N	ΔΡΙΝΟΣ Π.	R	0,00	ΑΡΔΕΥΣΗ	0,00	0,00%
EL0511R0A0200013N	ΑΩΟΣ Π. 2	R	0,00	-	106,46	17,08%
EL0511R0A0200016N	ΑΩΟΣ Π. 3	R	0,00	-	106,46	25,61%
EL0511R0A0200018N	ΑΩΟΣ Π. 4	R	0,00	-	106,46	39,49%
EL0511R0A0200020N	ΑΩΟΣ Π. 5	R	0,00	-	106,46	78,25%
EL0511R0A0200021N	ΑΩΟΣ Π. 6	R	0,00	-	0,00	0,00%
EL0511R0A0201001N	ΑΩΟΣ Π. 1	R	11,15	ΑΡΔΕΥΣΗ	120,64	11,19%
EL0511R0A0202002N	ΣΑΡΑΝΤΑΠΟΡΟΣ Π. 1	R	1,51	ΑΡΔΕΥΣΗ	1,51	0,24%
EL0511R0A0202007N	ΣΑΡΑΝΤΑΠΟΡΟΣ Π. 2	R	0,00	-	0,00	0,00%
EL0511R0A0202008N	ΣΑΡΑΝΤΑΠΟΡΟΣ Π. 3	R	0,00	-	0,00	0,00%
EL0511R0A0202103N	ΣΑΡΑΝΤΑΠΟΡΟΣ Π. - ΠΑΡΑΠΟΤΑΜΟΣ ΑΜΑΡΑΝΤΟΥ Ρ.	R	0,00	-	0,00	0,00%
EL0511R0A0202204N	ΒΟΥΡΚΟΠΟΤΑΜΟΣ Π.	R	0,00	-	0,00	0,00%
EL0511R0A0202305N	ΒΟΥΡΜΠΙΑΝΙΤΙΚΟ Ρ.	R	0,00	-	0,00	0,00%
EL0511R0A0202406N	ΠΙΣΤΙΛΙΑΠΗ Ρ.	R	0,00	-	0,00	0,00%
EL0511R0A0204009N	ΒΟΪΔΟΜΑΤΗΣ Π. 1	R	3,03	ΑΡΔΕΥΣΗ	3,03	0,80%

ΚΩΔΙΚΟΣ ΥΣ	ΥΔΑΤΙΚΟ ΣΥΣΤΗΜΑ	ΕΙΔΟΣ ΥΣ	ΕΤΗΣΙΑ ΑΠΟΛΗΨΙΜΗ ΑΠΕΥΘΕΙΑΣ ΠΟΣΟΤΗΤΑ (hm^3/έτος)	ΣΚΟΠΟΣ ΑΠΟΛΗΨΗΣ	ΕΤΗΣΙΑ ΑΘΡΟΙΣΤΙΚΗ ΑΠΟΛΗΨΙΜΗ ΠΟΣΟΤΗΤΑ (hm^3/έτος)	ΕΤΗΣΙΟΣ ΟΓΚΟΣ ΑΘΡΟΙΣΤΙΚΗΣ ΑΠΟΛΗΨΗΣ (% ΜΕΣΗΣ ΕΤΗΣΙΑΣ ΦΥΣΙΚΗΣ ΑΠΟΡΡΟΗΣ)
EL0511R0A0204010N	ΒΟΪΔΟΜΑΤΗΣ Π. 2	R	0,00	-	0,00	0,00%
EL0511R0A0204011N	ΒΟΪΔΟΜΑΤΗΣ Π. 3	R	0,00	-	0,00	0,00%
EL0511R0A0204012N	ΒΟΪΔΟΜΑΤΗΣ Π. 4	R	0,00	-	0,00	0,00%
EL0511R0A0206014N	ΑΩΟΣ Π. - ΠΑΡΑΠΟΤΑΜΟΣ ΡΑΣΕΝΙΤΗΣ 1	R	0,00	-	0,00	0,00%
EL0511R0A0206015N	ΑΩΟΣ Π. - ΠΑΡΑΠΟΤΑΜΟΣ ΡΑΣΕΝΙΤΗΣ 2	R	0,00	-	0,00	0,00%
EL0511R0A0208017N	ΓΙΟΤΣΑΣ Ρ.	R	0,00	-	0,00	0,00%
EL0511R0A0210019N	ΑΩΟΣ Π. - ΠΑΡΑΠΟΤΑΜΟΣ ΑΡΚΟΥΔΑΣ	R	0,00	-	0,00	0,00%

- Από την απόληψη από την Τεχνητή Λίμνη Πηγών Αώου, ποσότητα περίπου 105,3 hm^3 αφορά στην εκτροπή νερού προς τον Μετσοβίτικο ποταμό και, συνεπώς, προς τον ποταμό Άραχθο. Κύριος στόχος της εκτροπής, με την κατασκευή του ΥΗΕ Μετσοβίτικου, είναι η παραγωγή ενέργειας και, εμμέσως, η κάλυψη αρδευτικών αναγκών των περιοχών κατάντη του φράγματος Πουρναρίου, μέσω της ενίσχυσης της Τεχνητής Λίμνης Πουρναρίου. Η υπόλοιπη απόληψη από την Τεχνητή Λίμνη Πηγών Αώου (περίπου 1,2 hm^3) αφορά στην κάλυψη των αρδευτικών αναγκών των καλλιεργειών στην περιοχή, κατά τη θερινή περίοδο.

Λεκάνη Απορροής Καλαμά (EL0512)

Πίνακας 5.4-3: Ετήσιες απολήψεις νερού από τα επιφανειακά ΥΣ της ΛΑΠ Καλαμά (EL0512)

ΚΩΔΙΚΟΣ ΥΣ	ΥΔΑΤΙΚΟ ΣΥΣΤΗΜΑ	ΕΙΔΟΣ ΥΣ	ΕΤΗΣΙΑ ΑΠΟΛΗΨΙΜΗ ΑΠΕΥΘΕΙΑΣ ΠΟΣΟΤΗΤΑ (hm^3/έτος)	ΣΚΟΠΟΣ ΑΠΟΛΗΨΗΣ	ΕΤΗΣΙΑ ΑΘΡΟΙΣΤΙΚΗ ΑΠΟΛΗΨΙΜΗ ΠΟΣΟΤΗΤΑ (hm^3/έτος)	ΕΤΗΣΙΟΣ ΟΓΚΟΣ ΑΘΡΟΙΣΤΙΚΗΣ ΑΠΟΛΗΨΗΣ (% ΜΕΣΗΣ ΕΤΗΣΙΑΣ ΦΥΣΙΚΗΣ ΑΠΟΡΡΟΗΣ)
EL0512L000000004H	ΛΙΜΝΗ ΠΑΜΒΩΤΙΔΑ	L	19,11	ΑΡΔΕΥΣΗ	19,11	22,35%
EL0512R000201023H	ΘΥΑΜΙΣ Π. ΚΑΛΑΜΑΣ 1	R	0,00	ΕΚΤΡΟΠΗ	1305,61	99,02%
EL0512R000200024H	ΘΥΑΜΙΣ Π. ΚΑΛΑΜΑΣ 2	R	0,00	ΕΚΤΡΟΠΗ	1305,61	99,04%
EL0512R000200027H	ΘΥΑΜΙΣ Π. ΚΑΛΑΜΑΣ 3	R	13,93	ΑΡΔΕΥΣΗ	27,81	2,13%
EL0512R000200029N	ΘΥΑΜΙΣ Π. ΚΑΛΑΜΑΣ 4	R	4,42	ΑΡΔΕΥΣΗ	13,88	1,09%
EL0512R000200032N	ΘΥΑΜΙΣ Π. ΚΑΛΑΜΑΣ 5	R	0,00	-	9,46	0,88%
EL0512R000200033N	ΘΥΑΜΙΣ Π. ΚΑΛΑΜΑΣ 6	R	0,00	-	9,46	0,92%
EL0512R000200034N	ΘΥΑΜΙΣ Π. ΚΑΛΑΜΑΣ 7	R	0,19	ΑΡΔΕΥΣΗ	9,46	0,97%
EL0512R000200040N	ΘΥΑΜΙΣ Π. ΚΑΛΑΜΑΣ 8	R	2,76	ΑΡΔΕΥΣΗ	9,28	2,80%
EL0512R000200041N	ΘΥΑΜΙΣ Π. ΚΑΛΑΜΑΣ 9	R	6,52	ΑΡΔΕΥΣΗ	6,52	2,37%
EL0512R000202025A	ΤΕΧΝΗΤΟ ΤΜΗΜΑ ΕΚΒΟΛΗΣ ΚΑΛΑΜΑ 2	R	0,00	-	0,00	0,00%
EL0512R000202026A	ΤΕΧΝΗΤΟ ΤΜΗΜΑ ΕΚΒΟΛΗΣ ΚΑΛΑΜΑ 1	R	0,00	-	0,00	0,00%
EL0512R000204028N	ΘΥΑΜΙΣ Π. ΚΑΛΑΜΑΣ - ΠΑΡΑΠΟΤΑΜΟΣ ΑΣΠΡΟ Ρ.	R	0,00	-	0,00	0,00%
EL0512R000206030N	ΘΥΑΜΙΣ Π. ΚΑΛΑΜΑΣ - ΠΑΡΑΠΟΤΑΜΟΣ ΚΑΛΠΑΚΙΩΤΙΚΟΣ 1	R	0,00	-	0,00	0,00%
EL0512R000206031N	ΘΥΑΜΙΣ Π. ΚΑΛΑΜΑΣ - ΠΑΡΑΠΟΤΑΜΟΣ ΚΑΛΠΑΚΙΩΤΙΚΟΣ 2	R	0,00	-	0,00	0,00%

ΚΩΔΙΚΟΣ ΥΣ	ΥΔΑΤΙΚΟ ΣΥΣΤΗΜΑ	ΕΙΔΟΣ ΥΣ	ΕΤΗΣΙΑ ΑΠΟΛΗΨΙΜΗ ΑΠΕΥΘΕΙΑΣ ΠΟΣΟΤΗΤΑ (hm^3/έτος)	ΣΚΟΠΟΣ ΑΠΟΛΗΨΗΣ	ΕΤΗΣΙΑ ΑΘΡΟΙΣΤΙΚΗ ΑΠΟΛΗΨΙΜΗ ΠΟΣΟΤΗΤΑ (hm^3/έτος)	ΕΤΗΣΙΟΣ ΟΓΚΟΣ ΑΘΡΟΙΣΤΙΚΗΣ ΑΠΟΛΗΨΗΣ (% ΜΕΣΗΣ ΕΤΗΣΙΑΣ ΦΥΣΙΚΗΣ ΑΠΟΡΡΟΗΣ)
EL0512R000208035N	ΘΥΑΜΙΣ Π. ΚΑΛΑΜΑΣ - ΠΑΡΑΠΟΤΑΜΟΣ ΛΑΓΚΑΒΙΤΣΑ Ρ.	R	0,00	-	0,00	0,00%
EL0512R000210036N	ΤΥΡΙΑ Π.	R	0,00	-	0,00	0,00%
EL0512R000212037N	ΣΜΟΛΙΤΣΑΣ Π.	R	0,00	-	0,00	0,00%
EL0512R000212138N	ΚΛΗΜΑΤΙΑΣ Ρ.	R	0,00	-	0,00	0,00%
EL0512R000212139A	ΤΑΦΡΟΣ ΛΑΨΙΣΤΑ	R	0,51	ΑΡΔΕΥΣΗ	0,51	0,38%

- Η απόληψη των 1305,6 hm^3 από τον π. Καλαμά (συστήματα με κωδικό EL0512R000201023H και EL0512R000200024H) αφορά στην εκτροπή των νερών από τη φυσική κοίτη του ποταμού προς το τεχνητό τμήμα της εκβολής του (συστήματα με κωδικό EL0512R000202025A και EL0512R000202026A).

Λεκάνη Απορροής Αχέροντα (EL0513)

Πίνακας 5.4-4: Ετήσιες απολήψεις νερού από τα επιφανειακά ΥΣ της ΛΑΠ Αχέροντα (EL0513)

ΚΩΔΙΚΟΣ ΥΣ	ΥΔΑΤΙΚΟ ΣΥΣΤΗΜΑ	ΕΙΔΟΣ ΥΣ	ΕΤΗΣΙΑ ΑΠΟΛΗΨΙΜΗ ΑΠΕΥΘΕΙΑΣ ΠΟΣΟΤΗΤΑ (hm^3/έτος)	ΣΚΟΠΟΣ ΑΠΟΛΗΨΗΣ	ΕΤΗΣΙΑ ΑΘΡΟΙΣΤΙΚΗ ΑΠΟΛΗΨΙΜΗ ΠΟΣΟΤΗΤΑ (hm^3/έτος)	ΕΤΗΣΙΟΣ ΟΓΚΟΣ ΑΘΡΟΙΣΤΙΚΗΣ ΑΠΟΛΗΨΗΣ (% ΜΕΣΗΣ ΕΤΗΣΙΑΣ ΦΥΣΙΚΗΣ ΑΠΟΡΡΟΗΣ)
EL0513R000101042N	ΑΡΕΘΟΥΑ Ρ.	R	0,00	-	0,00	0,00%
EL0513R000201043N	ΑΧΕΡΩΝ Π. (ΜΑΥΡΟΠΟΤΑΜΟΣ) 1	R	14,25	ΑΡΔΕΥΣΗ	43,77	6,63%
EL0513R000200045N	ΑΧΕΡΩΝ Π. (ΜΑΥΡΟΠΟΤΑΜΟΣ) 2	R	22,06	ΑΡΔΕΥΣΗ	22,69	6,17%
EL0513R000200046N	ΑΧΕΡΩΝ Π. (ΜΑΥΡΟΠΟΤΑΜΟΣ) 3	R	0,00	-	0,63	0,21%
EL0513R000200047N	ΑΧΕΡΩΝ Π. (ΜΑΥΡΟΠΟΤΑΜΟΣ) 4	R	0,63	ΑΡΔΕΥΣΗ	0,63	0,31%
EL0513R000202044N	ΑΧΕΡΩΝ Π. (ΜΑΥΡΟΠΟΤΑΜΟΣ) - ΠΑΡΑΠΟΤΑΜΟΣ ΚΩΚΤΟΣ (ΒΟΥΒΟΣ)	R	6,83	ΑΡΔΕΥΣΗ	6,83	4,02%

Λεκάνη Απορροής Αράχθου (EL0514)

Πίνακας 5.4-5: Ετήσιες απολήψεις νερού από τα επιφανειακά ΥΣ της ΛΑΠ Αράχθου (EL0514)

ΚΩΔΙΚΟΣ ΥΣ	ΥΔΑΤΙΚΟ ΣΥΣΤΗΜΑ	ΕΙΔΟΣ ΥΣ	ΕΤΗΣΙΑ ΑΠΟΛΗΨΙΜΗ ΑΠΕΥΘΕΙΑΣ ΠΟΣΟΤΗΤΑ (hm^3/έτος)	ΣΚΟΠΟΣ ΑΠΟΛΗΨΗΣ	ΕΤΗΣΙΑ ΑΘΡΟΙΣΤΙΚΗ ΑΠΟΛΗΨΙΜΗ ΠΟΣΟΤΗΤΑ (hm^3/έτος)	ΕΤΗΣΙΟΣ ΟΓΚΟΣ ΑΘΡΟΙΣΤΙΚΗΣ ΑΠΟΛΗΨΗΣ (% ΜΕΣΗΣ ΕΤΗΣΙΑΣ ΦΥΣΙΚΗΣ ΑΠΟΡΡΟΗΣ)
EL0514RL00200002H	ΤΕΧΝΗΤΗ ΛΙΜΝΗ ΠΟΥΡΝΑΡΙΟΥ	RL	0,00	-	0,00	0,00%
EL0514RL00200003H	ΤΕΧΝΗΤΗ ΛΙΜΝΗ ΠΟΥΡΝΑΡΙΟΥ ΙΙ	RL	55,00	ΑΡΔΕΥΣΗ	55,00	3,33%
EL0514R000100048N	ΔΙΠΟΤΑΜΟΝ Ρ.	R	0,00	-	0,00	0,00%
EL0514R000102049N	ΜΑΝΤΑΝΗ Ρ.	R	0,00	-	0,00	0,00%
EL0514R000201050N	ΑΡΑΧΘΟΣ Π. 1	R	0,51	ΑΡΔΕΥΣΗ	63,08	3,80%
EL0514R000200051H	ΑΡΑΧΘΟΣ Π. 2	R	7,56	ΑΡΔΕΥΣΗ	62,56	3,79%
EL0514R000200054N	ΑΡΑΧΘΟΣ Π. 3	R	0,00	-	0,00	0,00%
EL0514R000200055N	ΑΡΑΧΘΟΣ Π. 4	R	0,00	-	0,00	0,00%
EL0514R000200056N	ΑΡΑΧΘΟΣ Π. 5	R	0,00	-	0,00	0,00%
EL0514R000200063N	ΑΡΑΧΘΟΣ Π. 6	R	0,00	-	0,00	0,00%
EL0514R000200064N	ΑΡΑΧΘΟΣ Π. 7	R	0,00	-	0,00	0,00%
EL0514R000200065N	ΑΡΑΧΘΟΣ Π. 8	R	0,00	-	0,00	0,00%
EL0514R000203068N	ΑΡΑΧΘΟΣ Π. 9	R	0,00	-	0,00	0,00%
EL0514R000210069N	ΑΡΑΧΘΟΣ Π. 10	R	0,00	-	0,00	0,00%
EL0514R000210071N	ΑΡΑΧΘΟΣ Π. 11	R	0,00	-	0,00	0,00%
EL0514R000200072N	ΖΑΓΟΡΙΤΙΚΟΣ Π.	R	0,00	-	0,00	0,00%
EL0514R000202052N	ΡΕΤΣΑΝΟΡΡΕΜΑ	R	0,00	-	0,00	0,00%

ΚΩΔΙΚΟΣ ΥΣ	ΥΔΑΤΙΚΟ ΣΥΣΤΗΜΑ	ΕΙΔΟΣ ΥΣ	ΕΤΗΣΙΑ ΑΠΟΛΗΨΙΜΗ ΑΠΕΥΘΕΙΑΣ ΠΟΣΟΤΗΤΑ (hm^3/έτος)	ΣΚΟΠΟΣ ΑΠΟΛΗΨΗΣ	ΕΤΗΣΙΑ ΑΘΡΟΙΣΤΙΚΗ ΑΠΟΛΗΨΙΜΗ ΠΟΣΟΤΗΤΑ (hm^3/έτος)	ΕΤΗΣΙΟΣ ΟΓΚΟΣ ΑΘΡΟΙΣΤΙΚΗΣ ΑΠΟΛΗΨΗΣ (% ΜΕΣΗΣ ΕΤΗΣΙΑΣ ΦΥΣΙΚΗΣ ΑΠΟΡΡΟΗΣ)
EL0514R000206057N	ΚΑΛΑΡΡΙΤΙΚΟΣ Π. 1	R	0,00	-	0,00	0,00%
EL0514R000206058N	ΚΑΛΑΡΡΙΤΙΚΟΣ Π. 2	R	0,00	-	0,00	0,00%
EL0514R000206060N	ΚΑΛΑΡΡΙΤΙΚΟΣ Π. 3	R	0,00	-	0,00	0,00%
EL0514R000206061N	ΚΑΛΑΡΡΙΤΙΚΟΣ Π. 4	R	0,00	-	0,00	0,00%
EL0514R000206062N	ΚΑΛΑΡΡΙΤΙΚΟΣ Π. 5	R	0,00	-	0,00	0,00%
EL0514R000206159N	ΚΑΛΑΡΡΙΤΙΚΟΣ Π. - ΠΑΡΑΠΟΤΑΜΟΣ ΜΕΛΙΣΣΟΥΡΓΙΩΤΙΚΟΣ	R	0,00	-	0,00	0,00%
EL0514R000208066N	ΜΕΤΣΟΒΙΤΙΚΟΣ Π. 1	R	0,00	-	0,00	0,00%
EL0514R000208067N	ΜΕΤΣΟΒΙΤΙΚΟΣ Π. 2	R	0,00	-	0,00	0,00%
EL0514R000210170N	ΣΟΥΡΙΚΑ Ρ.	R	0,00	-	0,00	0,00%
EL0514R000212073N	ΜΕΓΑΣ ΛΑΚΚΟΣ Ρ.	R	0,00	-	0,00	0,00%

- Η απόληψη που πραγματοποιείται στην Τεχνητή Λίμνη Πουρναρίου ΙΙ με κωδικό «EL0514RL00200003H», τροφοδοτεί το σύστημα αρδεύσεων της Πεδιάδας Άρτας και εφαρμόζεται και στα κατάντη ποτάμια συστήματα του Αράχθου με κωδικούς «EL0514R000200051N» και «EL0514R000200050N». Σύμφωνα με στοιχεία της ΔΕΗ (2002-2021) η απόληψη που πραγματοποιείται στη Τεχνητή Λίμνη Πουρναρίου ΙΙ για άρδευση είναι αρκετά μεγαλύτερη του ετήσιου όγκου απολήψεων λόγω άρδευσης που λαμβάνεται για τον υπολογισμό της έντασης απόληψης (305 hm^3 έναντι 55 hm^3). Αυτό αιτιολογείται από το γεγονός ότι από το Πουρνάρι ΙΙ αρδεύουν πολλά παλαιά αρδευτικά δίκτυα που έχουν εντονότατη ανάγκη εκσυγχρονισμού και σοβαρών επισκευών, με αποτέλεσμα τα δίκτυα να λειτουργούν συχνά σε οριακή κατάσταση με μεγάλες απώλειες ύδατος. Επιπλέον, σε ορισμένες περιπτώσεις, η χρήση του αρδευτικού ύδατος δεν γίνεται σύμφωνα με τις ορθές γεωργικές πρακτικές καλής διαχείρισης. Επομένως, ένα σημαντικό κομμάτι του ύδατος που λαμβάνεται για άρδευση χρησιμοποιείται για να αντισταθμίσει τις απώλειες αυτές και για να διατηρήσει ένα ορισμένο επίπεδο στάθμης στα αρδευτικά δίκτυα ώστε να είναι δυνατή η επαρκής άρδευση των εκτάσεων. Το νερό αυτό θεωρείται ότι επιστρέφει σε ένα σημαντικό βαθμό στα υδατικά συστήματα κατάντη του Αράχθου. Έτσι, η υπόθεση ότι η απόληψη ισούται περίπου με τις πραγματικές ανάγκες των αρδευόμενων εκτάσεων σε νερό θεωρείται επαρκής.

Λεκάνη Απορροής Λούρου (EL0546)

Πίνακας 5.4-6: Ετήσιες απολήψεις νερού από τα επιφανειακά ΥΣ της ΛΑΠ Λούρου (EL0546)

ΚΩΔΙΚΟΣ ΥΣ	ΥΔΑΤΙΚΟ ΣΥΣΤΗΜΑ	ΕΙΔΟΣ ΥΣ	ΕΤΗΣΙΑ ΑΠΟΛΗΨΙΜΗ ΑΠΕΥΘΕΙΑΣ ΠΟΣΟΤΗΤΑ (hm^3/έτος)	ΣΚΟΠΟΣ ΑΠΟΛΗΨΗΣ	ΕΤΗΣΙΑ ΑΘΡΟΙΣΤΙΚΗ ΑΠΟΛΗΨΙΜΗ ΠΟΣΟΤΗΤΑ (hm^3/έτος)	ΕΤΗΣΙΟΣ ΟΓΚΟΣ ΑΘΡΟΙΣΤΙΚΗΣ ΑΠΟΛΗΨΗΣ (% ΜΕΣΗΣ ΕΤΗΣΙΑΣ ΦΥΣΙΚΗΣ ΑΠΟΡΡΟΗΣ)
EL0546R000201077N	ΛΟΥΡΟΣ Π. 1	R	6,06	ΑΡΔΕΥΣΗ	62,13	7,37%
EL0546R000200078N	ΛΟΥΡΟΣ Π. 2	R	30,32	ΑΡΔΕΥΣΗ	56,08	9,13%
EL0546R000200080N	ΛΟΥΡΟΣ Π. 3	R	0,00	-	18,16	3,39%
EL0546R000200081N	ΛΟΥΡΟΣ Π. 4	R	18,13	ΑΡΔΕΥΣΗ/ΥΔΡΕΥΣΗ	18,16	3,43%
EL0546R000200082N	ΛΟΥΡΟΣ Π. 5	R	0,04	ΑΡΔΕΥΣΗ	0,04	0,01%
EL0546R000202079N	ΛΟΥΡΟΣ Π. - ΠΑΡΑΠΟΤΑΜΟΣ	R	7,59	ΑΡΔΕΥΣΗ	7,59	7,67%

- Για το ποτάμιο σύστημα του ποταμού Λούρου με κωδικό «EL0546R000200081N», το σημαντικότερο τμήμα της απόληψης (περίπου 13,8 hm^3) αφορά στην απόληψη από τις πηγές Αγ. Γεωργίου για την κάλυψη υδρευτικών αναγκών των δήμων Αρταίων, Πρεβέζης, Νικολάου Σκουφά και της Λευκάδας. Η υδρευτική αυτή απόληψη αφορά σε υπόγειο νερό (Υπόγειο Σύστημα Λούρου). Ωστόσο, καθώς οι πηγές Αγ. Γεωργίου τροφοδοτούν το επιφανειακό σύστημα του ποταμού Λούρου και, συγκεκριμένα, το σύστημα με κωδικό «EL0546R000200081N», η απόληψη αυτή λαμβάνεται υπόψη ως πίεση για το παραπάνω επιφανειακό σύστημα, αλλά και για τα κατάντη του.
- Για τα ποτάμια συστήματα του ποταμού Λούρου με κωδικούς «EL0546R000200078N», «EL0546R000200080N», «EL0546R000200081N» και «EL0546R000200077N» και του παραποτάμου του, Βόσσα, με κωδικό «EL0546R000202079N», οι απολήψεις λόγω άρδευσης εξυπηρετούν το σύστημα αρδεύσεων της Πεδιάδας Άρτας, που αποτελεί τον μεγαλύτερο καταναλωτή αρδευτικού ύδατος στο EL05. Το σύστημα αυτό περιλαμβάνει τους ΤΟΕΒ Ζώνης Λούρου (Α’ Ζώνη-Υψηλή), Βίγλας (Β’ Ζώνη Λούρου-Χαμηλή), Λάμαρης και Ζώνης Αράχθου και οι πηγές υδροδότησής του είναι οι ποταμοί Άραχθος (φράγμα Πουρναρίου ΙΙ), Λούρος (φράγμα Καμπής, φράγμα Ηλιοβουνίου), και ο παραπόταμος Βόσσας του π. Λούρου (φράγμα Αγ. Σπυρίδωνα). Στο σύστημα αυτό ανήκουν πολλά παλαιά αρδευτικά δίκτυα που έχουν εντονότατη ανάγκη εκσυγχρονισμού και σοβαρών επισκευών. Οι απαιτούμενες επενδύσεις δεν έχουν πραγματοποιηθεί με αποτέλεσμα τα δίκτυα να λειτουργούν συχνά σε οριακή κατάσταση με μεγάλες απώλειες ύδατος. Επιπλέον, σε ορισμένες περιπτώσεις, η χρήση του αρδευτικού ύδατος δεν γίνεται σύμφωνα με τις ορθές γεωργικές πρακτικές καλής διαχείρισης. Επομένως, η θεωρητική ζήτηση σε αρδευτικό νερό αναμένεται να είναι μικρότερη από την πραγματική κατανάλωση σε αρδευτικό νερό λόγω σημαντικών απωλειών του δικτύου μεταφοράς και διανομής.

Λεκάνη Απορροής Κέρκυρας-Παξών (EL0534)

Πίνακας 5.4-7: Ετήσιες απολήψεις νερού από τα επιφανειακά ΥΣ της ΛΑΠ Κέρκυρας-Παξών (EL0534)

ΚΩΔΙΚΟΣ ΥΣ	ΥΔΑΤΙΚΟ ΣΥΣΤΗΜΑ	ΕΙΔΟΣ ΥΣ	ΕΤΗΣΙΑ ΑΠΟΛΗΨΙΜΗ ΑΠΕΥΘΕΙΑΣ ΠΟΣΟΤΗΤΑ (hm^3/έτος)	ΣΚΟΠΟΣ ΑΠΟΛΗΨΗΣ	ΕΤΗΣΙΑ ΑΘΡΟΙΣΤΙΚΗ ΑΠΟΛΗΨΙΜΗ ΠΟΣΟΤΗΤΑ (hm^3/έτος)	ΕΤΗΣΙΟΣ ΟΓΚΟΣ ΑΘΡΟΙΣΤΙΚΗΣ ΑΠΟΛΗΨΗΣ (% ΜΕΣΗΣ ΕΤΗΣΙΑΣ ΦΥΣΙΚΗΣ ΑΠΟΡΡΟΗΣ)
EL0534R000101074N	ΠΟΤΑΜΙ	R	0,00	-	0,00	0,00%
EL0534R000301075N	ΜΕΣΑΓΓΗΣ Ρ.	R	0,00	-	0,00	0,00%
EL0534R000501076N	ΦΟΝΙΣΑΣ Π.	R	0,40	ΑΡΔΕΥΣΗ	0,40	1,22%
EL0534R000701083N	ΚΕΡΚΥΡΑΣ Π.	R	0,00	-	0,00	0,00%

5.4.2 Απολήψεις από υπόγεια υδατικά συστήματα

Στα υπόγεια υδατικά συστήματα του ΥΔ Ηπείρου δεν σημειώνονται φαινόμενα υπερεκμετάλλευσης πέραν κάποιων τοπικών υπεραντλήσεων που στις παράκτιες ζώνες συνοδεύονται με τοπικές υφαλμυρίνσεις.

Η ανάλυση των υφιστάμενων δεδομένων αντλήσεων παρουσιάζεται στο Κείμενο Τεκμηρίωσης: «Ανάλυση ανθρωπογενών πιέσεων και των επιπτώσεων τους στα επιφανειακά και στα υπόγεια υδατικά συστήματα» καθώς και στο Κείμενο Τεκμηρίωσης: «Χαρακτηρισμός και αξιολόγηση/ταξινόμηση της κατάστασης των υπόγειων υδατικών συστημάτων».

Στους πίνακες που ακολουθούν δίδονται τα αναλυτικά στοιχεία των αντλήσεων ανά υπόγειο υδατικό σύστημα για κάθε μια λεκάνη απορροής (ΛΑΠ).

Πίνακας 5.4-8: Ετήσια τροφοδοσία και απολήψεις από τα υπόγεια υδατικά συστήματα του ΥΔ Ηπείρου (EL 05)

Κωδικός	Ονομασία	Μέση Ετήσια Τροφοδοσία (hm^3)	Μέσες Ετήσιες Απολήψεις (hm^3)	Άρδευση (hm^3)	Ύδρευση (hm^3)	Βιομη-χανία (hm^3)	Κτηνο-τροφία (hm^3)	Ποσοτική Κατάσταση ΥΥΣ
ΛΕΚΑΝΗ ΑΠΟΡΡΟΗΣ ΑΩΟΥ (EL0511)								
EL0500100	Σύστημα Τύμφης	160,20	0,08	0,08	0,00	0,00	0,01	Καλή
EL0500220	Σύστημα υδροφοριών Σαραντάπορου - Αώου	95,15	1,01	0,70	0,18	0,00	0,13	Καλή
EL0500230	Σύστημα υδροφοριών Σμόλικα - Μαυροβουνίου	25,17	0,88	0,15	0,58	0,00	0,15	Καλή
ΛΕΚΑΝΗ ΑΠΟΡΡΟΗΣ ΚΑΛΑΜΑ (EL0512)								
EL050A060	Σύστημα Μουργκάνας	39,49	0,32	0,00	0,32	0,00	0,00	Καλή
EL050A070	Σύστημα Φιλιατών - Ηγουμενίτσας	171,41	5,94	1,78	3,81	0,06	0,29	Καλή
EL0500080	Σύστημα Μέσου Ρου Καλαμά	40,08	1,00	0,83	0,17	0,00	0,00	Καλή
EL0500110	Σύστημα Κληματιάς	140,15	9,20	2,03	4,39	1,56	1,22	Καλή
EL0500120	Σύστημα Κασιδιάρη	32,54	0,58	0,32	0,24	0,00	0,03	Καλή
EL0500181	Σύστημα Μιτσικελίου-Βελλά (Μιτσικέλι)	63,72	17,00	0,00	13,28	3,56	0,16	Καλή

Κωδικός	Ονομασία	Μέση Ετήσια Τροφοδοσία (hm³)	Μέσες Ετήσιες Απολήψεις (hm³)	Άρδευση (hm³)	Ύδρευση (hm³)	Βιομη-χανία (hm³)	Κτηνο-τροφία (hm³)	Ποσοτική Κατάσταση ΥΥΣ
EL0500182	Σύστημα Μιτσικελίου-Βελλά (Μονής Βελλά)	37,68	2,31	0,13	0,29	1,61	0,28	Καλή
EL050A190	Σύστημα Πωγωνιανής	177,22	3,11	2,05	0,66	0,22	0,18	Καλή
EL0500200	Σύστημα υδροφοριών π.Καλαμά	53,63	1,74	0,89	0,41	0,31	0,13	Καλή
EL0500210	Σύστημα Κουρέντων	20,28	0,41	0,12	0,22	0,00	0,06	Καλή
ΛΕΚΑΝΗ ΑΠΟΡΡΟΗΣ ΑΧΕΡΟΝΤΑ (EL0513)								
EL0500090	Σύστημα Σουλίου-Παραμυθιάς	220,16	3,94	2,99	0,86	0,00	0,09	Καλή
EL0500130	Σύστημα Κορώνης	101,38	4,36	3,79	0,46	0,00	0,11	Καλή
EL0500141	Σύστημα Χερσονήσου Πρέβεζας (Α)	10,77	2,86	2,77	0,00	0,07	0,02	Καλή
EL0500142	Σύστημα Χερσονήσου Πρέβεζας (Β)	28,28	2,16	1,51	0,47	0,13	0,05	Καλή
EL0500170	Σύστημα Πάργας	87,48	2,81	0,50	2,21	0,01	0,09	Καλή
EL0500260	Σύστημα υδροφοριών άνω ρου Αχέροντος - ρέματος Αρέθουα	15,69	1,01	1,01	0,00	0,00	0,00	Καλή
EL0500270	Σύστημα Εκβολών Αχέροντα – π. Κωκυτού	26,89	1,19	1,04	0,00	0,02	0,13	Καλή
ΛΕΚΑΝΗ ΑΠΟΡΡΟΗΣ ΑΡΑΧΘΟΥ (EL0514)								
EL0500240	Σύστημα υδροφοριών π.Αράχθου	94,40	4,64	2,15	1,87	0,18	0,44	Καλή

Κωδικός	Ονομασία	Μέση Ετήσια Τροφοδοσία (hm³)	Μέσες Ετήσιες Απολήψεις (hm³)	Άρδευση (hm³)	Ύδρευση (hm³)	Βιομη-χανία (hm³)	Κτηνο-τροφία (hm³)	Ποσοτική Κατάσταση ΥΥΣ
ΛΕΚΑΝΗ ΑΠΟΡΡΟΗΣ ΚΕΡΚΥΡΑΣ - ΠΑΞΩΝ (EL0534)								
EL0500011	Σύστημα ασβεστολίθων Ν. Κέρκυρας (Α)	59,31	9,96	5,50	4,38	0,07	0,01	Καλή
EL0500012	Σύστημα ασβεστολίθων Ν. Κέρκυρας (Β)	3,64	0,39	0,00	0,39	0,00	0,00	Καλή
EL0500013	Σύστημα ασβεστολίθων Ν. Κέρκυρας (Γ)	3,00	0,45	0,00	0,44	0,01	0,00	Καλή
EL0500014	Σύστημα ασβεστολίθων Ν. Κέρκυρας (Δ)	2,02	0,41	0,00	0,40	0,02	0,00	Καλή
EL0500021	Σύστημα Τριαδικών λατυποπαγών Ν. Κέρκυρας (Α)	27,23	9,19	5,38	3,67	0,14	0,00	Καλή
EL0500022	Σύστημα Τριαδικών λατυποπαγών Ν. Κέρκυρας (Β)	4,10	0,00	0,00	0,00	0,00	0,00	Καλή
EL0500031	Σύστημα κοκκωδών υδροφοριών Ν. Κέρκυρας (Α)	30,49	8,02	6,78	1,15	0,10	0,00	Καλή
EL0500032	Σύστημα κοκκωδών υδροφοριών Ν. Κέρκυρας (Β)	6,33	0,80	0,80	0,00	0,00	0,00	Καλή
EL0500033	Σύστημα κοκκωδών υδροφοριών Ν. Κέρκυρας (Γ)	24,65	13,06	10,22	2,78	0,06	0,00	Καλή
EL0500041	Σύστημα Ν. Παξών-Αντίπαξων (Α)	9,41	0,01	0,00	0,00	0,01	0,00	Καλή
EL0500042	Σύστημα Ν. Παξών-Αντίπαξων (Β)	1,87	0,00	0,00	0,00	0,00	0,00	Καλή
EL0500051	Σύστημα Ν. Οθωνών-Ερεικούσας-Μαθρακίου (Οθωνοί)	2,65	0,05	0,00	0,05	0,00	0,00	Καλή

Κωδικός	Ονομασία	Μέση Ετήσια Τροφοδοσία (hm³)	Μέσες Ετήσιες Απολήψεις (hm³)	Άρδευση (hm³)	Ύδρευση (hm³)	Βιομη-χανία (hm³)	Κτηνο-τροφία (hm³)	Ποσοτική Κατάσταση ΥΥΣ
EL0500052	Σύστημα Ν. Οθωνών-Ερεικούσας-Μαθρακίου (Ερεικούσα)	0,39	0,05	0,00	0,05	0,00	0,00	Καλή
EL0500053	Σύστημα Ν. Οθωνών-Ερεικούσας-Μαθρακίου (Μαθράκι)	0,37	0,03	0,00	0,03	0,00	0,00	Καλή
ΛΕΚΑΝΗ ΑΠΟΡΡΟΗΣ ΛΟΥΡΟΥ (EL0546)								
EL0500151	Σύστημα Λούρου (Α)	428,94	10,58	6,21	2,48	0,41	1,49	Καλή
EL0500152	Σύστημα Λούρου (Β)	67,96	1,57	1,38	0,10	0,03	0,06	Καλή
EL0500153	Σύστημα Λούρου (Γ)	7,08	0,00	0,00	0,00	0,00	0,00	Καλή
EL0500160	Σύστημα Άρτας	134,47	17,89	14,58	0,25	1,78	1,27	Καλή
EL0500250	Σύστημα Ζαλόγγου	9,88	0,46	0,19	0,27	0,00	0,00	Καλή

5.5 Λοιπές πιέσεις

Στην παρούσα ενότητα συγκεντρώνονται στοιχεία για τα υπόλοιπα είδη πιέσεων που εξετάστηκαν στο πλαίσιο της 2ης Αναθεώρησης ΣΔΛΑΠ. Οι λοιπές πιέσεις περιλαμβάνουν επιγραμματικά:

- **Απορροές από εξορυκτικές δραστηριότητες (ορυχεία, μεταλλεία)**
  Στη ΛΑΠ Καλαμά (EL0512) λειτουργούν τρία (3) λατομεία εξορυκτικών υλικών και συγκεκριμένα δύο λατομεία αδρανών υλικών και ένα λατομείο γύψου,Μονάδες αφαλάτωσης. Στην ΛΑΠ Αχέροντος (EL0513) λειτουργούν τρία (3) Λατομεία εξορυκτικών υλικών, τα οποία εξάγουν αδρανή υλικά. Στην ΛΑΠ Λούρου (EL0546) λειτουργούν δύο (2) Λατομεία εξορυκτικών υλικών, τα οποία εξάγουν αδρανή υλικά.
- **Μονάδες αφαλάτωσης**
  Συγκεκριμένα, στην περιοχή της ΛΑΠ Κέρκυρας- Παξών λειτουργούν δεκατρείς (13) μονάδες αφαλάτωσης, εκ των οποίων οι πέντε (5) λειτουργούν στο νησί των Παξών και οι υπόλοιπες οκτώ (8) στο νησί άλλες Κέρκυρας.
- **Λιμάνια - Μαρίνες – Ναυσιπλοΐα**
  Στη Λεκάνη Απορροής Καλαμά εντοπίζονται η μαρίνα Σαγιάδας, και ένα (1) λιμάνι Διεθνούς Ενδιαφέροντος, το λιμάνι της Ηγουμενίτσας. Στη Λεκάνη Απορροής Αχέροντα εντοπίζονται πέντε (5) μαρίνες και ένα (1) λιμάνι Εθνικής Σημασίας, το λιμάνι της Πρέβεζας. Στη Λεκάνη Απορροής Κέρκυρας-Παξών εντοπίζεται ένα (1) λιμάνι Διεθνούς Ενδιαφέροντος, το λιμάνι της Κέρκυρας, λιμένες Τοπικής Σημασίας και μαρίνες, στις θέσεις: «Ύψος», «Πυργί», «Κουλουράς», «Μανδράκι», «Μπενίτσες», «Κουσπιάδων», «Μώλου», «Παλαιοκαστρίτσας», «ΝΑΟΚ Κέρκυρας», «Αστρακέρι», «Κασσιόπης», «Γουβιάς», «Κανόνι», «Ωθωνών».

- **Τεχνητός εμπλουτισμός των υπογείων υδάτων**
  Στην περιοχή του Υ.Δ.05 δεν έχει γίνει κάποια μελέτη για εφαρμογή προγράμματος τεχνητού εμπλουτισμού. Θα μπορούσε να εξετασθεί η δυνατότητα εφαρμογής προγράμματος τεχνητού εμπλουτισμού στο υπόγειο υδατικό σύστημα Χερσονήσου Πρέβεζας (EL0500140) στο οποίο παρατηρείται λόγω τοπικών υπεραντλήσεων υφαλμύρινση του κοκκώδους παράκτιου προσχωματικού υδροφορέα.
- **Μεταβολή υπόγειας στάθμης και ποσότητας υπογείων νερών εξαιτίας υπογείων εκμεταλλεύσεων ή κατασκευής μεγάλων υπογείων έργων.**
  Στο Υδατικό Διαμέρισμα δεν σημειώνονται μεταβολές της υπόγειας στάθμης και της ποσότητας υδάτων εξαιτίας υπόγειων εκμεταλλεύσεων ή κατασκευής μεγάλων υπόγειων έργων.

5.6 Συγκεντρωτικά στοιχεία πιέσεων

Από τις επιμέρους πηγές ρύπανσης των σημειακών, των διάχυτων πιέσεων και των άλλων ειδών ανθρωπογενών πιέσεων προκύπτουν, όπως φαίνεται από το παρακάτω σχήμα, οι συνολικές τελικές ετήσιες ποσότητες ρυπαντικών φορτίων BOD_5, N και P που παράγονται στην περιοχή μελέτης.

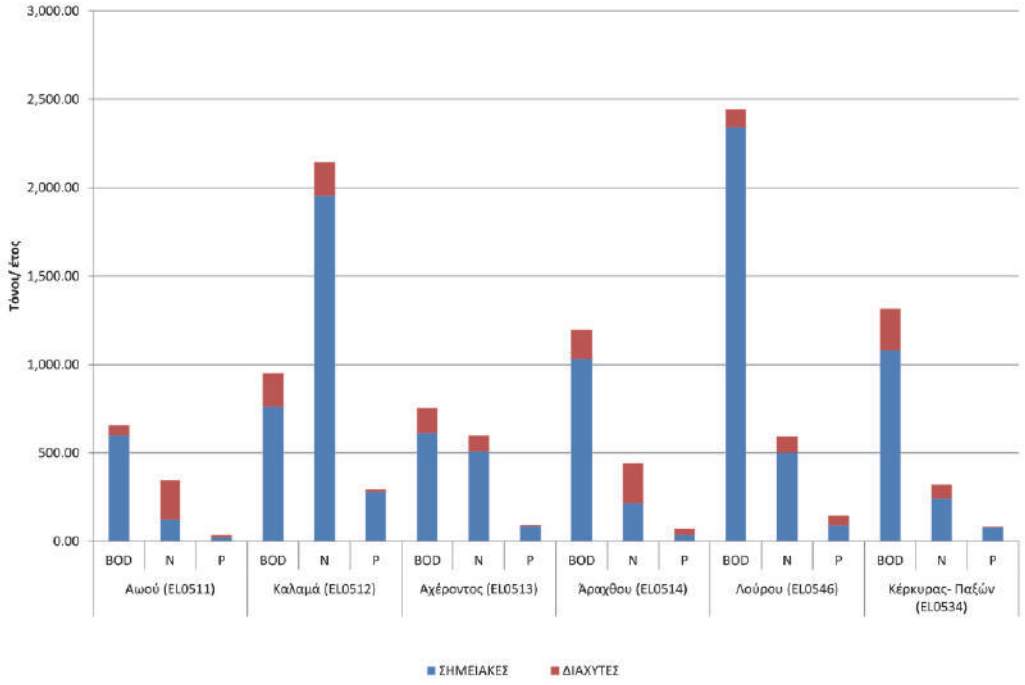

Σχήμα 5.6-1: Συνολικά ετήσια επιφανειακά φορτία BOD_5, N και P στις Λεκάνες Απορροής Ποταμών (EL0511), (EL0512), (EL0513), (EL0514), (EL0546), (EL0534) από όλες τις πηγές ρύπανσης

5.6.1 Πιέσεις στη ΛΑΠ Αώου (EL0511)

Στη ΛΑΠ Αώου (EL0511), τα συνολικά ετήσια επιφανειακά φορτία που προκύπτουν από το άθροισμα των επιμέρους διάχυτων, σημειακών και άλλων ανθρωπογενών πιέσεων είναι 656,82 τόνοι/έτος BOD_5, 347,76 τόνοι/έτος N και 35,21 τόνοι/έτος P.

Πίνακας 5.6-1: Συνολικά ετήσια επιφανειακά φορτία BOD_5, N και P που παράγονται από όλες τις πηγές ρύπανσης στην ΛΑΠ Αώου (EL0511)

ΠΗΓΗ ΡΥΠΑΝΣΗΣ	BOD_5 (τόνοι/ έτος)	N (τόνοι/ έτος)	P (τόνοι/ έτος)
ΔΙΑΧΥΤΕΣ	55,88	224,61	14,31
ΣΗΜΕΙΑΚΕΣ	600,94	123,15	20,90
ΣΥΝΟΛΑ	**656,82**	**347,76**	**35,21**

Σύμφωνα με τη διερεύνηση και την επικαιροποίηση που πραγματοποιείται στο πλαίσιο της 2ης Αναθεώρησης ΣΔΛΑΠ, εντός της περιοχής της ΛΑΠ Αώου (EL0511), το μεγαλύτερο σε μέγεθος ρυπαντικό φορτίο παρουσιάζεται να προκύπτει από τις σημειακές, ήτοι τις μονάδες ιχθυοκαλλιέργειας που λειτουργούν στην περιοχή, τη βιομηχανική δραστηριότητα της περιοχής, καθώς και τη διάθεση της επεξεργασμένης εκροής από τη λειτουργία των Εγκαταστάσεων Επεξεργασίας Λυμάτων. Δύναται να προκύπτει ρυπαντικό φορτίο από διάχυτες πηγές ρύπανσης όπως είναι τα δάση, οι βοσκότοποι, οι δρόμοι, καθώς και η αστική και η γεωργική χρήση γης.

5.6.2 Πιέσεις στη ΛΑΠ Καλαμά (EL0512)

Στη ΛΑΠ Καλαμά (EL0512), τα συνολικά ετήσια επιφανειακά φορτία που προκύπτουν από το άθροισμα των επιμέρους διάχυτων, σημειακών και άλλων ανθρωπογενών πιέσεων είναι 950,69 τόνοι/έτος BOD_5, 2.144,46 τόνοι/έτος N και 294,62 τόνοι/έτος P.

Πίνακας 5.6-2: Συνολικά ετήσια επιφανειακά φορτία BOD_5, N και P που παράγονται από όλες τις πηγές ρύπανσης στην ΛΑΠ Καλαμά (EL0512)

ΠΗΓΗ ΡΥΠΑΝΣΗΣ	BOD_5 (τόνοι/ έτος)	N (τόνοι/ έτος)	P (τόνοι/ έτος)
ΔΙΑΧΥΤΕΣ	187,79	191,06	14,11
ΣΗΜΕΙΑΚΕΣ	762,90	1953,40	280,51
ΣΥΝΟΛΑ	**950,69**	**2.144,46**	**294,62**

Σύμφωνα με τη διερεύνηση και την επικαιροποίηση που πραγματοποιείται στο πλαίσιο της 2ης Αναθεώρησης ΣΔΛΑΠ, εντός της περιοχής της ΛΑΠ Καλαμά (EL0512), το μεγαλύτερο σε μέγεθος ρυπαντικό φορτίο παρουσιάζεται να προκύπτει από τις σημειακές, ήτοι τις μονάδες ιχθυοκαλλιέργειας που λειτουργούν στην περιοχή, τη βιομηχανική δραστηριότητα της περιοχής, καθώς και τη διάθεση της επεξεργασμένης εκροής από τη λειτουργία των Εγκαταστάσεων Επεξεργασίας Λυμάτων. Δύναται να προκύπτει ρυπαντικό φορτίο από διάχυτες πηγές ρύπανσης όπως είναι τα δάση, οι βοσκότοποι, οι δρόμοι, καθώς και η αστική και η γεωργική χρήση γης.

5.6.3 Πιέσεις στη ΛΑΠ Αχέροντα (EL0513)

Στη ΛΑΠ Αχέροντα (EL0513), τα συνολικά ετήσια επιφανειακά φορτία που προκύπτουν από το άθροισμα των επιμέρους διάχυτων, σημειακών και άλλων ανθρωπογενών πιέσεων είναι 753,47 τόνοι/έτος BOD_5, 505,64 τόνοι/έτος N και 90,85 τόνοι/έτος P.

Πίνακας 5.6-3: Συνολικά ετήσια επιφανειακά φορτία BOD_5, N και P που παράγονται από όλες τις πηγές ρύπανσης στην ΛΑΠ Αχέροντα (EL0513)

ΠΗΓΗ ΡΥΠΑΝΣΗΣ	BOD_5 (τόνοι/ έτος)	N (τόνοι/ έτος)	P (τόνοι/ έτος)
ΔΙΑΧΥΤΕΣ	140,63	93,87	6,14
ΣΗΜΕΙΑΚΕΣ	612,84	505,64	84,71
ΣΥΝΟΛΑ	**753,47**	**599,51**	**90,85**

Σύμφωνα με τη διερεύνηση και την επικαιροποίηση που πραγματοποιείται στο πλαίσιο της 2ης Αναθεώρησης ΣΔΛΑΠ, εντός της περιοχής της ΛΑΠ Αχέροντα (EL0513), το μεγαλύτερο σε μέγεθος ρυπαντικό φορτίο παρουσιάζεται να προκύπτει από τις σημειακές, ήτοι τις μονάδες ιχθυοκαλλιέργειας που λειτουργούν στην περιοχή, τη βιομηχανική δραστηριότητα της περιοχής, καθώς και τη διάθεση της επεξεργασμένης εκροής από τη λειτουργία των Εγκαταστάσεων Επεξεργασίας Λυμάτων. Δύναται να προκύπτει ρυπαντικό φορτίο από διάχυτες πηγές ρύπανσης όπως είναι τα δάση, οι βοσκότοποι, οι δρόμοι, καθώς και η αστική και η γεωργική χρήση γης.

5.6.4 Πιέσεις στη ΛΑΠ Αράχθου (EL0514)

Στη ΛΑΠ Αράχθου (EL0514), τα συνολικά ετήσια επιφανειακά φορτία που προκύπτουν από το άθροισμα των επιμέρους διάχυτων, σημειακών και άλλων ανθρωπογενών πιέσεων είναι 1.197,50 τόνοι/έτος BOD_5, 441,31 τόνοι/έτος N και 70,50 τόνοι/έτος P.

Πίνακας 5.6-4: Συνολικά ετήσια επιφανειακά φορτία BOD_5, N και P που παράγονται από όλες τις πηγές ρύπανσης στην ΛΑΠ Αράχθου (EL0514)

ΠΗΓΗ ΡΥΠΑΝΣΗΣ	BOD_5 (τόνοι/ έτος)	N (τόνοι/ έτος)	P (τόνοι/ έτος)
ΔΙΑΧΥΤΕΣ	163,78	226,70	34,62
ΣΗΜΕΙΑΚΕΣ	1033,72	214,61	35,88
ΣΥΝΟΛΑ	**1197,50**	**441,31**	**70,50**

Σύμφωνα με τη διερεύνηση και την επικαιροποίηση που πραγματοποιείται στο πλαίσιο της 2ης Αναθεώρησης ΣΔΛΑΠ, εντός της περιοχής της ΛΑΠ Αράχθου (EL0514), το μεγαλύτερο σε μέγεθος ρυπαντικό φορτίο παρουσιάζεται να προκύπτει από τις σημειακές, ήτοι τις μονάδες ιχθυοκαλλιέργειας που λειτουργούν στην περιοχή, τη βιομηχανική δραστηριότητα της περιοχής, καθώς και τη διάθεση της επεξεργασμένης εκροής από τη λειτουργία των Εγκαταστάσεων Επεξεργασίας Λυμάτων, τη λειτουργία μεγάλων ξενοδοχειακών μονάδων και κτηνοτροφικών. Δύναται να προκύπτει ρυπαντικό φορτίο από διάχυτες πηγές ρύπανσης όπως είναι τα δάση, οι βοσκότοποι, οι δρόμοι, καθώς και η αστική και η γεωργική χρήση γης.

5.6.5 Πιέσεις στη ΛΑΠ Λούρου (EL0546)

Στη ΛΑΠ Λούρου (EL0546), τα συνολικά ετήσια επιφανειακά φορτία που προκύπτουν από το άθροισμα των επιμέρους διάχυτων, σημειακών και άλλων ανθρωπογενών πιέσεων είναι 2.443,10 τόνοι/έτος BOD_5, 591,06 τόνοι/έτος N και 144,11 τόνοι/έτος P.

Πίνακας 5.6-5: Συνολικά ετήσια επιφανειακά φορτία BOD_5, N και P που παράγονται από όλες τις πηγές ρύπανσης στην ΛΑΠ Λούρου (EL0546)

ΠΗΓΗ ΡΥΠΑΝΣΗΣ	BOD_5 (τόνοι/ έτος)	N (τόνοι/ έτος)	P (τόνοι/ έτος)
ΔΙΑΧΥΤΕΣ	99,13	90,57	55,27
ΣΗΜΕΙΑΚΕΣ	2343,97	500,49	88,84
ΣΥΝΟΛΑ	**2443,10**	**591,06**	**144,11**

Σύμφωνα με τη διερεύνηση και την επικαιροποίηση που πραγματοποιείται στο πλαίσιο της 2ης Αναθεώρησης ΣΔΛΑΠ, εντός της περιοχής της ΛΑΠ Λούρου (EL0546), το μεγαλύτερο σε μέγεθος ρυπαντικό φορτίο παρουσιάζεται να προκύπτει από τις σημειακές, ήτοι τις μονάδες ιχθυοκαλλιέργειας που λειτουργούν στην περιοχή, τη βιομηχανική δραστηριότητα της περιοχής, καθώς και τη διάθεση της επεξεργασμένης εκροής από τη λειτουργία των Εγκαταστάσεων Επεξεργασίας Λυμάτων, τη λειτουργία μεγάλων ξενοδοχειακών μονάδων και κτηνοτροφικών. Δύναται να προκύπτει ρυπαντικό φορτίο από διάχυτες πηγές ρύπανσης όπως είναι η αστική χρήση γης και άλλες όπως τα δάση, οι βοσκότοποι, οι δρόμοι, κ.α..

5.6.6 Πιέσεις στη ΛΑΠ Κέρκυρας- Παξών (EL0534)

Στη ΛΑΠ Κέρκυρας- Παξών (EL0534), τα συνολικά ετήσια επιφανειακά φορτία που προκύπτουν από το άθροισμα των επιμέρους διάχυτων, σημειακών και άλλων ανθρωπογενών πιέσεων είναι 1.315,68 τόνοι/έτος BOD_5, 319,54 τόνοι/έτος N και 82,64 τόνοι/έτος P.

Πίνακας 5.6-6: Συνολικά ετήσια επιφανειακά φορτία BOD_5, N και P που παράγονται από όλες τις πηγές ρύπανσης στην ΛΑΠ Κέρκυρας- Παξών (EL0534)

ΠΗΓΗ ΡΥΠΑΝΣΗΣ	BOD_5 (τόνοι/ έτος)	N (τόνοι/ έτος)	P (τόνοι/ έτος)
ΔΙΑΧΥΤΕΣ	238,08	76,09	2,95
ΣΗΜΕΙΑΚΕΣ	1077,60	243,45	79,69
ΣΥΝΟΛΑ	**1315,68**	**319,54**	**82,64**

Τα αποτελέσματα συγκεντρώσεων των ρύπων σε (mg/L) για το Υδατικό Διαμέρισμα της Ηπείρου (EL05) παρουσιάζονται στον παρακάτω Χάρτη.

Σύμφωνα με τη διερεύνηση και την επικαιροποίηση που πραγματοποιείται στο πλαίσιο της 2ης Αναθεώρησης ΣΔΛΑΠ, εντός της περιοχής της ΛΑΠ Κέρκυρας (EL0534), το μεγαλύτερο σε μέγεθος ρυπαντικό φορτίο παρουσιάζεται να προκύπτει από τις σημειακές, τη βιομηχανική δραστηριότητα της περιοχής, καθώς και τη διάθεση της επεξεργασμένης εκροής από τη λειτουργία των Εγκαταστάσεων Επεξεργασίας Λυμάτων και τη λειτουργία μεγάλων ξενοδοχειακών μονάδων. Δύναται να προκύπτει ρυπαντικό φορτίο από διάχυτες πηγές ρύπανσης όπως είναι η αστική και αγροτική χρήση γης και άλλες όπως είναι τα δάση, οι βοσκότοποι, οι δρόμοι, κ.α.

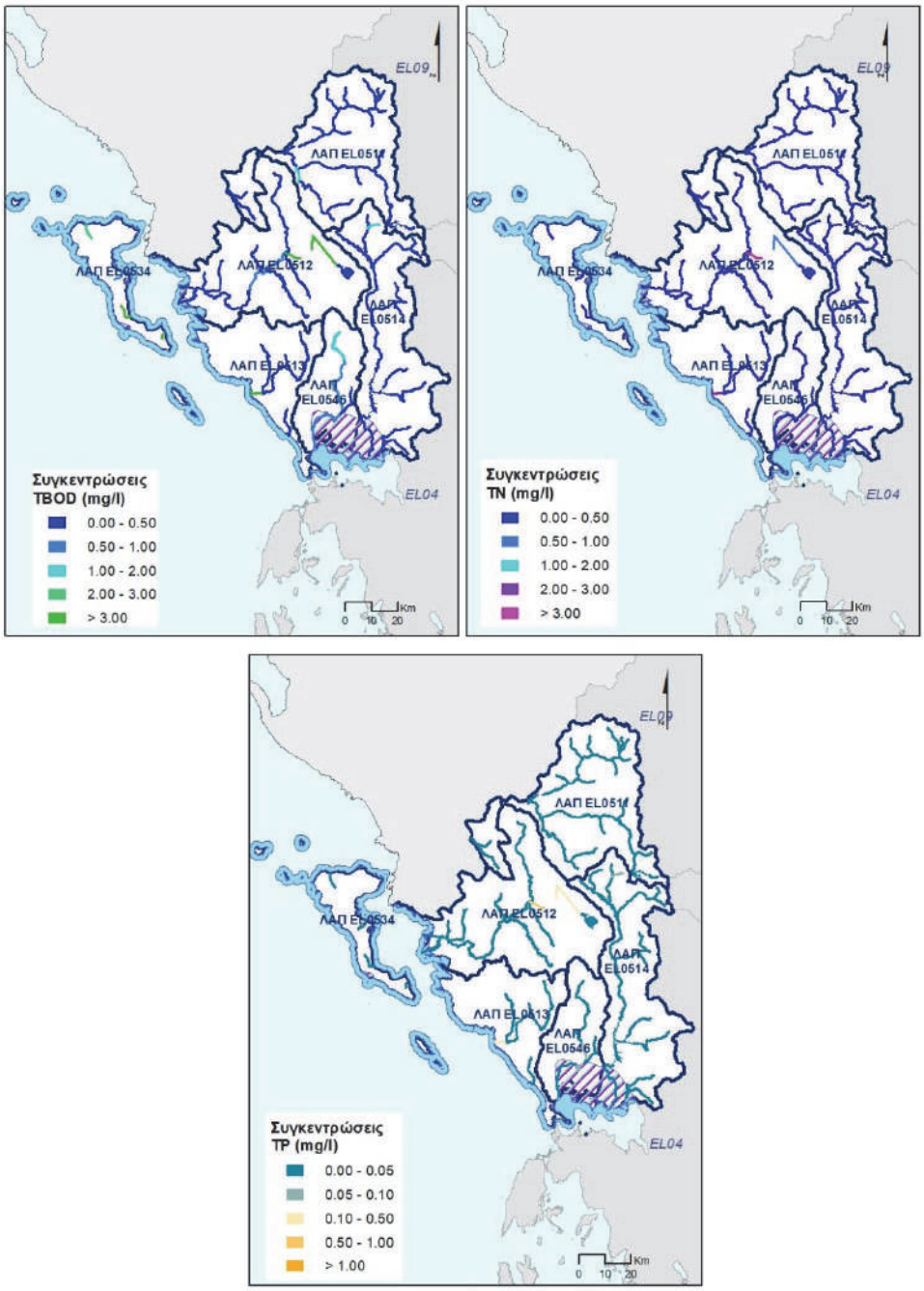

Χάρτης 5.6-1: Ετήσια συγκέντρωση ρύπων BOD_5, N και P (mg/l) από το σύνολο των πηγών ρύπανσης για το Υδατικό Διαμέρισμα Ηπείρου (EL05)

5.6.7 Συνολική ένταση πιέσεων στο Υδατικό Διαμέρισμα Ηπείρου (EL05)

Η ένταση των συνολικών πιέσεων στο Υδατικό Διαμέρισμα της Ηπείρου (EL05) παρουσιάζεται στον παρακάτω Χάρτη.

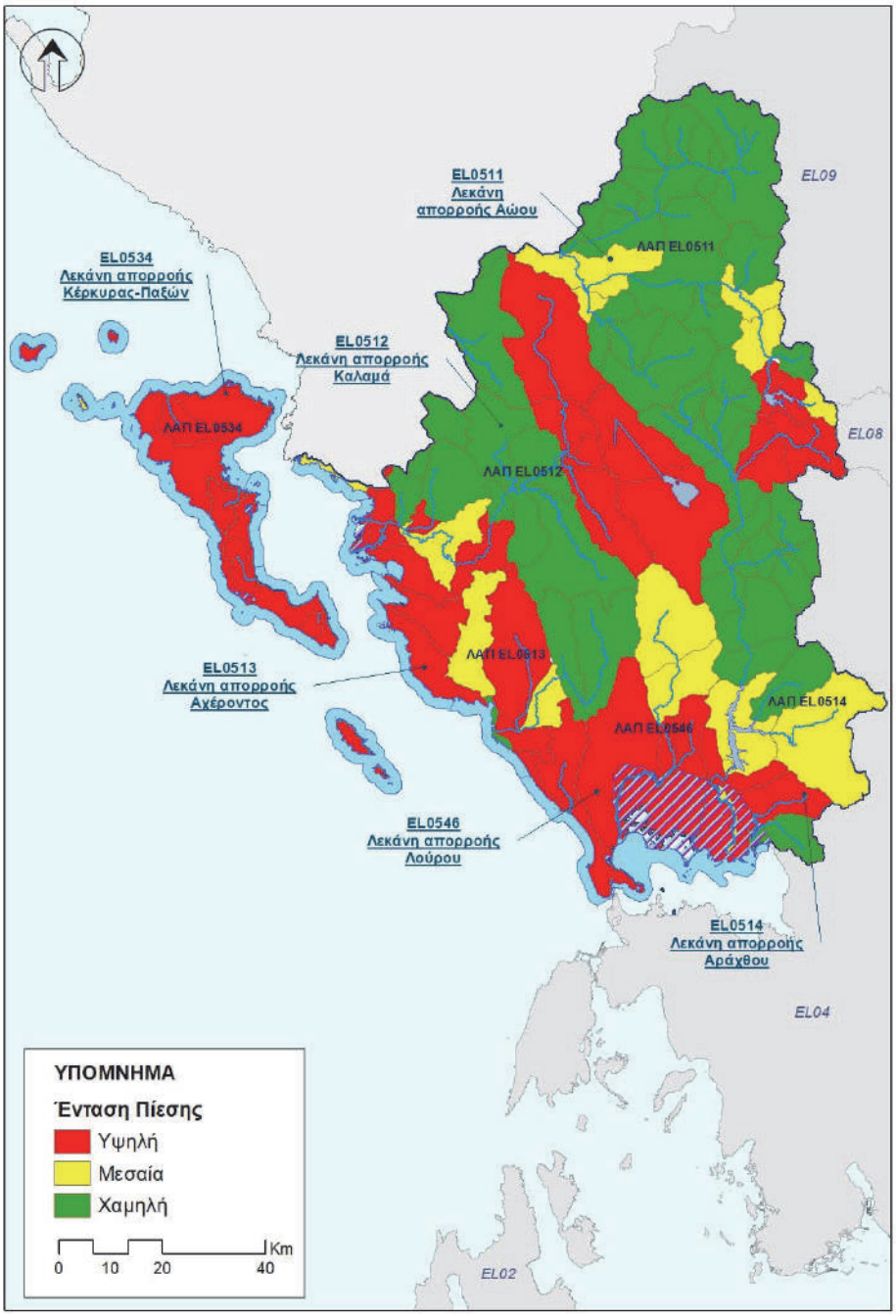

Χάρτης 5.6-2: Εκτιμώμενη συνολική ένταση της πίεσης στο Υδατικό Διαμέρισμα της Ηπείρου (EL05)

Η σημασία και η ένταση της πίεσης ως αποτέλεσμα του συνόλου των δραστηριοτήτων που σχετίζονται με συμβατικούς ρύπους, μπορεί να συσχετισθεί με την συνεισφορά των ρυπαντικών φορτίων σε όρους συγκέντρωσης (mg/l), η οποία ισοδυναμεί με τη συγκέντρωση που μεταφέρεται στα υδατικά συστήματα. Ως δείκτης σημαντικής πίεσης μπορεί καταρχήν να οριστεί το κατώφλι των 10 mg BOD_5/L, 10 mg N/L και 1 mg P/L τιμές που αντιστοιχούν σε ποιότητα τριτοβάθμια επεξεργασμένων λυμάτων, κατάλληλων για απεριόριστη επαναχρησιμοποίηση. Κατά τη διαδικασία αυτή λαμβάνεται υπόψη η ετήσια φυσικοποιημένη παροχή της εκάστοτε υπολεκάνης και των υπολεκανών ανάντη αυτής.

Ως αποτέλεσμα, στο Υδατικό Διαμέρισμα της Ηπείρου, οι εκτιμώμενες συγκεντρώσεις, αζώτου και φωσφόρου παρουσιάζονται στους παρακάτω Χάρτες.

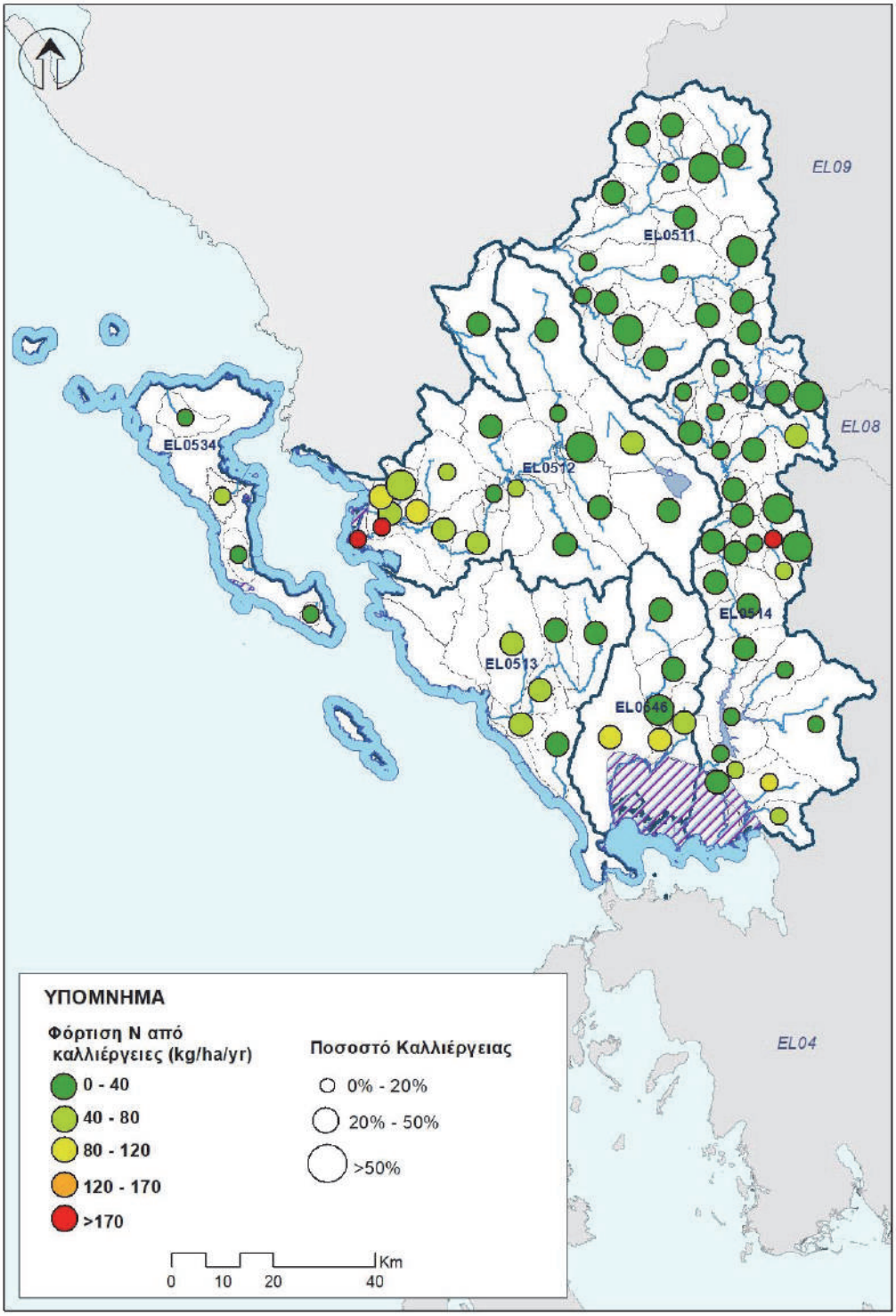

Χάρτης 5.6-3: Ετήσια εισροή αζώτου στις καλλιέργειες (kg/ha/y) στο Υδατικό Διαμέρισμα της Ηπείρου (EL05)

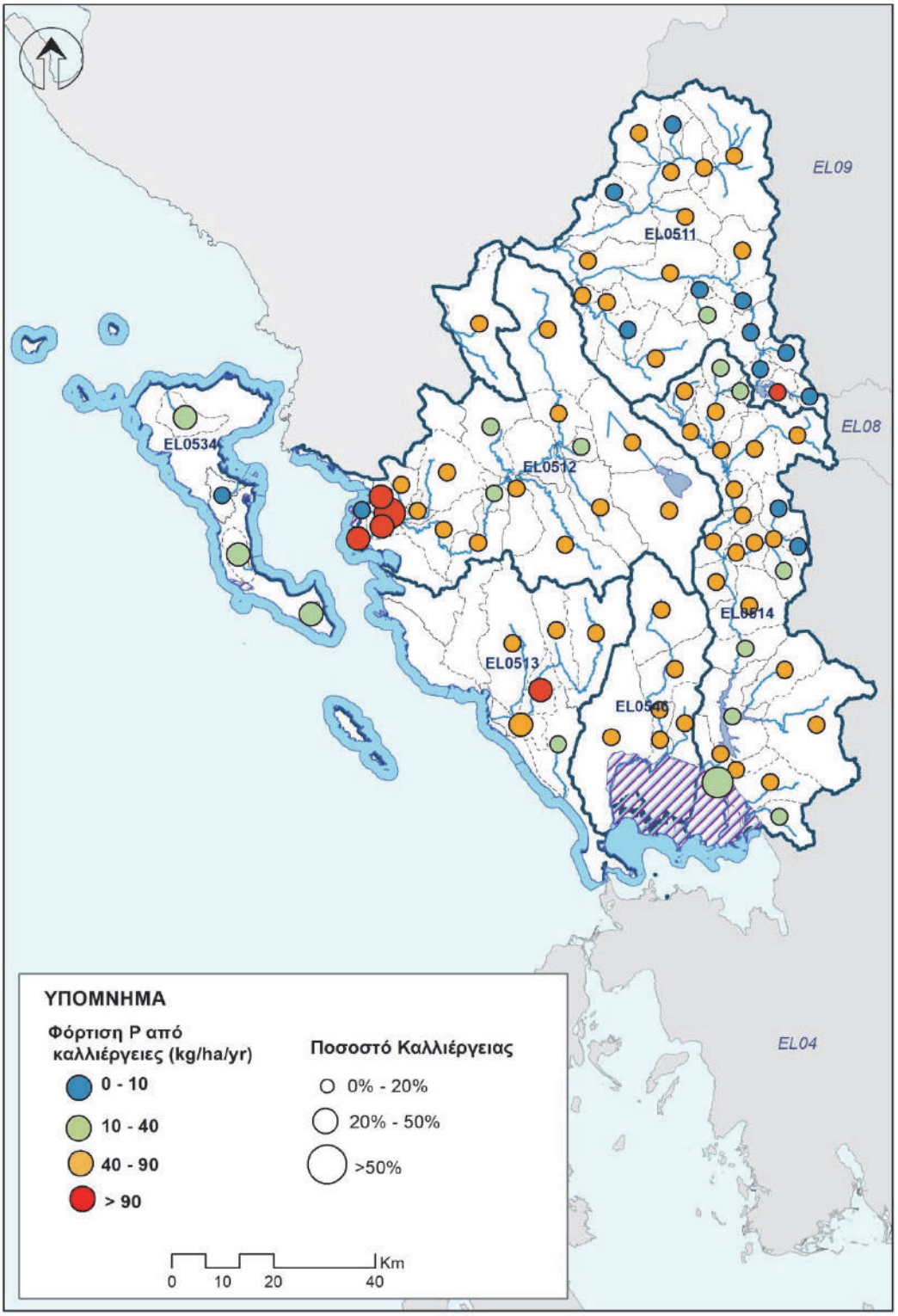

Χάρτης 5.6-4: Ετήσια εισροή φωσφόρου στις καλλιέργειες (kg/ha/y) στο Υδατικό Διαμέρισμα της Ηπείρου (EL05)

5.7 Εκτίμηση των επιπτώσεων

5.7.1 Εκτίμηση πιθανότητας επίτευξης των περιβαλλοντικών στόχων της Οδηγίας στα επιφανειακά υδατικά συστήματα

Κατά την εκτίμηση των επιπτώσεων και το χαρακτηρισμό των ΥΣ με βάση την πιθανότητα επίτευξης των περιβαλλοντικών στόχων της Οδηγίας συναξιολογούνται ανά υδατικό σύστημα τα ακόλουθα:

- Η ένταση της πίεσης από πηγές ρύπανσης και απολήψεις: υψηλή (Η), μεσαία (Μ), χαμηλή (L)
- Τα διαθέσιμα δεδομένα και τα αποτελέσματα του προγράμματος παρακολούθησης
- Κρίση του μελετητή, όταν δεν υπάρχουν διαθέσιμα δεδομένα.

Από το σύνολο των κριτηρίων κατατάχθηκαν τα ΥΣ σε σχέση με το εάν είναι πιθανό να πετύχουν ή όχι τους περιβαλλοντικούς στόχους της Οδηγίας 2000/60/ΕΚ και τα συνοπτικά αποτελέσματα παρουσιάζονται στους επόμενους πίνακες. Αναλυτικά στοιχεία για τη διαδικασία και τα αποτελέσματα εκτίμησης των επιπτώσεων ανά ΥΣ δίνονται στο Αναλυτικό Κείμενο Τεκμηρίωσης: «Ανάλυση ανθρωπογενών πιέσεων και των επιπτώσεων τους στα επιφανειακά και στα υπόγεια υδατικά συστήματα».

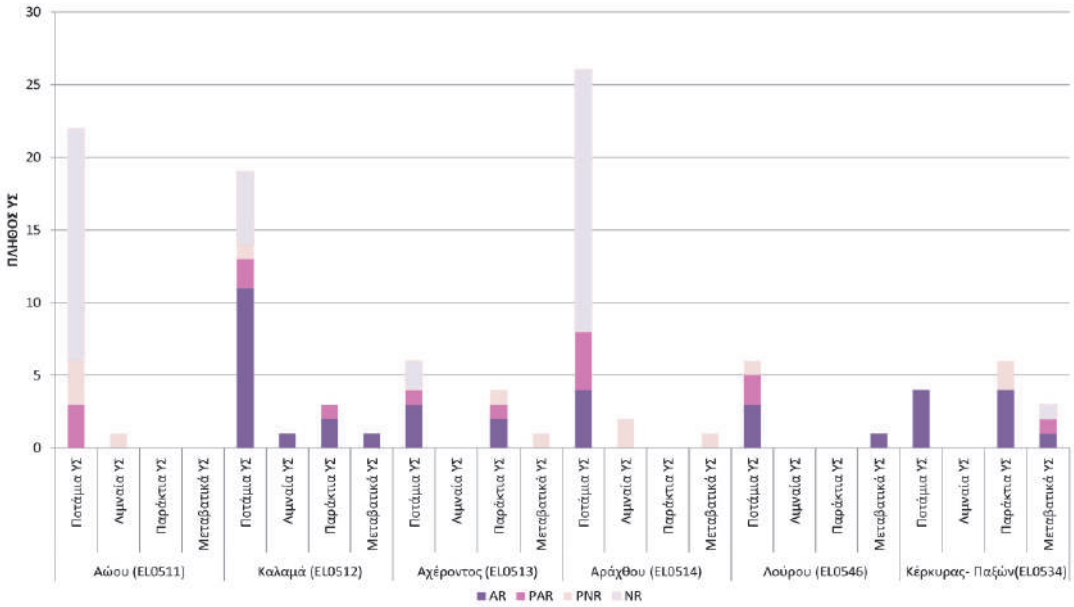

Σχήμα 5.7-1: Εκτίμηση κινδύνου μη επίτευξης στόχων επιφανειακών υδατικών συστημάτων Λεκάνες Απορροής Ποταμών (EL0511), (EL0512), (EL0513), (EL0514), (EL0546), (EL0534)

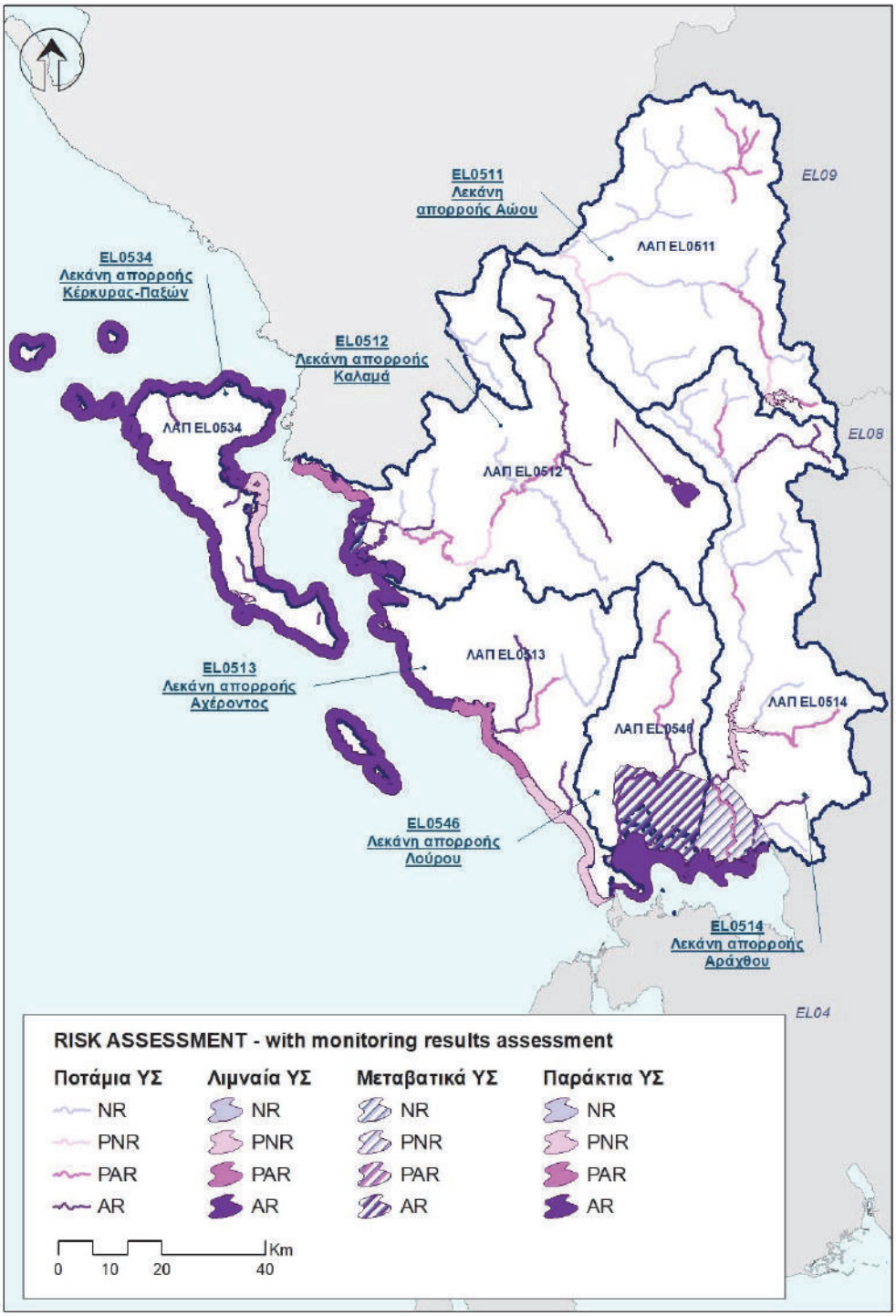

Χάρτης 5.7-1: Κατάταξη των υδατικών συστημάτων Υδατικού Διαμερίσματος Ηπείρου σε σχέση με την πιθανότητα επίτευξης των περιβαλλοντικών στόχων της Οδηγίας 2000/60/ΕΚ

Η επεξήγηση του Υπομνήματος έχει ως εξής: (NR) όχι σε κίνδυνο (not at risk), (PNR) πιθανόν όχι σε κίνδυνο – (probably not at risk), (PAR) πιθανόν σε κίνδυνο (probably at risk), (AR) σε κίνδυνο - At Risk.

Στους Πίνακες που ακολουθούν, αναφέρονται συνοπτικά στοιχεία από την εκτίμηση επίτευξης στόχων της Οδηγίας 2000/60/ΕΚ επιφανειακών υδατικών συστημάτων και το πλήθος των ΕΥΣ ανά ΛΑΠ.

Πίνακας 5.7-1: Στατιστικά στοιχεία εκτίμησης κινδύνου μη επίτευξης στόχων επιφανειακών υδατικών συστημάτων της ΛΑΠ Αώου (EL0511)- Πλήθος ΥΣ

	Κατηγορίες εκτίμησης κινδύνου[1]								
	NR		PNR		PAR		AR		Σύνολο
Είδος ΥΣ	Πλήθος ΥΣ	Ποσοστό πλήθους ΥΣ (%)	Πλήθος ΥΣ	Ποσοστό πλήθους ΥΣ (%)	Πλήθος ΥΣ	Ποσοστό πλήθους ΥΣ (%)	Πλήθος ΥΣ	Ποσοστό πλήθους ΥΣ (%)	Πλήθος ΥΣ
Ποτάμια ΥΣ	16	73%	3	14%	3	14%	0	0%	22
Λιμναία ΥΣ	0	0%	1	100%	0	0%	0	0%	1
Παράκτια ΥΣ	0		0		0		0		0
Μεταβατικά ΥΣ	0		0		0		0		0
Σύνολο	**16**	**70%**	**4**	**17%**	**3**	**13%**	**0**	**0%**	**23**

Πίνακας 5.7-2: Στατιστικά στοιχεία εκτίμησης κινδύνου μη επίτευξης στόχων επιφανειακών υδατικών συστημάτων της ΛΑΠ Καλαμά (EL0512) - Πλήθος ΥΣ

	Κατηγορίες εκτίμησης κινδύνου[1]								
	NR		PNR		PAR		AR		Σύνολο
Είδος ΥΣ	Πλήθος ΥΣ	Ποσοστό πλήθους ΥΣ (%)	Πλήθος ΥΣ	Ποσοστό πλήθους ΥΣ (%)	Πλήθος ΥΣ	Ποσοστό πλήθους ΥΣ (%)	Πλήθος ΥΣ	Ποσοστό πλήθους ΥΣ (%)	Πλήθος ΥΣ
Ποτάμια ΥΣ	5	21%	1	4%	2	8%	11	46%	24
Λιμναία ΥΣ	0	0%	0	0%	0	0%	1	100%	1
Παράκτια ΥΣ	0	0%	0	0%	1	33%	2	67%	3
Μεταβατικά ΥΣ	0	0%	0	0%	0	0%	1	100%	1
Σύνολο	**5**	**21%**	**1**	**4%**	**3**	**13%**	**15**	**63%**	**24**

Πίνακας 5.7-3: Στατιστικά στοιχεία εκτίμησης κινδύνου μη επίτευξης στόχων επιφανειακών υδατικών συστημάτων της ΛΑΠ Αχέροντα (EL0513)- Πλήθος ΥΣ

	Κατηγορίες εκτίμησης κινδύνου [1]								
	NR		PNR		PAR		AR		Σύνολο
Είδος ΥΣ	Πλήθος ΥΣ	Ποσοστό πλήθους ΥΣ (%)	Πλήθος ΥΣ	Ποσοστό πλήθους ΥΣ (%)	Πλήθος ΥΣ	Ποσοστό πλήθους ΥΣ (%)	Πλήθος ΥΣ	Ποσοστό πλήθους ΥΣ (%)	Πλήθος ΥΣ
Ποτάμια ΥΣ	2	33%	0	0%	1	17%	3	50%	6
Λιμναία ΥΣ	0		0		0	0%	0		0
Παράκτια ΥΣ	0	0%	1	0%	1	25%	2	50%	4
Μεταβατικά ΥΣ	0	0%	1	100%	0	0%	0	0%	1
Σύνολο	**2**	**18%**	**2**	**18%**	**2**	**18%**	**5**	**45%**	**11**

Πίνακας 5.7-4: Στατιστικά στοιχεία εκτίμησης κινδύνου μη επίτευξης στόχων επιφανειακών υδατικών συστημάτων της ΛΑΠ Αράχθου (EL0514)- Πλήθος ΥΣ

	Κατηγορίες εκτίμησης κινδύνου* [10]								
	NR		PNR		PAR		AR		Σύνολο
Είδος ΥΣ	Πλήθος ΥΣ	Ποσοστό πλήθους ΥΣ (%)	Πλήθος ΥΣ	Ποσοστό πλήθους ΥΣ (%)	Πλήθος ΥΣ	Ποσοστό πλήθους ΥΣ (%)	Πλήθος ΥΣ	Ποσοστό πλήθους ΥΣ (%)	Πλήθος ΥΣ
Ποτάμια ΥΣ	18	69%	0	0%	4	15%	4	15%	26
Λιμναία ΥΣ	0		2		0	0%	0		2
Παράκτια ΥΣ	0	0%	0	0%	0		0		0
Μεταβατικά ΥΣ	0	0%	1	100%	0	0%	0	0%	1
Σύνολο	**18**	**62%**	**3**	**10%**	**4**	**14%**	**4**	**14%**	**29**

[10] *Όσον αφορά στην εκτίμηση του κινδύνου μη επίτευξης των στόχων διακρίνονται οι ακόλουθες κατηγορίες: σε κίνδυνο (At Risk -AR), πιθανόν σε κίνδυνο (probably at risk - PAR), πιθανόν όχι σε κίνδυνο (probably not at risk - PNR), όχι σε κίνδυνο (not at risk -NR)*

Πίνακας 5.7-5: Στατιστικά στοιχεία εκτίμησης κινδύνου μη επίτευξης στόχων επιφανειακών υδατικών συστημάτων της ΛΑΠ Λούρου (EL0546)- Πλήθος ΥΣ

	Κατηγορίες εκτίμησης κινδύνου* [11]								
	NR		PNR		PAR		AR		Σύνολο
Είδος ΥΣ	Πλήθος ΥΣ	Ποσοστό πλήθους ΥΣ (%)	Πλήθος ΥΣ	Ποσοστό πλήθους ΥΣ (%)	Πλήθος ΥΣ	Ποσοστό πλήθους ΥΣ (%)	Πλήθος ΥΣ	Ποσοστό πλήθους ΥΣ (%)	Πλήθος ΥΣ
Ποτάμια ΥΣ	0	0%	1	17%	2	33%	3	50%	6
Λιμναία ΥΣ	0		0		0	0%	0		0
Παράκτια ΥΣ	0		0		0		0		0
Μεταβατικά ΥΣ	0	0%	0	0%	0	0%	1	100%	1
Σύνολο	**0**	**0%**	**1**	**14%**	**2**	**29%**	**4**	**57%**	**7**

Πίνακας 5.7-6: Στατιστικά στοιχεία εκτίμησης κινδύνου μη επίτευξης στόχων επιφανειακών υδατικών συστημάτων της ΛΑΠ Κέρκυρας – Παξών (EL0534)- Πλήθος ΥΣ

	Κατηγορίες εκτίμησης κινδύνου* [12]								
	NR		PNR		PAR		AR		Σύνολο
Είδος ΥΣ	Πλήθος ΥΣ	Ποσοστό πλήθους ΥΣ (%)	Πλήθος ΥΣ	Ποσοστό πλήθους ΥΣ (%)	Πλήθος ΥΣ	Ποσοστό πλήθους ΥΣ (%)	Πλήθος ΥΣ	Ποσοστό πλήθους ΥΣ (%)	Πλήθος ΥΣ
Ποτάμια ΥΣ	0	0%	0	0%	0	0%	4	100%	4
Λιμναία ΥΣ	0		0		0	0%	0		0
Παράκτια ΥΣ	0	0%	2	33%	0	0%	4	67%	6
Μεταβατικά ΥΣ	1	33%	0	0%	1	33%	1	33%	3
Σύνολο	**1**	**8%**	**2**	**15%**	**1**	**8%**	**9**	**69%**	**13**

[11] *Όσον αφορά στην εκτίμηση του κινδύνου μη επίτευξης των στόχων διακρίνονται οι ακόλουθες κατηγορίες: σε κίνδυνο (At Risk -AR), πιθανόν σε κίνδυνο (probably at risk - PAR), πιθανόν όχι σε κίνδυνο (probably not at risk - PNR), όχι σε κίνδυνο (not at risk -NR)*

[12] *Όσον αφορά στην εκτίμηση του κινδύνου μη επίτευξης των στόχων διακρίνονται οι ακόλουθες κατηγορίες: σε κίνδυνο (At Risk -AR), πιθανόν σε κίνδυνο (probably at risk - PAR), πιθανόν όχι σε κίνδυνο (probably not at risk - PNR), όχι σε κίνδυνο (not at risk -NR)*

5.7.2 Εκτίμηση των επιπτώσεων στα υπόγεια υδατικά συστήματα

Λεκάνη Απορροής Αώου (EL0511)

Στην υδρολογική λεκάνη Αώου έχουν οριοθετηθεί 3 υπόγεια υδατικά συστήματα που είναι σε καλή ποιοτική (χημική) και ποσοτική κατάσταση όπως παρουσιάζεται στον παρακάτω πίνακα.

Πίνακας 5.7-7: Πίνακας ποιοτικής (χημικής) και ποσοτικής κατάστασης υπόγειων υδατικών συστημάτων στη ΛΑΠ Αώου (EL0511)

Α/Α	Κωδικός	Ονομασία	Ποσοτική κατάσταση	Τάση πτώσης στάθμης	Ποιοτική (χημική) κατάσταση	Ποιοτικά προβλήματα	Τάση ρύπων
1	EL0500100	Σύστημα Τύμφης	Καλή	Όχι	Καλή	Όχι	Όχι
2	EL0500220	Σύστημα Σαρανταπόρου-Αώου	Καλή	Όχι	Καλή	Όχι	Όχι
3	EL0500230	Σύστημα Σμόλικα-Μαυροβουνίου	Καλή	Όχι	Καλή	Όχι	Όχι

Λεκάνη Απορροής Καλαμά (EL0512)

Στην υδρολογική λεκάνη Καλαμά έχουν οριοθετηθεί 9 υπόγεια υδατικά συστήματα ένα εκ των οποίων διαχωρίζεται σε δύο υποσυστήματα που είναι σε καλή ποιοτική (χημική) και ποσοτική κατάσταση όπως παρουσιάζεται στον παρακάτω πίνακα.

Πίνακας 5.7-8: Πίνακας ποιοτικής (χημικής) και ποσοτικής κατάστασης υπόγειων υδατικών συστημάτων στη ΛΑΠ Καλαμά (EL0512)

Α/Α	Κωδικός	Ονομασία	Ποσοτική κατάσταση	Τάση πτώσης στάθμης	Ποιοτική (χημική) κατάσταση	Ποιοτικά προβλήματα	Τάση ρύπων
1	EL050A060	Σύστημα Μουργκάνας	Καλή	Όχι	Καλή	Όχι	Όχι
2	EL050A070	Σύστημα Φιλιατών-Ηγουμενίτσας	Καλή	Όχι	Καλή	Τοπικά αυξημένες τιμές Cl και SO_4 λόγω φυσικού υποβάθρου.	Όχι
3	EL0500080	Σύστημα Μέσου Ρου Καλαμά	Καλή	Όχι	Καλή	Όχι	Όχι
4	EL0500110	Σύστημα Κληματιάς	Καλή	Όχι	Καλή	Όχι	Όχι
5	EL0500120	Σύστημα Κασιδιάρη	Καλή	Όχι	Καλή	Όχι	Όχι
6	EL0500181	Σύστημα Μιτσικελίου-Βελλά Υποσύστημα Μιτσικελίου	Καλή	Όχι	Καλή	Όχι	Όχι

Α/Α	Κωδικός	Ονομασία	Ποσοτική κατάσταση	Τάση πτώσης στάθμης	Ποιοτική (χημική) κατάσταση	Ποιοτικά προβλήματα	Τάση ρύπων
7	EL0500182	Σύστημα Μιτσικελίου-Βελλά Υποσύστημα Μονής Βελλά	Καλή	Όχι	Καλή	Όχι	Όχι
8	EL050A190	Σύστημα Πωγωνιανής	Καλή	Όχι	Καλή	Τοπικά αυξημένες τιμές σε SO_4 λόγω φυσικού υποβάθρου	Όχι
9	EL0500200	Σύστημα υδροφοριών Π. Καλαμά	Καλή	Όχι	Καλή	Όχι	Όχι
10	EL0500210	Σύστημα Κουρέντων	Καλή	Όχι	Καλή	Όχι	Όχι

Λεκάνη Απορροής Αχέροντα (EL0513)

Στην υδρολογική λεκάνη Αχέροντα έχουν οριοθετηθεί 6 υπόγεια υδατικά συστήματα, ένα εκ των οποίων διαχωρίζεται σε δύο υποσυστήματα, η κατάσταση των οποίων δίνεται στον παρακάτω πίνακα που ακολουθεί.

Τα υπόγεια υδατικά συστήματα της ΛΑΠ είναι σε καλή ποιοτική (χημική) και ποσοτική κατάσταση εκτός του ΥΥΣ Σύστημα Χερσονήσου Πρέβεζας (EL0500140) που είναι σε κακή ποιοτική (χημική) κατάσταση.

Πίνακας 5.7-9: Πίνακας ποιοτικής (χημικής) και ποσοτικής κατάστασης υπόγειων υδατικών συστημάτων στη ΛΑΠ Αχέροντα (EL0513)

Α/Α	Κωδικός	Ονομασία	Ποσοτική κατάσταση	Τάση πτώσης στάθμης	Ποιοτική (χημική) κατάσταση	Ποιοτικά προβλήματα	Τάση ρύπων
1	EL0500090	Σύστημα υδροφοριών Σουλίου - Παραμυθιάς	Καλή	Όχι	Καλή	Τοπικά αυξημένες τιμές σε SO_4 λόγω φυσικού υποβάθρου.	Όχι
2	EL0500130	Σύστημα Κορώνης	Καλή	Όχι	Καλή	Τοπικά αυξημένες τιμές αγωγιμότητας, Cl και SO_4 λόγω φυσικού υποβάθρου.	Όχι
3	EL0500141	Σύστημα Χερσονήσου Πρέβεζας (Α)	Καλή	Όχι	Κακή	Εκτεταμένη ρύπανση NO_3, NO_2 και τοπικά αυξημένες τιμές Cl. Τοπικές	Όχι

Α/Α	Κωδικός	Ονομασία	Ποσοτική κατάσταση	Τάση πτώσης στάθμης	Ποιοτική (χημική) κατάσταση	Ποιοτικά προβλήματα	Τάση ρύπων
						υπερβάσεις Fe, Mn	
4	EL0500142	Σύστημα Χερσονήσου Πρέβεζας (Β)	Καλή	Όχι	Κακή	Εκτεταμένη ρύπανση NO_2, NH_4. Τοπικές υπερβάσεις Mn	Όχι
5	EL0500170	Σύστημα Πάργας	Καλή	Όχι	Καλή	Τοπικά αυξημένες τιμές αγωγιμότητας, Cl και SO_4 λόγω φυσικού υποβάθρου. Τοπικές υπερβάσεις Fe, Mn.	Όχι
6	EL0500260	Σύστημα υδροφοριών Άνω ρου Αχέροντος-ρέματος Αρέθουα	Καλή	Όχι	Καλή	Όχι	Όχι
7	EL0500270	Σύστημα εκβολών π.Αχέροντα - π.Κωκυτού	Καλή	Όχι	Καλή	Τοπικά αυξημένες τιμές Cl	Όχι

Λεκάνη Απορροής Αράχθου (EL0514)

Στην υδρολογική λεκάνη Αράχθου έχει οριοθετηθεί 1 υπόγειο υδατικό σύστημα που είναι σε καλή ποιοτική (χημική) και ποσοτική κατάσταση όπως παρουσιάζεται στον παρακάτω πίνακα.

Πίνακας 5.7-10: Πίνακας ποιοτικής (χημικής) και ποσοτικής κατάστασης υπόγειων υδατικών συστημάτων στη ΛΑΠ Αράχθου (EL0514)

Α/Α	Κωδικός	Ονομασία	Ποσοτική κατάσταση	Τάση πτώσης στάθμης	Ποιοτική (χημική) κατάσταση	Ποιοτικά προβλήματα	Τάση ρύπων
1	EL0500240	Σύστημα υδροφοριών Άραχθου	Καλή	Όχι	Καλή	Όχι	Όχι

Λεκάνη Απορροής Κέρκυρας - Παξών (EL0534)

Στην υδρολογική λεκάνη Κέρκυρας - Παξών έχουν οριοθετηθεί 5 υπόγεια υδατικά συστήματα, τα οποία διαχωρίζονται σε επιμέρους 14 υποσυστήματα, που είναι σε καλή ποιοτική (χημική) και ποσοτική κατάσταση όπως παρουσιάζεται στον παρακάτω πίνακα.

Πίνακας 5.7-11: Πίνακας ποιοτικής (χημικής) και ποσοτικής κατάστασης υπόγειων υδατικών συστημάτων στη ΛΑΠ Κέρκυρας - Παξών (EL0534)

Α/Α	Κωδικός	Ονομασία	Ποσοτική κατάσταση	Τάση πτώσης στάθμης	Ποιοτική (χημική) κατάσταση	Ποιοτικά προβλήματα	Τάση ρύπων
1	EL0500011	Σύστημα Ασβεστολίθων Ν. Κέρκυρας (Α)	Καλή	Όχι	Καλή	Τοπικά αυξημένες τιμές SO_4 και Cl.	Όχι
2	EL0500012	Σύστημα Ασβεστολίθων Ν. Κέρκυρας (Β)	Καλή	Όχι	Καλή	Όχι	Όχι
3	EL0500013	Σύστημα Ασβεστολίθων Ν. Κέρκυρας (Γ)	Καλή	Όχι	Καλή	Όχι	Όχι
4	EL0500014	Σύστημα Ασβεστολίθων Ν. Κέρκυρας (Δ)	Καλή	Όχι	Καλή	Όχι	Όχι
5	EL0500021	Σύστημα Τριαδικών Λατυποπαγών Ν. Κέρκυρας (Α)	Καλή	Όχι	Καλή	Τοπικά αυξημένες τιμές αγωγιμότητας, Cl και SO_4 λόγω φυσικού υποβάθρου. Τοπικές υπερβάσεις Mn.	Όχι
6	EL0500022	Σύστημα Τριαδικών Λατυποπαγών Ν. Κέρκυρας (Β)	Καλή	Όχι	Καλή	Τοπικά αυξημένες τιμές αγωγιμότητας, Cl και SO_4 λόγω φυσικού υποβάθρου.	Όχι
7	EL0500031	Σύστημα Κοκκωδών Υδροφοριών Ν. Κέρκυρας (Α)	Καλή	Όχι	Καλή	Όχι	Όχι
8	EL0500032	Σύστημα Κοκκωδών Υδροφοριών Ν. Κέρκυρας (Β)	Καλή	Όχι	Καλή	Τοπικά αυξημένες τιμές NO_3 και Cl. Υψηλές τιμές SO_4 λόγω φυσικού υποβάθρου.	Όχι
9	EL0500033	Σύστημα Κοκκωδών Υδροφοριών Ν. Κέρκυρας (Γ)	Καλή	Όχι	Καλή	Τοπικά αυξημένες τιμές Cl. Υψηλές τιμές SO_4 λόγω	Όχι

Α/Α	Κωδικός	Ονομασία	Ποσοτική κατάσταση	Τάση πτώσης στάθμης	Ποιοτική (χημική) κατάσταση	Ποιοτικά προβλήματα	Τάση ρύπων
						φυσικού υποβάθρου. Τοπικές υπερβάσεις Fe, Mn.	
10	EL0500041	Σύστημα Ν. Παξών – Αντίπαξων (Α)	Καλή	Όχι	Καλή	Τοπικά αυξημένες τιμές Cl Τοπικές υπερβάσεις Fe, Mn	Όχι
11	EL0500042	Σύστημα Ν. Παξών – Αντίπαξων (Β)	Καλή	Όχι	Καλή	Τοπικά αυξημένες τιμές Cl	Όχι
12	EL0500051	Σύστημα Ν. Οθωνών - Ερεικούσας-Μαθρακίου (Οθωνοί)	Καλή	Όχι	Καλή	Τοπικά αυξημένες τιμές Cl. Υψηλές τιμές SO_4 λόγω φυσικού υποβάθρου.	Όχι
13	EL0500052	Σύστημα Ν. Οθωνών - Ερεικούσας-Μαθρακίου (Ερεικούσα)	Καλή	Όχι	Καλή	Τοπικά αυξημένες τιμές Cl. Υψηλές τιμές SO_4 λόγω φυσικού υποβάθρου.	Όχι
14	EL0500053	Σύστημα Ν. Οθωνών - Ερεικούσας-Μαθρακίου (Μαθράκι)	Καλή	Όχι	Καλή	Τοπικά αυξημένες τιμές Cl. Υψηλές τιμές SO_4 λόγω φυσικού υποβάθρου.	Όχι

Λεκάνη Απορροής Λούρου (EL0546)

Στην υδρολογική λεκάνη Λούρου έχουν οριοθετηθεί 3 υπόγεια υδατικά συστήματα που είναι σε καλή ποιοτική (χημική) και ποσοτική κατάσταση όπως παρουσιάζεται στον παρακάτω πίνακα.

Πίνακας 5.7-12: Πίνακας ποιοτικής (χημικής) και ποσοτικής κατάστασης υπόγειων υδατικών συστημάτων στη ΛΑΠ Λούρου (EL0546)

Α/Α	Κωδικός	Ονομασία	Ποσοτική κατάσταση	Τάση πτώσης στάθμης	Ποιοτική (χημική) κατάσταση	Ποιοτικά προβλήματα	Τάση ρύπων
1	EL0500151	Σύστημα Λούρου (Α)	Καλή	Όχι	Καλή	Τοπικές υπερβάσεις Fe, Mn.	Όχι

Α/Α	Κωδικός	Ονομασία	Ποσοτική κατάσταση	Τάση πτώσης στάθμης	Ποιοτική (χημική) κατάσταση	Ποιοτικά προβλήματα	Τάση ρύπων
2	EL0500152	Σύστημα Λούρου (Β)	Καλή	Όχι	Καλή	Τοπικές υπερβάσεις Fe	
3	EL0500153	Σύστημα Λούρου (Γ)	Καλή	Όχι	Καλή	Τοπικές υπερβάσεις Fe, Mn.	
4	EL0500160	Σύστημα Άρτας	Καλή	Όχι	Καλή	Σημειακή ρύπανση Cl, SO_4 και NO_3. Τοπικές υπερβάσεις Mn.	Όχι
5	EL0500250	Σύστημα Ζαλόγγου	Καλή	Όχι	Καλή	Όχι	Όχι

6 ΚΑΤΑΣΤΑΣΗ ΤΩΝ ΥΔΑΤΙΚΩΝ ΣΥΣΤΗΜΑΤΩΝ

6.1 Ταξινόμηση της κατάστασης των επιφανειακών υδατικών συστημάτων

Η ταξινόμηση της κατάστασης των επιφανειακών υδατικών συστημάτων γίνεται με βάση τα ποιοτικά στοιχεία, τα οποία καθορίζονται στο Παράρτημα V της Οδηγίας 2000/60/ΕΚ (βλ. παρακάτω Σχήμα). Τα ποιοτικά στοιχεία που χρησιμοποιούνται διαφέρουν ανάλογα με την κατηγορία του υδατικού συστήματος, δηλαδή αν πρόκειται για ποτάμιο, λιμναίο, μεταβατικό ή παράκτιο σύστημα. Για τα ιδιαιτέρως τροποποιημένα και τεχνητά υδατικά συστήματα (ΙΤΥΣ/ΤΥΣ) χρησιμοποιείται η έννοια του καλού οικολογικού δυναμικού, αντί της καλής οικολογικής κατάστασης.

Σχήμα 6.1-1: Κατηγορίες ποιοτικών στοιχείων που χρησιμοποιούνται για την αξιολόγηση της κατάστασης των επιφανειακών υδατικών συστημάτων

Οι αναλυτικές μεθοδολογίες για την ταξινόμηση της κατάστασης των επιφανειακών υδατικών συστημάτων (ποταμών, λιμνών και μεταβατικών/παράκτιων) είναι διαθέσιμες στη σχετική ιστοσελίδα της Γενικής Διεύθυνσης Υδάτων http://wfdver.ypeka.gr/.

Α. Οικολογική κατάσταση

Για την αξιολόγηση της οικολογικής κατάστασης των επιφανειακών υδατικών συστημάτων και την ταξινόμησή τους σε μία από τις 5 κλάσεις ποιότητας (Υψηλή, Καλή, Μέτρια, Ελλιπής, Κακή) χρησιμοποιούνται βιολογικά, υδρομορφολογικά και φυσικοχημικά ποιοτικά στοιχεία που προβλέπονται στο Παράρτημα V της Οδηγίας 2000/60/ΕΚ. Η σχέση μεταξύ των βιολογικών, των υδρομορφολογικών και των φυσικοχημικών ποιοτικών στοιχείων απεικονίζεται, για όλες τις κατηγορίες επιφανειακών υδατικών συστημάτων, στο ακόλουθο Σχήμα.

Σύμφωνα με αυτό, οι υδρομορφολογικές συνθήκες εξετάζονται μόνο εάν το επιφανειακό υδατικό σύστημα πρόκειται να ταξινομηθεί στην υψηλή ή καλή οικολογική κατάσταση ή στο μέγιστο ή καλό οικολογικό δυναμικό, αν είναι ιδιαιτέρως τροποποιημένο ή τεχνητό. Αντίστοιχα, για την ταξινόμηση σε υψηλή έως μέτρια κατάσταση απαιτείται η εξέταση και των φυσικοχημικών παραμέτρων, ενώ τα βιολογικά ποιοτικά στοιχεία εφαρμόζονται σε όλες τις κλάσεις ποιότητας.

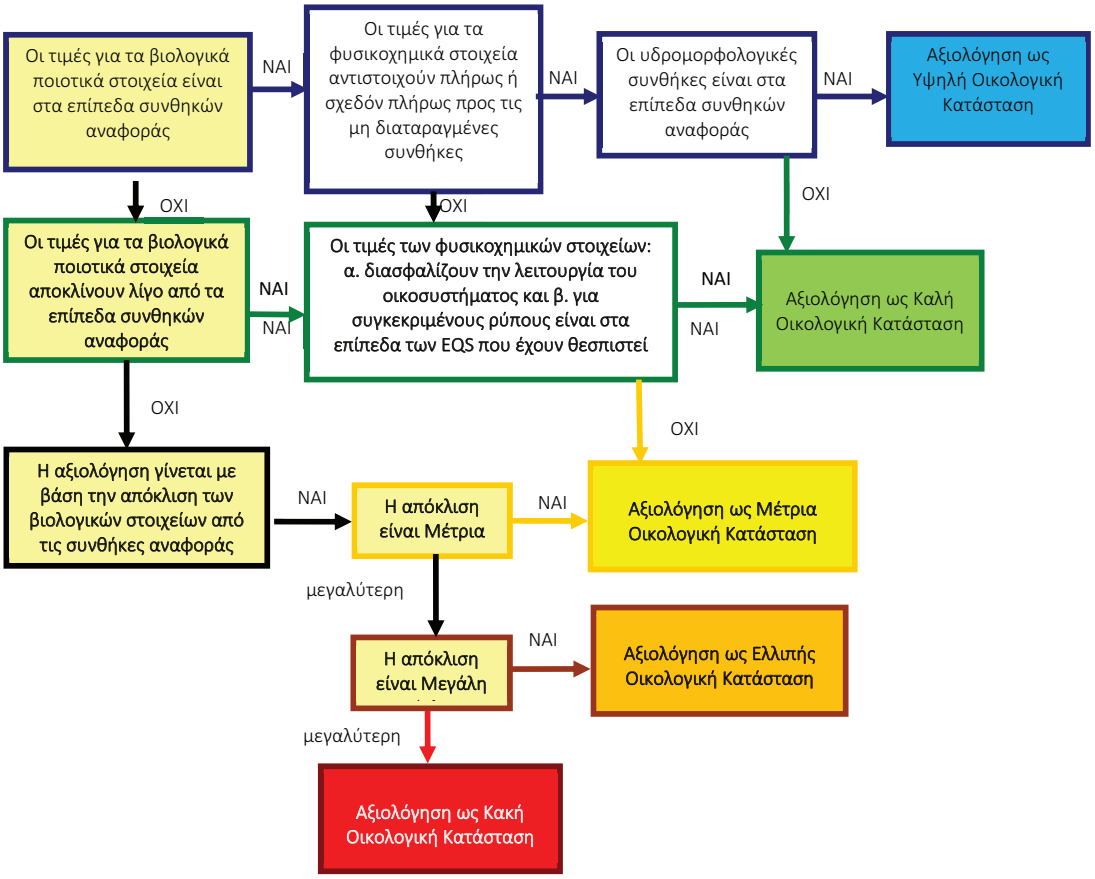

Σχήμα 6.1-2: Λογικό διάγραμμα ταξινόμησης της κατάστασης φυσικού υδατικού συστήματος και χρωματικός κώδικας για κάθε κλάση ποιότητας σύμφωνα με την Οδηγία 2000/60/ΕΚ

Για τα ιδιαιτέρως τροποποιημένα και τεχνητά υδατικά συστήματα (ΙΤΥΣ και ΤΥΣ), ο περιβαλλοντικός στόχος, σύμφωνα με το Παράρτημα V της Οδηγίας, δεν είναι η καλή οικολογική κατάσταση αλλά το καλό οικολογικό δυναμικό (ΟΔ). Το μέγιστο οικολογικό δυναμικό (ΜΟΔ) στοχεύει στην καλύτερη προσέγγιση σε σχέση με ένα φυσικό υδάτινο οικοσύστημα, καθώς θεωρείται ότι ένα ΙΤΥΣ ή ένα ΤΥΣ δεν είναι δυνατόν να επιτύχει υψηλό οικολογικό δυναμικό λόγω των υδρομορφολογικών αλλοιώσεων που εντοπίζονται σε αυτό. Η τυπική ταξινόμηση του οικολογικού δυναμικού για ένα ΙΤΥΣ ή ΤΥΣ γίνεται σε τετραβάθμια κλίμακα (καλό και ανώτερο, μέτριο, ελλιπές, κακό). Θα πρέπει να σημειωθεί ότι στο πλαίσιο της 2ης αναθεώρησης των ΣΔΛΑΠ εφαρμοζεται η εναλλακτική μέθοδος εκτίμησης του καλού οικολογικού δυναμικού για ΙΤΥΣ που προτείνεται στο μεθοδολογικό κείμενο Guidance Document No. 37 “Steps for defining and assessing ecological potential for improving comparability of Heavily Modified Water Bodies”.

Τα αποτελέσματα για την ταξινόμηση της οικολογικής κατάστασης κάθε σταθμού επιφανειακών υδάτων, σύμφωνα με το Παράρτημα V της Οδηγίας πρέπει να εκφράζονται ως λόγοι της οικολογικής ποιότητας (Ecological Quality Ratio, EQR), όπου οι βιολογικές παράμετροι αποτελούν απόκλιση από τις συνθήκες αναφοράς και οι φυσικοχημικές και υδρομορφολογικές παράμετροι είναι τέτοιες που να υποστηρίζουν τα αποτελέσματα των βιολογικών ποιοτικών στοιχείων. Ο λόγος εκφράζεται ως η αριθμητική τιμή μεταξύ του μηδενός και του ενός, όπου η υψηλή οικολογική κατάσταση δηλώνεται με την τιμή ένα (1) και η κακή οικολογική κατάσταση αντιπροσωπεύεται από το μηδέν (0) (βλ. παρακάτω Σχήμα).

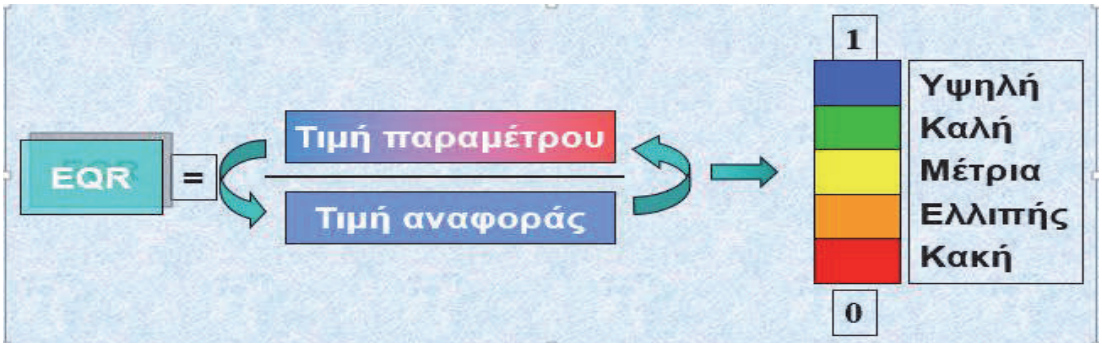

Σχήμα 6.1-3: Λόγος οικολογικής απόκλισης (EQR)

Στην Ευρώπη υπάρχει πληθώρα συστημάτων για την αξιολόγηση των επιμέρους βιολογικών ποιοτικών στοιχείων που προβλέπονται στην Οδηγία 2000/60/ΕΚ, τα οποία όμως χρησιμοποιούν διαφορετικές κλίμακες βαθμολογίας και επομένως διαφορετικά όρια στις κλάσεις ποιότητας. Με σκοπό τη διαβαθμονόμηση των επιμέρους συστημάτων ταξινόμησης των βιολογικών ποιοτικών στοιχείων, έχουν συσταθεί, στο πλαίσιο της Κοινής Στρατηγικής για την εφαρμογή της Οδηγίας 2000/60/ΕΚ (WFD Common Implementation Strategy) και της Ομάδας Εργασίας για την Οικολογική Κατάσταση (WG ECOSTAT), Γεωγραφικές Ομάδες Διαβαθμονόμησης (GIGs) για κάθε κατηγορία επιφανειακών υδάτων. Η Ελλάδα συμμετέχει στη Μεσογειακή Ομάδα Διαβαθμονόμησης (MED GIG).

Στον ακόλουθο συγκεντρωτικό Πίνακα καταγράφονται:

α) τα ποιοτικά στοιχεία (επιμέρους βιολογικά, υδρομορφολογικά, φυσικοχημικά, ειδικοί ρύποι), τα οποία προβλέπονται στο Παράρτημα V της Οδηγίας 2000/60/ΕΚ για την ταξινόμηση της οικολογικής κατάστασης κάθε κατηγορίας επιφανειακών υδάτων,

β) η χρήση ή μη κάθε ποιοτικού στοιχείου για τις ανάγκες της οικολογικής ταξινόμησης κάθε κατηγορίας επιφανειακών υδάτων, στο πλαίσιο της 2ης Αναθεώρησης των Σχεδίων Διαχείρισης Λεκανών Απορροής Ποταμών,

γ) τα εθνικά συστήματα ταξινόμησης για κάθε επιμέρους βιολογικό ποιοτικό στοιχείο και εάν αυτά έχουν διαβαθμονομηθεί και εγκριθεί από τις αρμόδιες Υπηρεσίες της ΕΕ. Σημειώνεται ότι στις φυσικές λίμνες, τα συστήματα ταξινόμησης έχουν ελεγχθεί ως προς τη συμβατότητα με την Οδηγία 2000/60/ΕΚ και έχουν εγκριθεί από την ΕΕ, αλλά δεν έχουν διαβαθμονομηθεί σε επίπεδο MED GIG, λόγω έλλειψης ικανού αριθμού υδατικών συστημάτων στις μεσογειακές χώρες.

Τα συστήματα ταξινόμησης για τα επιμέρους βιολογικά ποιοτικά στοιχεία αναπτύχθηκαν ή αναπτύσσονται κυρίως από μέλη του Ελληνικού Κέντρου Θαλάσσιων Ερευνών (ΕΛ.ΚΕ.Θ.Ε.), του Ελληνικού Κέντρου Βιοτόπων Υγροτόπων (Ε.Κ.Β.Υ.), του Ινστιτούτου Αλιευτικής Έρευνας (ΙΝ.ΑΛ.Ε.) του Ελληνικού Γεωργικού Οργανισμού ΔΗΜΗΤΡΑ και του Τμήματος Βιολογίας του Αριστοτελείου Πανεπιστημίου Θεσσαλονίκης, υπό την επίβλεψη και συντονισμό των εμπειρογνωμόνων που εκπροσωπούν την Γενική Διεύθυνση Υδάτων στο WG ECOSTAT, κ.κ. Μ. Λαζαρίδου (Αριστοτέλειο Πανεπιστήμιο Θεσσαλονίκης) και Ι. Κάγκαλου (Δημοκρίτειο Πανεπιστήμιο Θράκης).

Πίνακας 6.1-1: Ποιοτικά στοιχεία και συστήματα ταξινόμησης της οικολογικής κατάστασης των επιφανειακών υδατικών συστημάτων

ΚΑΤΗΓΟΡΙΑ ΕΠΙΦΑΝΕΙΑΚΩΝ ΥΔΑΤΩΝ		ΒΙΟΛΟΓΙΚΑ ΠΟΙΟΤΙΚΑ ΣΤΟΙΧΕΙΑ							ΦΥΣΙΚΟΧΗΜΙΚΑ ΠΣ	ΥΔΡΟ-ΜΟΡΦΟΛΟΓΙΚΑ ΠΣ	ΕΙΔΙΚΟΙ ΡΥΠΟΙ[1]
		Φυτοπλαγκτόν	Μακροασπόνδυλα	Φυτοβένθος (Διάτομα)	Μακρόφυτα	Ψάρια	Μακροφύκη	Αγγειόσπερμα			
Ποτάμια		*Δεν εφαρμόζει*	HESY2 (Hellenic Evaluation System-2) για τύπους R-M1, R-M2, R-M3, R-M4, R-M5, STAR-ICMi (STAR Intercalibraction Common Metric Index) για τύπο R-L2	IPS (Specific Pollution Sensitivity Index)	IBMR (Macrophyte Biological Index for Rivers)	HeFI (Hellenic Fish Index)	*Δεν εφαρμόζει*	*Δεν εφαρμόζει*	Ελληνικό Σύστημα Ταξινόμησης των Skoulikidis et al. (2006) για θρεπτικά και όρια για BOD και Διαλυμένο οξυγόνο	RHS/HMS	√
Λίμνες	Ταμιευτήρες (Ποτάμια ΙΤΥΣ λιμναίου χαρακτήρα)	NMASRP (New Mediterranean Assessment System Reservoirs Phytoplankton)	-	-	-	-	*Δεν εφαρμόζει*	*Δεν εφαρμόζει*	Ποιοτική εκτίμηση ΕΚΒΥ	Ποιοτική εκτίμηση ΕΚΒΥ	√
	Φυσικές λίμνες	Helphy (Hellenic Lake Phytoplankton)	GLBiI (Greek Lake Benthic invertebrate Index) και HeLLBI (Hellenic assessment method for Lake Littoral Benthic Invertebrate fauna)	Υπό διαμόρφωση	HeLM (Hellenic Lake Macrophytes)	GLFI (Greek Lake Fish Index)	*Δεν εφαρμόζει*	*Δεν εφαρμόζει*	Ολικό Φώσφορο (Kagalou et al. 2021)	Ποιοτική εκτίμηση ΕΚΒΥ	√
Μεταβατικά		MPI (Multimetric Phytoplankton Index)	M-AMBI	*Δεν εφαρμόζει*	*Δεν εφαρμόζει*	LFI (Lagoon Fish-based Index)	EEI-c (Ecological Evaluation Index)[2]		PCQI (Physicochemical Quality Index)	Ποιοτική εκτίμηση ΕΛΚΕΘΕ	*Δεν εφαρμόζει*
Παράκτια		Biomass/Chl-a	BENTIX	*Δεν εφαρμόζει*	*Δεν εφαρμόζει*	*Δεν εφαρμόζει*	EEI-c (Ecological Evaluation Index)	WePOSI (Weighted POSidonia oceanica Index) και CymoSkew (Cymodocea nodosa skewness index),	PCQI (Physicochemical Quality Index)	Ποιοτική εκτίμηση ΕΛΚΕΘΕ	*Δεν εφαρμόζει*

: Συστήματα ταξινόμησης που έχουν διαβαθμονομηθεί και εγκριθεί από τις αρμόδιες Υπηρεσίες της ΕΕ. και χρησιμοποιούνται για την ταξινόμηση της οικολογικής κατάστασης

: Συστήματα ταξινόμησης για τα οποία η διαδικασία διαβαθμονόμησης βρίσκεται ακόμη σε εξέλιξη.

1 *: Ειδικοί ρύποι που αφορούν σε συγκεκριμένους ρυπαντές των οποίων ο κατάλογος και οι μέγιστες επιτρεπόμενες συγκεντρώσεις έχουν καθοριστεί σε εθνικό επίπεδο για τα εσωτερικά ύδατα βάσει της ΚΥΑ 51354/2641/Ε103 (ΦΕΚ 1909/Β/8.12.2010).*

2 *: Ο δείκτης EEI-c στα μεταβατικά ύδατα αξιολογεί από κοινού τα μακροφύκη και τα αγγειόσπερμα (μακρόφυτα).*

Β. Χημική κατάσταση

Η ταξινόμηση σε κλάσεις ποιότητας της χημικής κατάστασης των επιφανειακών υδατικών συστημάτων πραγματοποιείται μετά από έλεγχο της τήρησης των οριακών τιμών ποιότητας ορισμένων επικίνδυνων ουσιών που καταλήγουν στο υδάτινο περιβάλλον. Πρόκειται για τις ουσίες προτεραιότητας (ΟΠ), που σύμφωνα με την οδηγία ενέχουν κίνδυνο για το υδάτινο περιβάλλον ή μέσω αυτού. Οι ουσίες αυτές καθορίζονται στο Παράρτημα Χ της Οδηγίας 2000/60/ΕΚ, ενώ έχουν προσδιοριστεί πρότυπα ποιότητας περιβάλλοντος (ΠΠΠ) σύμφωνα με τα οριζόμενα στην Οδηγία 2008/105/ΕΚ, η οποία έχει εναρμονιστεί στην Ελλάδα με την ΚΥΑ Η.Π. 51354/2641/Ε103/2010. Η Οδηγία 2008/105/ΕΚ, τροποποιήθηκε από την Οδηγία 2013/39/ΕΚ αφενός ως προς τον κατάλογο των ΟΠ, καθώς χαρακτηρίζονται ως ΟΠ 12 νέες ουσίες και αφετέρου ως προς αναθεωρημένα και αυστηρότερα των ορίων του 2008, ΠΠΠ σε συγκεκριμένες ΟΠ. Οι δύο αυτές βασικές αλλαγές συμπληρώνονται από τον καθορισμό νέων ΠΠΠ σε ζώντες οργανισμούς. Η Οδηγία 2013/39/ΕΚ ενσωματώθηκε στο εθνικό δίκαιο με την ΚΥΑ Αριθμ. οικ. 170766/2016 Τροποποίηση της υπ’ αριθ. 51354/2641/Ε103/2010 κοινής υπουργικής απόφασης (Β΄ 1909), σε συμμόρφωση με τις διατάξεις της οδηγίας 2013/39/ΕΕ για την τροποποίηση των οδηγιών 2000/60/ΕΚ και 2008/105/ΕΚ όσον αφορά τις ουσίες προτεραιότητας (ΦΕΚ 69Β / 22-1-2016).

Τα ΠΠΠ αφορούν είτε στην Ετήσια Μέση Συγκέντρωση (ΕΜΣ) είτε στη Μέγιστη Επιτρεπόμενη Συγκέντρωση (ΜΕΣ). Η ετήσια μέση συγκέντρωση προκύπτει ως ο αριθμητικός μέσος των μετρούμενων συγκεντρώσεων σε διάφορους χρόνους κατά τη διάρκεια του έτους. Για κάθε επιφανειακό υδατικό σύστημα, ο χαρακτηρισμός της καλής χημικής κατάστασης εξαρτάται από τις ετήσιες μέσες συγκεντρώσεις ή κατά περίπτωση τις μέγιστες επιτρεπόμενες συγκεντρώσεις, οι οποίες δεν πρέπει να υπερβαίνουν τις τιμές των θεσμοθετημένων ορίων. Η υπέρβαση τιμής σε οποιοδήποτε θέση ενός συστήματος, συνεπάγεται το χαρακτηρισμό του ως Κατώτερης της Καλής.

Κατάταξη χημικής κατάστασης:

Καλή

Κατώτερη της Καλής

Σχήμα 6.1-4: Κατηγορίες αξιολόγησης της χημικής κατάστασης επιφανειακών υδατικών συστημάτων

Γ. Συνολική κατάσταση

Η διαδικασία ταξινόμησης της συνολικής κατάστασης των επιφανειακών υδατικών συστημάτων βασίζεται στην συναξιολόγηση της οικολογικής κατάστασης και της χημικής κατάστασης. Στο Σχήμα που ακολουθεί παρουσιάζεται η γενική διαδικασία με τα βήματα που ακολουθούνται. Στην τελική ταξινόμηση της συνολικής κατάστασης επικρατεί ο κανόνας του (one out all out), κατά τον οποίο η αξιολόγηση βασίζεται στην χαμηλότερη τιμή ανάμεσα στην οικολογική και χημική κατάσταση.

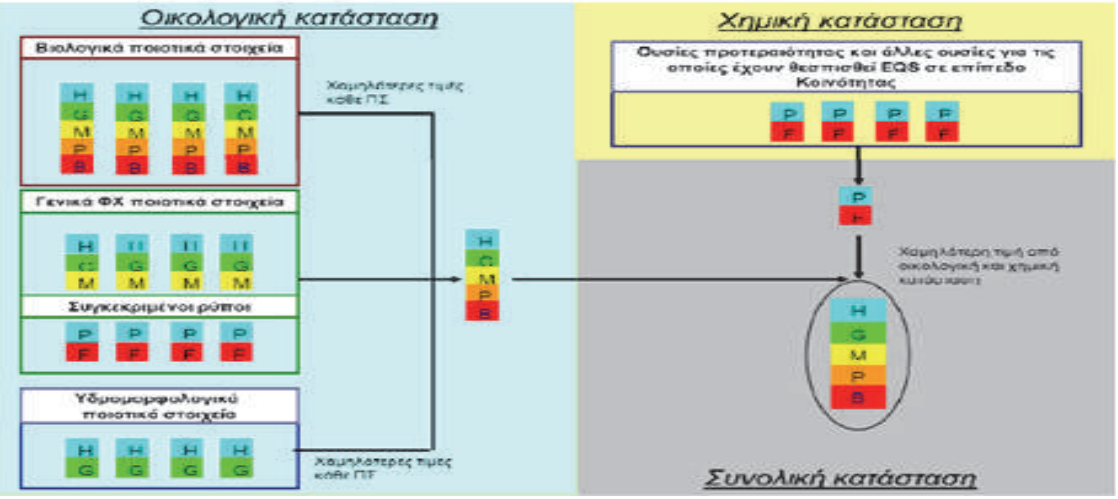

Σχήμα 6.1-5: Διάγραμμα αξιολόγησης της συνολικής κατάστασης των επιφανειακών υδατικών συστημάτων

Η συναξιολόγηση της οικολογικής και χημικής κατάστασης για τον υπολογισμό της συνολικής κατάστασης γίνεται σύμφωνα με τους ακόλουθους κανόνες:

Α. Στις περιπτώσεις που η οικολογική κατάσταση των συστημάτων είναι υψηλή ή καλή και η χημική κατάσταση καλή, τότε το συστήμα ταξινομείται σε υψηλή ή καλή κατάσταση σε αντιστοιχία με την οικολογική κατάσταση.

Β. Στις περιπτώσεις που η οικολογική κατάσταση των συστημάτων είναι υψηλή ή καλή και η χημική κατάσταση είναι κατώτερη της καλής, τότε το συστήμα ταξινομείται σε μέτρια κατάσταση.

Γ. Στις περιπτώσεις που η οικολογική κατάσταση των συστημάτων είναι μέτρια, ελλιπής, ή κακή, τότε η συνολική κατάσταση του συστήματος είναι σε αντιστοιχία με την οικολογική κατάσταση, ανεξάρτητα από την χημική του κατάσταση

Δ. Στις περιπτώσεις που η οικολογική κατάσταση είναι άγνωστη και η χημική είναι καλή ή κατώτερη της καλής η συνολική κατάσταση των συστημάτων είναι άγνωστη. Σε περιπτώσεις με υψηλή ή καλή οικολογική κατάσταση και άγνωστη χημική η συνολική κατάσταση των συστημάτων είναι άγνωστη.

6.1.1 Εκτίμηση της κατάστασης των επιφανειακών υδατικών συστημάτων

Η ταξινόμηση βασίστηκε στο πρόγραμμα μετρήσεων του ΕΔΠ για την περίοδο 2016-2021, αν και εκτός των λιμναίων ΥΣ, για τις υπόλοιπες κατηγορίες των ΥΣ (ποτάμια, μεταβατικά και παράκτια), τα διαθέσιμα δεδομένα από το πρόγραμμα παρακολούθησης αφορούν της περίοδο 2018-2021.

Η γενικότερη εικόνα των αποτελεσμάτων της ταξινόμησης της κατάστασης των επιφανειακών υδατικών συστημάτων του καταγράφει μία ελαφρά επιδείνωση σε σύγκριση με την 1η Αναθεώρηση, η οποία είναι σημαντικό να ερμηνευθεί, καθώς ενέχει σημαντικό βαθμό αβεβαιότητας και ενδέχεται η εικόνα που αποτυπώνεται να είναι χειρότερη από την πραγματική. Συγκεκριμένα:

- Η αύξηση του αριθμού των Βιολογικών Ποιοτικών Στοιχείων (ΒΠΣ) που παρακολουθούνται συστηματικά (με ευρεία πλέον συμμετοχή των ψαριών ως ΒΠΣ), σε συνδυασμό με την εφαρμογή της αρχής υποχρεωτικής υιοθέτησης της δυσμενέστερης αξιολόγησης (one out all out) μεταξύ των διαφορετικών Βιολογικών Ποιοτικών Στοιχείων οδηγεί σε επιδείνωση της οικολογικής κατάστασης σε αρκετά ΕΥΣ ποταμών.
- Η επικαιροποίηση της λίστας των Ουσιών Προτεραιότητας βάσει της Οδηγία 2013/39 (ΦΕΚ 69Β / 22-1-2016), οδήγησε στην αύξηση του αριθμού των ΟΠ που παρακολουθήθηκαν μέσω του ΕΔΠ (π.χ. ουσία Cypermethrin όπου μετρήθηκε υπέρβαση ορίου σε πέντε επιφανειακά υδατικά συστήματα) και στην επιδείνωση της χημικής κατάστασης.
- Οι ελλείψεις στην υλοποίηση του προγράμματος παρακολούθησης του Εθνικού Δικτύου λόγω covid ή άλλων προβλημάτων, είχαν ως αποτέλεσμα την συλλογή λιγότερων δεδομένων κυρίως σε ότι αφορά παραμέτρους που επηρεάζουν την οικολογική κατάσταση. Αφενός δεν υπάρχουν καθόλου αποτελέσματα από ορισμένους σταθμούς κατά την περίοδο 2018-2021 (π.χ. 29% των σταθμών παρακολούθησης του Εθνικού Δικτύου για ποτάμια, χωρίς αποτελέσματα για κανένα ΒΠΣ), αφετέρου σε πολλές περιπτώσεις η συχνότητα των δειγματοληψιών ειδικά σε επιχειρησιακούς σταθμούς είναι μικρότερη από την αναμενόμενη. Αυτό επηρεάζει δυσμενώς τόσο την ταξινόμηση που προκύπτει σε ΕΥΣ που παρακολουθούνται, ενισχύοντας το ρόλο χειρότερων αποτελεσμάτων σε μικρότερο του αναμενομένου αριθμό δειγματοληψιών, όσο και αυτή που προκύπτει σε ΕΥΣ που δεν παρακολουθούνται (ταξινόμηση με εφαρμογή ομαδοποίησης), αυξάνοντας κατ΄ αρχήν τον ίδιο τον αριθμό των ΕΥΣ που εμπίπτουν σε αυτή την κατηγορία, των οποίων η ταξινόμηση επηρεάζεται από ΕΥΣ που παρακολουθούνται και έχουν πιθανώς αξιολογηθεί δυσμενέστερα για τους λόγους που προαναφέρθηκαν. Επίσης η υποχρέωση να μην προκύπτουν ΕΥΣ σε άγνωστη κατάσταση, οδήγησαν στην ταξινόμηση αρκετών ΕΥΣ βάσει της ανάλυσης πιέσεων, μέθοδος που κατέληξε σε ορισμένες περιπτώσεις σε κατώτερη της καλής αξιολόγηση.
- Η πλημμελής εφαρμογή του προγράμματος παρακολούθησης ιδιαίτερα σε ό,τι αφορά τη συχνότητα δειγματοληψιών για τον έλεγχο της χημικής κατάστασης, σε συνδυασμό με την επιλογή να μην προκύπτουν ΕΥΣ σε άγνωστη κατάσταση οδήγησε σε αυστηρότερη αξιολόγηση της χημικής κατάστασης, καθώς περισσότερα ΕΥΣ είτε λόγω του «βάρους» που έφεραν μεμονωμένες κακές μετρήσεις στην τελική αξιολόγηση της ταξινόμησης, αλλά κυρίως λόγω της αναγκαιότητας ταξινόμησης χωρίς μετρήσεις, όπως περιγράφεται και στη συνέχεια, ταξινομήθηκαν εν τέλει σε κακή χημική κατάσταση.
- Η εφαρμογή πιο αυστηρής μεθοδολογίας αξιολόγησης των ανθρωπογενών πιέσεων, κυρίως σε ό,τι αφορά τη συσχέτιση δραστηριοτήτων με ουσίες προτεραιότητας, οδήγησε σε αυστηρότερη αξιολόγηση αυτών και των αντίστοιχων εκτιμώμενων επιπτώσεων των πιέσεων αυτών σε ΕΥΣ (κρίση ειδικού), για τα οποία δεν υπήρχε η δυνατότητα ταξινόμησης ούτε μέσω μετρήσεων ούτε μέσω ομαδοποίησης, μέθοδος που κατέληξε τις περισσότερες περιπτώσεις σε κατώτερη της καλής αξιολόγηση της χημικής κατάστασης.
- Κατέστη υποχρεωτική η ταξινόμηση όλων των ΕΥΣ ώστε να μην υπάρχουν πλέον στη 2η Αναθεώρηση ΕΥΣ σε άγνωστη κατάσταση. Εφαρμόσθηκε στις περιπτώσεις αυτές, μέθοδος

μέσω κρίσης ειδικού (δηλαδή αξιολόγηση βάσει πιέσεων), αποδεκτή από την Ε.Ε., αλλά με χαμηλή αξιοπιστία.

- Γενικότερα η αύξηση του αριθμού των ΕΥΣ των οποίων η οικολογική και χημική κατάσταση ταξινομείται με ομαδοποίηση ή κρίση ειδικού, έχει ως αποτέλεσμα την μειωμένη αξιοπιστία του αποτελέσματος της ταξινόμησης.

Τα αποτελέσματα της ταξινόμησης της κατάστασης των επιφανειακών υδατικών συστημάτων του Υδατικού Διαμερίσματος Ηπείρου (EL05), παρουσιάζονται συνοπτικά στα ακόλουθα κεφάλαια ανά κατηγορία ΕΥΣ. Αναλυτικά τα αποτελέσματα της ταξινόμησης παρουσιάζονται και στο Κείμενο Τεκμηρίωσης «Χαρακτηρισμός, τυπολογία, τυπο-χαρακτηριστικές συνθήκες αναφοράς και αξιολόγηση/ταξινόμηση της κατάστασης όλων των κατηγοριών επιφανειακών υδατικών συστημάτων».

6.1.1.1 Εκτίμηση της κατάστασης των ποτάμιων υδατικών συστημάτων

Τα αποτελέσματα της ταξινόμησης της οικολογικής και χημικής κατάστασης των ποτάμιων υδατικών συστημάτων του Υδατικού Διαμερίσματος Ηπείρου (EL05), παρουσιάζονται ως προς τον συνολικό αριθμό και το συνολικό μήκος των ποτάμιων ΥΣ στα παρακάτω σχήματα.

Επίσης στον πίνακα που ακολουθεί παρουσιάζονται αναλυτικές πληροφορίες για κάθε ποτάμιο υδατικό σύστημα. Πιο συγκεκριμένα αναφέρεται ο κωδικός του, το όνομά του, η οικολογική, η χημική και η συνολική κατάσταση, για την 2η Αναθεώρηση άλλα και σε σύγκριση με τα προηγούμενα ΣΔΛΑΠ. Επιπλέον καταγράφεται εάν είναι ιδιαιτέρως τροποποιημένο ή τεχνητό (ΙΤΥΣ/ΤΥΣ), εάν συνδέεται με προστατευόμενη περιοχή, καθώς και η μέθοδο και το επίπεδο εμπιστοσύνης της ταξινόμησης της οικολογικής ή χημικής κατάστασης («0» = Δεν υπάρχουν πληροφορίες, «1» = Χαμηλή εμπιστοσύνη, «2» = Μέτρια εμπιστοσύνη, «3» = Υψηλή εμπιστοσύνη). Αναλυτικές πληροφορίες σχετικά με την μεθοδολογία που ακολουθήθηκε για την αξιολόγηση της οικολογικής και χημικής κατάστασης, καθώς και τα αποτελέσματα αυτής περιγράφονται αναλυτικά στο Κείμενο Τεκμηρίωσης «Χαρακτηρισμός, τυπολογία, τυπο-χαρακτηριστικές συνθήκες, ταξινόμηση Επιφανειακών Υδατικών Συστημάτων».

Τα αποτελέσματα της ταξινόμησης για την οικολογική, τη χημική και τη συνολική τους κατάσταση των ποτάμιων υδατικών συστημάτων αποτυπώνονται στους Χάρτες 6.1-1, 6.1-2 και 6.1-3.

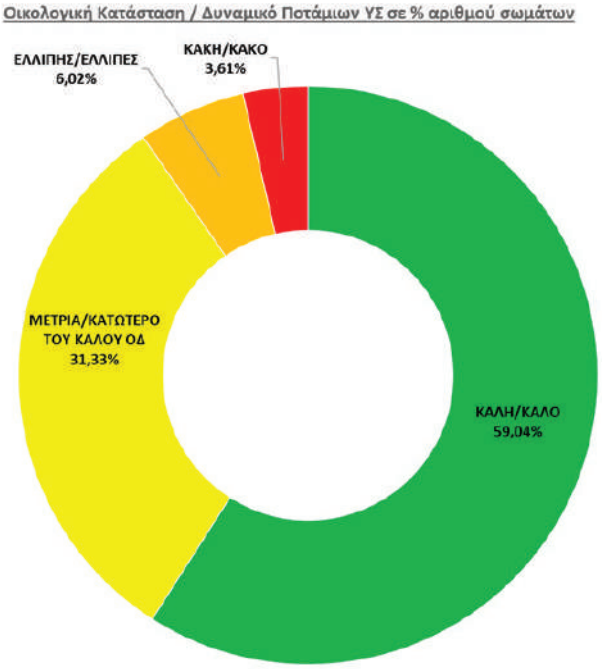

Σχήμα 6.1-6: Συνολικός αριθμός (%) ποτάμιων υδατικών συστημάτων ανά κατηγορία οικολογικής κατάστασης – δυναμικού στο ΥΔ Ηπείρου (EL05)

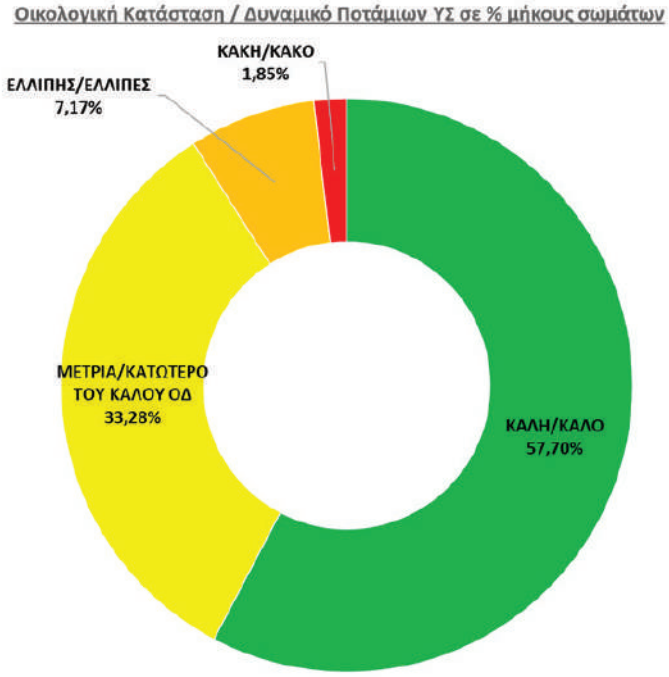

Σχήμα 6.1-7: Συνολικό μήκος (%) ποτάμιων υδατικών συστημάτων ανά κατηγορία οικολογικής κατάστασης – δυναμικού στο ΥΔ Ηπείρου (EL05)

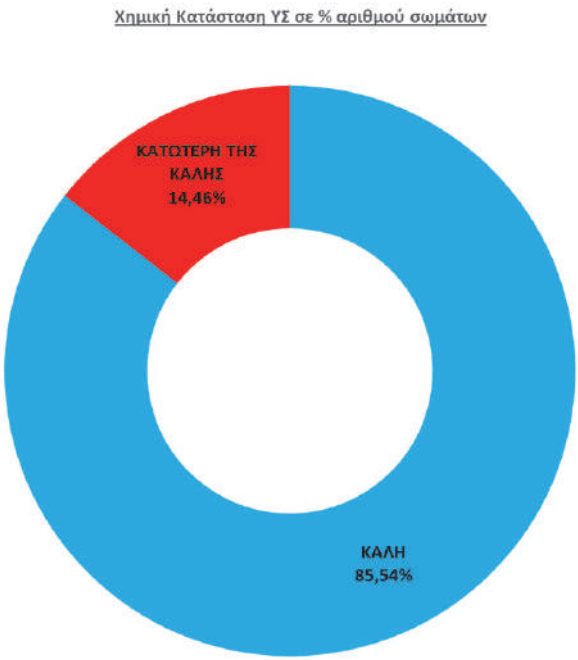

Σχήμα 6.1-8: Συνολικός αριθμός (%) ποτάμιων υδατικών συστημάτων ανά κατηγορία χημικής κατάστασης – δυναμικού στο ΥΔ Ηπείρου (EL05)

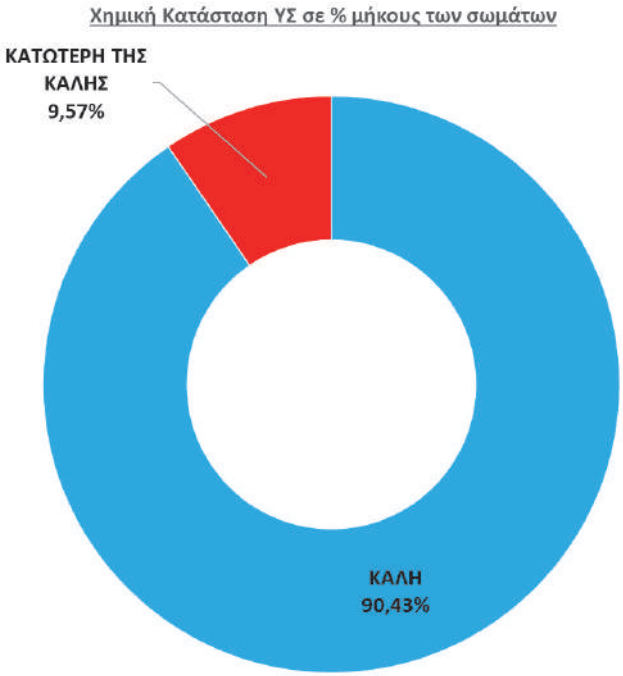

Σχήμα 6.1-9: Συνολικό μήκος (%) ποτάμιων υδατικών συστημάτων ανά κατηγορία χημικής κατάστασης – δυναμικού στο ΥΔ Ηπείρου (EL05)

Πίνακας 6.1-2: Αποτελέσματα αξιολόγησης της κατάστασης των ποτάμιων υδατικών συστημάτων ανά ΛΑΠ στο ΥΔ Ηπείρου (EL05) σε σύγκριση με προηγούμενα εγκεκριμένα ΣΔΛΑΠ

Α/Α	ΚΩΔΙΚΟΣ Υ.Σ. - 2η Αναθεώρηση ΣΔΛΑΠ	ΟΝΟΜΑ Υ.Σ.	Η/Α[1]	ΣΥΝΔΕΣΗ ΜΕ ΠΡΟΣΤΑΤΕΥ-ΟΜΕΝΕΣ ΠΕΡΙΟΧΕΣ	1ο ΣΔΛΑΠ			1η ΑΝΑΘΕΩΡΗΣΗ ΣΔΛΑΠ							2η ΑΝΑΘΕΩΡΗΣΗ ΣΔΛΑΠ						
					ΟΙΚ/ΓΙΚΗ ΚΑΤ/ΣΗ / ΔΥΝΑΜΙΚΟ	ΧΗΜΙΚΗ ΚΑΤ/ΣΗ	ΣΥΝΟΛΙΚΗ ΚΑΤ/ΣΗ	ΟΙΚ/ΓΙΚΗ ΚΑΤ/ΣΗ / ΔΥΝΑΜΙΚΟ	ΤΡΟΠΟΣ ΤΑΞΙΝΟ-ΜΗΣΗΣ	ΕΠΙΠΕΔΟ ΕΜΠ/ΝΗΣ ΤΑΞΙΝΟ-ΜΗΣΗΣ ΟΙΚ/ΚΗΣ ΚΑΤ/ΣΗΣ	ΧΗΜΙΚΗ ΚΑΤ/ΣΗ	ΤΡΟΠΟΣ ΤΑΞΙΝΟ-ΜΗΣΗΣ	ΕΠΙΠΕΔΟ ΕΜΠ/ΝΗΣ ΤΑΞΙΝΟ-ΜΗΣΗΣ Χ/ΚΗΣ ΚΑΤ/ΣΗΣ	ΣΥΝΟΛΙΚΗ ΚΑΤ/ΣΗ	ΟΙΚ/ΓΙΚΗ ΚΑΤ/ΣΗ / ΔΥΝΑΜΙΚΟ	ΤΡΟΠΟΣ ΤΑΞΙΝΟ-ΜΗΣΗΣ	ΕΠΙΠΕΔΟ ΕΜΠ/ΝΗΣ ΤΑΞΙΝΟ-ΜΗΣΗΣ ΟΙΚ/ΚΗΣ ΚΑΤ/ΣΗΣ	ΧΗΜΙΚΗ ΚΑΤ/ΣΗ	ΤΡΟΠΟΣ ΤΑΞΙΝΟ-ΜΗΣΗΣ	ΕΠΙΠΕΔΟ ΕΜΠ/ΝΗΣ ΤΑΞΙΝΟ-ΜΗΣΗΣ Χ/ΚΗΣ ΚΑΤ/ΣΗΣ	ΣΥΝΟΛΙΚΗ ΚΑΤ/ΣΗ
ΛΕΚΑΝΗ ΑΠΟΡΡΟΗΣ ΑΩΟΥ (EL0511)																					
1	EL0511R0A0101022N	ΔΡΙΝΟΣ Π.			ΚΑΛΗ	ΚΑΛΗ	ΚΑΛΗ	ΚΑΛΗ	ΟΜ	1	ΚΑΛΗ	ΟΜ	1	ΚΑΛΗ	ΚΑΛΗ	ΟΜ	1	ΚΑΛΗ	ΟΜ	1	ΚΑΛΗ
2	EL0511R0A0200013N	ΑΩΟΣ Π. 2		Χ	ΚΑΛΗ	ΚΑΛΗ	ΚΑΛΗ	ΜΕΤΡΙΑ	ΠΠ	3	ΚΑΛΗ	ΟΜ	1	ΜΕΤΡΙΑ	ΚΑΛΗ	ΠΠ	3	ΚΑΛΗ	ΟΜ	1	ΚΑΛΗ
3	EL0511R0A0200016N	ΑΩΟΣ Π. 3		Χ	ΚΑΛΗ	ΚΑΛΗ	ΚΑΛΗ	ΚΑΛΗ	ΟΜ	1	ΚΑΛΗ	ΟΜ	1	ΚΑΛΗ	ΜΕΤΡΙΑ	ΟΜ	1	ΚΑΛΗ	ΟΜ	1	ΜΕΤΡΙΑ
4	EL0511R0A0200018N	ΑΩΟΣ Π. 4		Χ	ΚΑΛΗ	ΚΑΛΗ	ΚΑΛΗ	ΚΑΛΗ	ΠΠ	3	ΚΑΛΗ	ΠΠ	2	ΚΑΛΗ	ΜΕΤΡΙΑ	ΠΠ	2	ΚΑΛΗ	ΠΠ	2	ΜΕΤΡΙΑ
5	EL0511R0A0200020N	ΑΩΟΣ Π. 5		Χ	ΚΑΛΗ	ΚΑΛΗ	ΚΑΛΗ	ΚΑΛΗ	ΠΠ	3	ΚΑΛΗ	ΠΠ	2	ΚΑΛΗ	ΚΑΛΗ	ΠΠ	2	ΚΑΛΗ	ΠΠ	2	ΚΑΛΗ
6	EL0511R0A0200021N	ΑΩΟΣ Π. 6		Χ	ΜΕΤΡΙΑ	ΚΑΛΗ	ΜΕΤΡΙΑ	ΚΑΛΗ	ΟΜ	1	ΚΑΛΗ	ΟΜ	1	ΚΑΛΗ	ΜΕΤΡΙΑ	ΟΜ	1	ΚΑΤΩΤΕΡΗ ΤΗΣ ΚΑΛΗΣ	ΚΕ	0	ΜΕΤΡΙΑ
7	EL0511R0A0201001N	ΑΩΟΣ Π. 1		Χ	ΚΑΛΗ	ΚΑΛΗ	ΚΑΛΗ	ΚΑΛΗ	ΠΠ	3	ΚΑΛΗ	ΠΠ	2	ΚΑΛΗ	ΚΑΛΗ	ΠΠ	3	ΚΑΛΗ	ΟΜ	1	ΚΑΛΗ
8	EL0511R0A0202002N	ΣΑΡΑΝΤΑΠΟΡΟΣ Π. 1			ΚΑΛΗ	ΚΑΛΗ	ΚΑΛΗ	ΚΑΛΗ	ΠΠ	3	ΚΑΛΗ	ΠΠ	2	ΚΑΛΗ	ΚΑΛΗ	ΠΠ	2	ΚΑΛΗ	ΠΠ	2	ΚΑΛΗ
9	EL0511R0A0202007N	ΣΑΡΑΝΤΑΠΟΡΟΣ Π. 2			ΚΑΛΗ	ΚΑΛΗ	ΚΑΛΗ	ΚΑΛΗ	ΟΜ	1	ΚΑΛΗ	ΟΜ	1	ΚΑΛΗ	ΚΑΛΗ	ΟΜ	1	ΚΑΛΗ	ΟΜ	1	ΚΑΛΗ
10	EL0511R0A0202008N	ΣΑΡΑΝΤΑΠΟΡΟΣ Π. 3			ΚΑΛΗ	ΚΑΛΗ	ΚΑΛΗ	ΜΕΤΡΙΑ	ΠΠ	3	ΚΑΛΗ	ΠΠ	2	ΜΕΤΡΙΑ	ΚΑΛΗ	ΠΠ	3	ΚΑΛΗ	ΠΠ	2	ΚΑΛΗ
11	EL0511R0A0202103N	ΣΑΡΑΝΤΑΠΟΡΟΣ Π. - ΠΑΡΑΠΟΤΑΜΟΣ ΑΜΑΡΑΝΤΟΥ Ρ.			ΚΑΛΗ	ΚΑΛΗ	ΚΑΛΗ	ΚΑΛΗ	ΟΜ	1	ΚΑΛΗ	ΟΜ	1	ΚΑΛΗ	ΚΑΛΗ	ΟΜ	1	ΚΑΛΗ	ΟΜ	1	ΚΑΛΗ
12	EL0511R0A0202204N	ΒΟΥΡΚΟΠΟΤΑΜΟΣ Π.		Χ	ΚΑΛΗ	ΚΑΛΗ	ΚΑΛΗ	ΚΑΛΗ	ΟΜ	1	ΚΑΛΗ	ΟΜ	1	ΚΑΛΗ	ΚΑΛΗ	ΟΜ	1	ΚΑΛΗ	ΟΜ	1	ΚΑΛΗ
13	EL0511R0A0202305N	ΒΟΥΡΜΠΙΑΝΙΤΙΚΟ Ρ.		Χ	ΚΑΛΗ	ΚΑΛΗ	ΚΑΛΗ	ΚΑΛΗ	ΟΜ	1	ΚΑΛΗ	ΟΜ	1	ΚΑΛΗ	ΚΑΛΗ	ΟΜ	1	ΚΑΛΗ	ΟΜ	1	ΚΑΛΗ
14	EL0511R0A0202406N	ΠΙΣΤΙΛΙΑΠΗ Ρ.		Χ	ΚΑΛΗ	ΚΑΛΗ	ΚΑΛΗ	ΚΑΛΗ	ΟΜ	1	ΚΑΛΗ	ΟΜ	1	ΚΑΛΗ	ΚΑΛΗ	ΟΜ	1	ΚΑΛΗ	ΟΜ	1	ΚΑΛΗ
15	EL0511R0A0204009N	ΒΟΙΔΟΜΑΤΗΣ Π. 1		Χ	ΚΑΛΗ	ΑΓΝΩΣΤΗ	ΑΓΝΩΣΤΗ	ΚΑΛΗ	ΟΜ	1	ΚΑΛΗ	ΟΜ	1	ΚΑΛΗ	ΚΑΛΗ	ΠΠ	2	ΚΑΛΗ	ΠΠ	2	ΚΑΛΗ
16	EL0511R0A0204010N	ΒΟΙΔΟΜΑΤΗΣ Π. 2		Χ	ΚΑΛΗ	ΚΑΛΗ	ΚΑΛΗ	ΚΑΛΗ	ΟΜ	1	ΚΑΛΗ	ΟΜ	1	ΚΑΛΗ	ΚΑΛΗ	ΟΜ	1	ΚΑΛΗ	ΟΜ	1	ΚΑΛΗ
17	EL0511R0A0204011N	ΒΟΙΔΟΜΑΤΗΣ Π. 3		Χ	ΥΨΗΛΗ	ΚΑΛΗ	ΥΨΗΛΗ	ΚΑΛΗ	ΠΠ	3	ΚΑΛΗ	ΠΠ	2	ΚΑΛΗ	ΚΑΛΗ	ΟΜ	1	ΚΑΛΗ	ΟΜ	1	ΚΑΛΗ
18	EL0511R0A0204012N	ΒΟΙΔΟΜΑΤΗΣ Π. 4		Χ	ΚΑΛΗ	ΚΑΛΗ	ΚΑΛΗ	ΚΑΛΗ	ΟΜ	1	ΚΑΛΗ	ΟΜ	1	ΚΑΛΗ	ΚΑΛΗ	ΚΕ	0	ΚΑΛΗ	ΟΜ	1	ΚΑΛΗ
19	EL0511R0A0206014N	ΑΩΟΣ Π. - ΠΑΡΑΠΟΤΑΜΟΣ ΡΑΣΕΝΙΤΗΣ 1		Χ	ΚΑΛΗ	ΚΑΛΗ	ΚΑΛΗ	ΚΑΛΗ	ΟΜ	1	ΚΑΛΗ	ΟΜ	1	ΚΑΛΗ	ΚΑΛΗ	ΟΜ	1	ΚΑΛΗ	ΟΜ	1	ΚΑΛΗ
20	EL0511R0A0206015N	ΑΩΟΣ Π. - ΠΑΡΑΠΟΤΑΜΟΣ ΡΑΣΕΝΙΤΗΣ 2		Χ	ΚΑΛΗ	ΚΑΛΗ	ΚΑΛΗ	ΚΑΛΗ	ΟΜ	1	ΚΑΛΗ	ΟΜ	1	ΚΑΛΗ	ΚΑΛΗ	ΟΜ	1	ΚΑΛΗ	ΟΜ	1	ΚΑΛΗ
21	EL0511R0A0208017N	ΓΙΟΤΣΑΣ Ρ.		Χ	ΚΑΛΗ	ΚΑΛΗ	ΚΑΛΗ	ΚΑΛΗ	ΟΜ	1	ΚΑΛΗ	ΟΜ	1	ΚΑΛΗ	ΚΑΛΗ	ΟΜ	1	ΚΑΛΗ	ΟΜ	1	ΚΑΛΗ
22	EL0511R0A0210019N	ΑΩΟΣ Π. - ΠΑΡΑΠΟΤΑΜΟΣ ΑΡΚΟΥΔΑΣ		Χ	ΚΑΛΗ	ΚΑΛΗ	ΚΑΛΗ	ΜΕΤΡΙΑ	ΟΜ	1	ΚΑΛΗ	ΟΜ	1	ΜΕΤΡΙΑ	ΚΑΛΗ	ΟΜ	1	ΚΑΛΗ	ΟΜ	1	ΚΑΛΗ
ΛΕΚΑΝΗ ΑΠΟΡΡΟΗΣ ΚΑΛΑΜΑ (EL0512)																					
23	EL0512R000200024H	ΘΥΑΜΙΣ Π. ΚΑΛΑΜΑΣ 2*	Η	Χ	ΑΓΝΩΣΤΗ	ΑΓΝΩΣΤΗ	ΑΓΝΩΣΤΗ	ΕΛΛΙΠΗΣ	ΠΠ	3	ΚΑΛΗ	ΠΠ	2	ΕΛΛΙΠΗΣ	ΚΑΤΩΤΕΡΟ ΤΟΥ ΚΑΛΟΥ	ΜΜ	0	ΚΑΛΗ	ΠΠ	2	ΚΑΤΩΤΕΡΟ ΤΟΥ ΚΑΛΟΥ
24	EL0512R000200027H	ΘΥΑΜΙΣ Π. ΚΑΛΑΜΑΣ 3*	Η	Χ	ΚΑΛΗ	ΚΑΛΗ	ΚΑΛΗ	ΜΕΤΡΙΑ	ΠΠ	3	ΚΑΛΗ	ΠΠ	2	ΜΕΤΡΙΑ	ΚΑΤΩΤΕΡΟ ΤΟΥ ΚΑΛΟΥ	ΜΜ	0	ΚΑΤΩΤΕΡΗ ΤΗΣ ΚΑΛΗΣ	ΠΠ	2	ΚΑΤΩΤΕΡΟ ΤΟΥ ΚΑΛΟΥ
25	EL0512R000200029N	ΘΥΑΜΙΣ Π. ΚΑΛΑΜΑΣ 4		Χ	ΚΑΛΗ	ΑΓΝΩΣΤΗ	ΑΓΝΩΣΤΗ	ΚΑΛΗ	ΠΠ	3	ΑΓΝΩΣΤΗ	-	0	ΑΓΝΩΣΤΗ	ΜΕΤΡΙΑ	ΠΠ	2	ΚΑΛΗ	ΟΜ	1	ΜΕΤΡΙΑ
26	EL0512R000200032N	ΘΥΑΜΙΣ Π. ΚΑΛΑΜΑΣ 5			ΥΨΗΛΗ	ΑΓΝΩΣΤΗ	ΑΓΝΩΣΤΗ	ΚΑΛΗ	ΠΠ	3	ΚΑΛΗ	ΠΠ	2	ΚΑΛΗ	ΚΑΛΗ	ΚΕ	0	ΚΑΛΗ	ΠΠ	2	ΚΑΛΗ
27	EL0512R000200033N	ΘΥΑΜΙΣ Π. ΚΑΛΑΜΑΣ 6		Χ	ΚΑΛΗ	ΚΑΛΗ	ΚΑΛΗ	ΚΑΛΗ	ΠΠ	3	ΚΑΛΗ	ΟΜ	1	ΚΑΛΗ	ΜΕΤΡΙΑ	ΠΠ	3	ΚΑΛΗ	ΟΜ	1	ΜΕΤΡΙΑ

Α/Α	ΚΩΔΙΚΟΣ Υ.Σ. - 2η Αναθεώρηση ΣΔΛΑΠ	ΟΝΟΜΑ Υ.Σ.	Η/Α[1]	ΣΥΝΔΕΣΗ ΜΕ ΠΡΟΣΤΑΤΕΥΟΜΕΝΕΣ ΠΕΡΙΟΧΕΣ	1ο ΣΔΛΑΠ			1η ΑΝΑΘΕΩΡΗΣΗ ΣΔΛΑΠ							2η ΑΝΑΘΕΩΡΗΣΗ ΣΔΛΑΠ						
					ΟΙΚ/ΓΙΚΗ ΚΑΤ/ΣΗ / ΔΥΝΑΜΙΚΟ	ΧΗΜΙΚΗ ΚΑΤ/ΣΗ	ΣΥΝΟΛΙΚΗ ΚΑΤ/ΣΗ	ΟΙΚ/ΓΙΚΗ ΚΑΤ/ΣΗ / ΔΥΝΑΜΙΚΟ	ΤΡΟΠΟΣ ΤΑΞΙΝΟΜΗΣΗΣ	ΕΠΙΠΕΔΟ ΕΜΠ/ΝΗΣ ΤΑΞΙΝΟΜΗΣΗΣ ΟΙΚ/ΚΗΣ ΚΑΤ/ΣΗΣ	ΧΗΜΙΚΗ ΚΑΤ/ΣΗ	ΤΡΟΠΟΣ ΤΑΞΙΝΟΜΗΣΗΣ	ΕΠΙΠΕΔΟ ΕΜΠ/ΝΗΣ ΤΑΞΙΝΟ-ΜΗΣΗΣ Χ/ΚΗΣ ΚΑΤ/ΣΗΣ	ΣΥΝΟΛΙΚΗ ΚΑΤ/ΣΗ	ΟΙΚ/ΓΙΚΗ ΚΑΤ/ΣΗ / ΔΥΝΑΜΙΚΟ	ΤΡΟΠΟΣ ΤΑΞΙΝΟΜΗΣΗΣ	ΕΠΙΠΕΔΟ ΕΜΠ/ΝΗΣ ΤΑΞΙΝΟ-ΜΗΣΗΣ ΟΙΚ/ΚΗΣ ΚΑΤ/ΣΗΣ	ΧΗΜΙΚΗ ΚΑΤ/ΣΗ	ΤΡΟΠΟΣ ΤΑΞΙΝΟΜΗΣΗΣ	ΕΠΙΠΕΔΟ ΕΜΠ/ΝΗΣ ΤΑΞΙΝΟ-ΜΗΣΗΣ Χ/ΚΗΣ ΚΑΤ/ΣΗΣ	ΣΥΝΟΛΙΚΗ ΚΑΤ/ΣΗ
28	EL0512R000200034N	ΘΥΑΜΙΣ Π. ΚΑΛΑΜΑΣ 7			ΚΑΛΗ	ΚΑΛΗ	ΚΑΛΗ	ΚΑΛΗ	ΠΠ	3	ΚΑΛΗ	ΟΜ	1	ΚΑΛΗ	ΚΑΛΗ	ΠΠ	2	ΚΑΛΗ	ΟΜ	1	ΚΑΛΗ
29	EL0512R000200040N	ΘΥΑΜΙΣ Π. ΚΑΛΑΜΑΣ 8		Χ	ΚΑΛΗ	ΑΓΝΩΣΤΗ	ΑΓΝΩΣΤΗ	ΜΕΤΡΙΑ	ΠΠ	3	ΚΑΤΩΤΕΡΗ ΤΗΣ ΚΑΛΗΣ	ΠΠ	2	ΜΕΤΡΙΑ	ΜΕΤΡΙΑ	ΚΕ	0	ΚΑΛΗ	ΠΠ	2	ΜΕΤΡΙΑ
30	EL0512R000200041N	ΘΥΑΜΙΣ Π. ΚΑΛΑΜΑΣ 9			ΚΑΛΗ	ΚΑΛΗ	ΚΑΛΗ	ΜΕΤΡΙΑ	ΟΜ	1	ΚΑΛΗ	ΟΜ	1	ΜΕΤΡΙΑ	ΜΕΤΡΙΑ	ΟΜ	1	ΚΑΛΗ	ΟΜ	1	ΜΕΤΡΙΑ
31	EL0512R000201023H	ΘΥΑΜΙΣ Π. ΚΑΛΑΜΑΣ 1*	Η	Χ	ΑΓΝΩΣΤΗ	ΚΑΛΗ	ΑΓΝΩΣΤΗ	ΚΑΛΗ	ΟΜ	1	ΚΑΛΗ	ΟΜ	1	ΚΑΛΗ	ΚΑΤΩΤΕΡΟ ΤΟΥ ΚΑΛΟΥ	ΜΜ	0	ΚΑΛΗ	ΟΜ	1	ΚΑΤΩΤΕΡΟ ΤΟΥ ΚΑΛΟΥ
32	EL0512R000202025A	ΤΕΧΝΗΤΟ ΤΜΗΜΑ ΕΚΒΟΛΗΣ ΚΑΛΑΜΑ 2	Α	Χ	ΑΓΝΩΣΤΗ	ΑΓΝΩΣΤΗ	ΑΓΝΩΣΤΗ	ΚΑΛΗ	ΠΠ	3	ΑΓΝΩΣΤΗ	-	0	ΑΓΝΩΣΤΗ	ΚΑΛΗ	ΚΕ	0	ΚΑΤΩΤΕΡΗ ΤΗΣ ΚΑΛΗΣ	ΚΕ	0	ΜΕΤΡΙΑ
33	EL0512R000202026A	ΤΕΧΝΗΤΟ ΤΜΗΜΑ ΕΚΒΟΛΗΣ ΚΑΛΑΜΑ 1	Α	Χ	ΑΓΝΩΣΤΗ	ΚΑΛΗ	ΑΓΝΩΣΤΗ	ΑΓΝΩΣΤΗ	-	0	ΚΑΛΗ	ΟΜ	1	ΑΓΝΩΣΤΗ	ΚΑΛΗ	ΚΕ	0	ΚΑΛΗ	ΚΕ	0	ΚΑΛΗ
34	EL0512R000204028N	ΘΥΑΜΙΣ Π. ΚΑΛΑΜΑΣ - ΠΑΡΑΠΟΤΑΜΟΣ ΑΣΠΡΟ Ρ.			ΚΑΛΗ	ΚΑΛΗ	ΚΑΛΗ	ΚΑΛΗ	ΟΜ	1	ΚΑΛΗ	ΟΜ	1	ΚΑΛΗ	ΚΑΛΗ	ΟΜ	1	ΚΑΛΗ	ΟΜ	1	ΚΑΛΗ
35	EL0512R000206030N	ΘΥΑΜΙΣ Π. ΚΑΛΑΜΑΣ - ΠΑΡΑΠΟΤΑΜΟΣ ΚΑΛΠΑΚΙΩΤΙΚΟΣ 1		Χ	ΚΑΛΗ	ΑΓΝΩΣΤΗ	ΑΓΝΩΣΤΗ	ΚΑΛΗ	ΟΜ	1	ΚΑΛΗ	ΟΜ	1	ΚΑΛΗ	ΜΕΤΡΙΑ	ΟΜ	1	ΚΑΛΗ	ΟΜ	1	ΜΕΤΡΙΑ
36	EL0512R000206031N	ΘΥΑΜΙΣ Π. ΚΑΛΑΜΑΣ - ΠΑΡΑΠΟΤΑΜΟΣ ΚΑΛΠΑΚΙΩΤΙΚΟΣ 2		Χ	ΚΑΛΗ	ΚΑΛΗ	ΚΑΛΗ	ΚΑΛΗ	ΟΜ	1	ΚΑΛΗ	ΟΜ	1	ΚΑΛΗ	ΚΑΛΗ	ΟΜ	1	ΚΑΛΗ	ΟΜ	1	ΚΑΛΗ
37	EL0512R000208035N	ΘΥΑΜΙΣ Π. ΚΑΛΑΜΑΣ - ΠΑΡΑΠΟΤΑΜΟΣ ΛΑΓΚΑΒΙΤΣΑ Ρ.			ΚΑΛΗ	ΚΑΛΗ	ΚΑΛΗ	ΚΑΛΗ	ΟΜ	1	ΚΑΛΗ	ΟΜ	1	ΚΑΛΗ	ΚΑΛΗ	ΟΜ	1	ΚΑΛΗ	ΟΜ	1	ΚΑΛΗ
38	EL0512R000210036N	ΤΥΡΙΑ Π.			ΚΑΛΗ	ΚΑΛΗ	ΚΑΛΗ	ΚΑΛΗ	ΟΜ	1	ΚΑΛΗ	ΟΜ	1	ΚΑΛΗ	ΚΑΛΗ	ΟΜ	1	ΚΑΛΗ	ΟΜ	1	ΚΑΛΗ
39	EL0512R000212037N	ΣΜΟΛΙΤΣΑΣ Π.			ΚΑΛΗ	ΑΓΝΩΣΤΗ	ΑΓΝΩΣΤΗ	ΚΑΛΗ	ΟΜ	1	ΚΑΛΗ	ΟΜ	1	ΚΑΛΗ	ΜΕΤΡΙΑ	ΟΜ	1	ΚΑΛΗ	ΟΜ	1	ΜΕΤΡΙΑ
40	EL0512R000212138N	ΚΛΗΜΑΤΙΑΣ Ρ.*			ΜΕΤΡΙΑ	ΑΓΝΩΣΤΗ	ΜΕΤΡΙΑ	ΜΕΤΡΙΑ	ΠΠ	3	ΚΑΛΗ	ΟΜ	1	ΜΕΤΡΙΑ	ΕΛΛΙΠΗΣ	ΠΠ	2	ΚΑΛΗ	ΟΜ	1	ΕΛΛΙΠΗΣ
41	EL0512R000212139A	ΤΑΦΡΟΣ ΛΑΨΙΣΤΑ	Α	Χ	ΜΕΤΡΙΑ	ΚΑΛΗ	ΜΕΤΡΙΑ	ΜΕΤΡΙΑ	ΠΠ	3	ΚΑΛΗ	ΟΜ	1	ΜΕΤΡΙΑ	ΜΕΤΡΙΑ	ΠΠ	2	ΚΑΛΗ	ΠΠ	2	ΜΕΤΡΙΑ
ΛΕΚΑΝΗ ΑΠΟΡΡΟΗΣ ΑΧΕΡΟΝΤΟΣ (EL0513)																				
42	EL0513R000101042N	ΑΡΕΘΟΥΑ Ρ.		Χ	ΜΕΤΡΙΑ	ΑΓΝΩΣΤΗ	ΜΕΤΡΙΑ	ΜΕΤΡΙΑ	ΟΜ	1	ΚΑΛΗ	ΟΜ	1	ΜΕΤΡΙΑ	ΜΕΤΡΙΑ	ΟΜ	1	ΚΑΛΗ	ΟΜ	1	ΜΕΤΡΙΑ
43	EL0513R000200045N	ΑΧΕΡΩΝ Π. (ΜΑΥΡΟΠΟΤΑΜΟΣ) 2		Χ	ΚΑΛΗ	ΚΑΛΗ	ΚΑΛΗ	ΚΑΛΗ	ΠΠ	3	ΚΑΛΗ	ΟΜ	1	ΚΑΛΗ	ΜΕΤΡΙΑ	ΟΜ	1	ΚΑΛΗ	ΟΜ	1	ΜΕΤΡΙΑ
44	EL0513R000200046N	ΑΧΕΡΩΝ Π. (ΜΑΥΡΟΠΟΤΑΜΟΣ) 3		Χ	ΚΑΛΗ	ΚΑΛΗ	ΚΑΛΗ	ΚΑΛΗ	ΟΜ	1	ΚΑΛΗ	ΟΜ	1	ΚΑΛΗ	ΚΑΛΗ	ΟΜ	1	ΚΑΛΗ	ΟΜ	1	ΚΑΛΗ
45	EL0513R000200047N	ΑΧΕΡΩΝ Π. (ΜΑΥΡΟΠΟΤΑΜΟΣ) 4		Χ	ΚΑΛΗ	ΑΓΝΩΣΤΗ	ΑΓΝΩΣΤΗ	ΚΑΛΗ	ΟΜ	1	ΚΑΛΗ	ΟΜ	1	ΚΑΛΗ	ΚΑΛΗ	ΟΜ	1	ΚΑΛΗ	ΟΜ	1	ΚΑΛΗ
46	EL0513R000201043N	ΑΧΕΡΩΝ Π. (ΜΑΥΡΟΠΟΤΑΜΟΣ) 1		Χ	ΚΑΛΗ	ΑΓΝΩΣΤΗ	ΑΓΝΩΣΤΗ	ΜΕΤΡΙΑ	ΠΠ	3	ΚΑΛΗ	ΠΠ	2	ΜΕΤΡΙΑ	ΚΑΚΗ	ΠΠ	2	ΚΑΤΩΤΕΡΗ ΤΗΣ ΚΑΛΗΣ	ΠΠ	2	ΚΑΚΗ
47	EL0513R000202044N	ΑΧΕΡΩΝ Π. (ΜΑΥΡΟΠΟΤΑΜΟΣ) - ΠΑΡΑΠΟΤΑΜΟΣ ΚΩΚΤΟΣ (ΒΟΥΒΟΣ)			ΚΑΛΗ	ΑΓΝΩΣΤΗ	ΑΓΝΩΣΤΗ	ΜΕΤΡΙΑ	ΟΜ	1	ΚΑΛΗ	ΟΜ	1	ΜΕΤΡΙΑ	ΜΕΤΡΙΑ	ΟΜ	1	ΚΑΛΗ	ΟΜ	1	ΜΕΤΡΙΑ
ΛΕΚΑΝΗ ΑΠΟΡΡΟΗΣ ΑΡΑΧΘΟΥ (EL0514)																				

Α/Α	ΚΩΔΙΚΟΣ Υ.Σ. - 2η Αναθεώρηση ΣΔΛΑΠ	ΟΝΟΜΑ Υ.Σ.	Η/Α[1]	ΣΥΝΔΕΣΗ ΜΕ ΠΡΟΣΤΑΤΕΥΟΜΕΝΕΣ ΠΕΡΙΟΧΕΣ	1ο ΣΔΛΑΠ			1η ΑΝΑΘΕΩΡΗΣΗ ΣΔΛΑΠ							2η ΑΝΑΘΕΩΡΗΣΗ ΣΔΛΑΠ						
					ΟΙΚ/ΓΙΚΗ ΚΑΤ/ΣΗ / ΔΥΝΑΜΙΚΟ	ΧΗΜΙΚΗ ΚΑΤ/ΣΗ	ΣΥΝΟΛΙΚΗ ΚΑΤ/ΣΗ	ΟΙΚ/ΓΙΚΗ ΚΑΤ/ΣΗ / ΔΥΝΑΜΙΚΟ	ΤΡΟΠΟΣ ΤΑΞΙΝΟΜΗΣΗΣ	ΕΠΙΠΕΔΟ ΕΜΠ/ΝΗΣ ΤΑΞΙΝΟΜΗΣΗΣ ΟΙΚ/ΚΗΣ ΚΑΤ/ΣΗΣ	ΧΗΜΙΚΗ ΚΑΤ/ΣΗ	ΤΡΟΠΟΣ ΤΑΞΙΝΟΜΗΣΗΣ	ΕΠΙΠΕΔΟ ΕΜΠ/ΝΗΣ ΤΑΞΙΝΟ-ΜΗΣΗΣ Χ/ΚΗΣ ΚΑΤ/ΣΗΣ	ΣΥΝΟΛΙΚΗ ΚΑΤ/ΣΗ	ΟΙΚ/ΓΙΚΗ ΚΑΤ/ΣΗ / ΔΥΝΑΜΙΚΟ	ΤΡΟΠΟΣ ΤΑΞΙΝΟΜΗΣΗΣ	ΕΠΙΠΕΔΟ ΕΜΠ/ΝΗΣ ΤΑΞΙΝΟ-ΜΗΣΗΣ ΟΙΚ/ΚΗΣ ΚΑΤ/ΣΗΣ	ΧΗΜΙΚΗ ΚΑΤ/ΣΗ	ΤΡΟΠΟΣ ΤΑΞΙΝΟΜΗΣΗΣ	ΕΠΙΠΕΔΟ ΕΜΠ/ΝΗΣ ΤΑΞΙΝΟ-ΜΗΣΗΣ Χ/ΚΗΣ ΚΑΤ/ΣΗΣ	ΣΥΝΟΛΙΚΗ ΚΑΤ/ΣΗ
48	EL0514R000100048N	ΔΙΠΟΤΑΜΟΝ Ρ.		Χ	ΚΑΛΗ	ΚΑΛΗ	ΚΑΛΗ	ΚΑΚΗ	ΠΠ	3	ΚΑΛΗ	ΠΠ	2	ΚΑΚΗ	ΕΛΛΙΠΗΣ	ΠΠ	2	ΚΑΤΩΤΕΡΗ ΤΗΣ ΚΑΛΗΣ	ΠΠ	2	ΕΛΛΙΠΗΣ
49	EL0514R000102049N	ΜΑΝΤΑΝΗ Ρ.		Χ	ΚΑΛΗ	ΑΓΝΩΣΤΗ	ΑΓΝΩΣΤΗ	ΚΑΛΗ	ΟΜ	1	ΚΑΛΗ	ΟΜ	1	ΚΑΛΗ	ΚΑΛΗ	ΟΜ	1	ΚΑΛΗ	ΟΜ	1	ΚΑΛΗ
50	EL0514R000200051H	ΑΡΑΧΘΟΣ Π. 2*	Η	Χ	ΜΕΤΡΙΑ	ΑΓΝΩΣΤΗ	ΜΕΤΡΙΑ	ΜΕΤΡΙΑ	ΠΠ	3	ΑΓΝΩΣΤΗ	-	0	ΑΓΝΩΣΤΗ	ΚΑΤΩΤΕΡΟ ΤΟΥ ΚΑΛΟΥ	ΜΜ	0	ΚΑΤΩΤΕΡΗ ΤΗΣ ΚΑΛΗΣ	ΠΠ	2	ΚΑΤΩΤΕΡΟ ΤΟΥ ΚΑΛΟΥ
51	EL0514R000200054N	ΑΡΑΧΘΟΣ Π. 3		Χ	ΚΑΛΗ	ΚΑΛΗ	ΚΑΛΗ	ΚΑΛΗ	ΟΜ	1	ΚΑΛΗ	ΟΜ	1	ΚΑΛΗ	ΚΑΛΗ	ΟΜ	1	ΚΑΛΗ	ΟΜ	1	ΚΑΛΗ
52	EL0514R000200055N	ΑΡΑΧΘΟΣ Π. 4		Χ	ΚΑΛΗ	ΚΑΛΗ	ΚΑΛΗ	ΚΑΛΗ	ΟΜ	1	ΚΑΛΗ	ΟΜ	1	ΚΑΛΗ	ΚΑΛΗ	ΟΜ	1	ΚΑΛΗ	ΟΜ	1	ΚΑΛΗ
53	EL0514R000200056N	ΑΡΑΧΘΟΣ Π. 5		Χ	ΚΑΛΗ	ΚΑΛΗ	ΚΑΛΗ	ΚΑΛΗ	ΟΜ	1	ΚΑΛΗ	ΟΜ	1	ΚΑΛΗ	ΚΑΛΗ	ΠΠ	3	ΚΑΛΗ	ΟΜ	1	ΚΑΛΗ
54	EL0514R000200063N	ΑΡΑΧΘΟΣ Π. 6		Χ	ΚΑΛΗ	ΚΑΛΗ	ΚΑΛΗ	ΚΑΛΗ	ΟΜ	1	ΚΑΛΗ	ΟΜ	1	ΚΑΛΗ	ΚΑΛΗ	ΟΜ	1	ΚΑΛΗ	ΟΜ	1	ΚΑΛΗ
55	EL0514R000200064N	ΑΡΑΧΘΟΣ Π. 7		Χ	ΚΑΛΗ	ΚΑΛΗ	ΚΑΛΗ	ΚΑΛΗ	ΟΜ	1	ΚΑΛΗ	ΟΜ	1	ΚΑΛΗ	ΚΑΛΗ	ΟΜ	1	ΚΑΛΗ	ΟΜ	1	ΚΑΛΗ
56	EL0514R000200065N	ΑΡΑΧΘΟΣ Π. 8		Χ	ΚΑΛΗ	ΚΑΛΗ	ΚΑΛΗ	ΚΑΛΗ	ΟΜ	1	ΚΑΛΗ	ΟΜ	1	ΚΑΛΗ	ΚΑΛΗ	ΟΜ	1	ΚΑΛΗ	ΟΜ	1	ΚΑΛΗ
57	EL0514R000200072N	ΖΑΓΟΡΙΤΙΚΟΣ Π.		Χ	ΚΑΛΗ	ΚΑΛΗ	ΚΑΛΗ	ΚΑΛΗ	ΟΜ	1	ΚΑΛΗ	ΟΜ	1	ΚΑΛΗ	ΚΑΛΗ	ΟΜ	1	ΚΑΛΗ	ΟΜ	1	ΚΑΛΗ
58	EL0514R000201050N	ΑΡΑΧΘΟΣ Π. 1		Χ	ΑΓΝΩΣΤΗ	ΚΑΛΗ	ΑΓΝΩΣΤΗ	ΜΕΤΡΙΑ	ΠΠ	3	ΚΑΛΗ	ΠΠ	2	ΜΕΤΡΙΑ	ΕΛΛΙΠΗΣ	ΠΠ	2	ΚΑΛΗ	ΠΠ	2	ΕΛΛΙΠΗΣ
59	EL0514R000202052N	ΡΕΤΣΑΝΟΡΡΕΜΑ			ΚΑΛΗ	ΚΑΛΗ	ΚΑΛΗ	ΚΑΛΗ	ΟΜ	1	ΚΑΛΗ	ΟΜ	1	ΚΑΛΗ	ΜΕΤΡΙΑ	ΟΜ	1	ΚΑΛΗ	ΟΜ	1	ΜΕΤΡΙΑ
60	EL0514R000203068N	ΑΡΑΧΘΟΣ Π. 9		Χ	ΚΑΛΗ	ΚΑΛΗ	ΚΑΛΗ	ΜΕΤΡΙΑ	ΠΠ	3	ΚΑΛΗ	ΟΜ	1	ΜΕΤΡΙΑ	ΚΑΛΗ	ΠΠ	3	ΚΑΛΗ	ΟΜ	1	ΚΑΛΗ
61	EL0514R000204053N	ΣΑΡΑΝΤΑΠΟΡΟΣ Π.			ΚΑΛΗ	ΚΑΛΗ	ΚΑΛΗ	ΚΑΛΗ	ΟΜ	1	ΚΑΛΗ	ΟΜ	1	ΚΑΛΗ	ΚΑΛΗ	ΟΜ	1	ΚΑΛΗ	ΟΜ	1	ΚΑΛΗ
62	EL0514R000206057N	ΚΑΛΑΡΡΙΤΙΚΟΣ Π. 1		Χ	ΚΑΛΗ	ΚΑΛΗ	ΚΑΛΗ	ΚΑΛΗ	ΟΜ	1	ΚΑΛΗ	ΟΜ	1	ΚΑΛΗ	ΚΑΛΗ	ΟΜ	1	ΚΑΛΗ	ΟΜ	1	ΚΑΛΗ
63	EL0514R000206058N	ΚΑΛΑΡΡΙΤΙΚΟΣ Π. 2		Χ	ΚΑΛΗ	ΚΑΛΗ	ΚΑΛΗ	ΚΑΛΗ	ΟΜ	1	ΚΑΛΗ	ΟΜ	1	ΚΑΛΗ	ΚΑΛΗ	ΟΜ	1	ΚΑΛΗ	ΟΜ	1	ΚΑΛΗ
64	EL0514R000206060N	ΚΑΛΑΡΡΙΤΙΚΟΣ Π. 3		Χ	ΚΑΛΗ	ΚΑΛΗ	ΚΑΛΗ	ΚΑΛΗ	ΟΜ	1	ΚΑΛΗ	ΟΜ	1	ΚΑΛΗ	ΚΑΛΗ	ΟΜ	1	ΚΑΛΗ	ΟΜ	1	ΚΑΛΗ
65	EL0514R000206061N	ΚΑΛΑΡΡΙΤΙΚΟΣ Π. 4		Χ	ΚΑΛΗ	ΚΑΛΗ	ΚΑΛΗ	ΚΑΛΗ	ΟΜ	1	ΚΑΛΗ	ΟΜ	1	ΚΑΛΗ	ΚΑΛΗ	ΟΜ	1	ΚΑΛΗ	ΟΜ	1	ΚΑΛΗ
66	EL0514R000206062N	ΚΑΛΑΡΡΙΤΙΚΟΣ Π. 5		Χ	ΚΑΛΗ	ΚΑΛΗ	ΚΑΛΗ	ΚΑΛΗ	ΟΜ	1	ΚΑΛΗ	ΟΜ	1	ΚΑΛΗ	ΚΑΛΗ	ΟΜ	1	ΚΑΛΗ	ΟΜ	1	ΚΑΛΗ
67	EL0514R000206159N	ΚΑΛΑΡΡΙΤΙΚΟΣ Π. - ΠΑΡΑΠΟΤΑΜΟΣ ΜΕΛΙΣΣΟΥΡΓΙΩΤΙΚΟΣ		Χ	ΚΑΛΗ	ΚΑΛΗ	ΚΑΛΗ	ΚΑΛΗ	ΟΜ	1	ΚΑΛΗ	ΟΜ	1	ΚΑΛΗ	ΚΑΛΗ	ΟΜ	1	ΚΑΛΗ	ΟΜ	1	ΚΑΛΗ
68	EL0514R000208066N	ΜΕΤΣΟΒΙΤΙΚΟΣ Π. 1*		Χ	ΑΓΝΩΣΤΗ	ΑΓΝΩΣΤΗ	ΑΓΝΩΣΤΗ	ΑΓΝΩΣΤΗ	-	0	ΚΑΛΗ	ΟΜ	1	ΑΓΝΩΣΤΗ	ΜΕΤΡΙΑ	ΚΕ	0	ΚΑΛΗ	ΟΜ	1	ΜΕΤΡΙΑ
69	EL0514R000208067N	ΜΕΤΣΟΒΙΤΙΚΟΣ Π. 2		Χ	ΚΑΛΗ	ΚΑΛΗ	ΚΑΛΗ	ΚΑΛΗ	ΠΠ	3	ΚΑΛΗ	ΠΠ	2	ΚΑΛΗ	ΜΕΤΡΙΑ	ΠΠ	2	ΚΑΛΗ	ΠΠ	2	ΜΕΤΡΙΑ
70	EL0514R000210069N	ΑΡΑΧΘΟΣ Π. 10		Χ	ΚΑΛΗ	ΚΑΛΗ	ΚΑΛΗ	ΚΑΛΗ	ΠΠ	3	ΚΑΛΗ	ΠΠ	2	ΚΑΛΗ	ΚΑΛΗ	ΠΠ	2	ΚΑΤΩΤΕΡΗ ΤΗΣ ΚΑΛΗΣ	ΠΠ	2	ΜΕΤΡΙΑ
71	EL0514R000210071N	ΑΡΑΧΘΟΣ Π. 11		Χ	ΚΑΛΗ	ΚΑΛΗ	ΚΑΛΗ	ΜΕΤΡΙΑ	ΠΠ	3	ΚΑΛΗ	ΟΜ	1	ΜΕΤΡΙΑ	ΜΕΤΡΙΑ	ΠΠ	3	ΚΑΛΗ	ΟΜ	1	ΜΕΤΡΙΑ
72	EL0514R000210170N	ΣΟΥΡΙΚΑ Ρ.		Χ	ΚΑΛΗ	ΚΑΛΗ	ΚΑΛΗ	ΚΑΛΗ	ΟΜ	1	ΚΑΛΗ	ΟΜ	1	ΚΑΛΗ	ΚΑΛΗ	ΟΜ	1	ΚΑΛΗ	ΟΜ	1	ΚΑΛΗ
73	EL0514R000212073N	ΜΕΓΑΣ ΛΑΚΚΟΣ Ρ.		Χ	ΚΑΛΗ	ΚΑΛΗ	ΚΑΛΗ	ΜΕΤΡΙΑ	ΠΠ	3	ΚΑΛΗ	ΟΜ	1	ΜΕΤΡΙΑ	ΚΑΛΗ	ΟΜ	1	ΚΑΛΗ	ΟΜ	1	ΚΑΛΗ
ΛΕΚΑΝΗ ΑΠΟΡΡΟΗΣ ΚΕΡΚΥΡΑΣ-ΠΑΞΩΝ (EL0534)																				
74	EL0534R000101074N	ΠΟΤΑΜΙ			ΚΑΛΗ	ΑΓΝΩΣΤΗ	ΑΓΝΩΣΤΗ	ΜΕΤΡΙΑ	ΟΜ	1	ΚΑΛΗ	ΟΜ	1	ΜΕΤΡΙΑ	ΜΕΤΡΙΑ	ΟΜ	1	ΚΑΤΩΤΕΡΗ ΤΗΣ ΚΑΛΗΣ	ΚΕ	0	ΜΕΤΡΙΑ
75	EL0534R000301075N	ΜΕΣΑΓΓΗΣ Ρ.			ΚΑΛΗ	ΑΓΝΩΣΤΗ	ΑΓΝΩΣΤΗ	ΚΑΛΗ	ΠΠ	3	ΚΑΛΗ	ΠΠ	2	ΚΑΛΗ	ΚΑΚΗ	ΠΠ	2	ΚΑΛΗ	ΠΠ	2	ΚΑΚΗ

Α/Α	ΚΩΔΙΚΟΣ Υ.Σ. - 2η Αναθεώρηση ΣΔΛΑΠ	ΟΝΟΜΑ Υ.Σ.	Η/Α[1]	ΣΥΝΔΕΣΗ ΜΕ ΠΡΟΣΤΑΤΕΥ-ΟΜΕΝΕΣ ΠΕΡΙΟΧΕΣ	1ο ΣΔΛΑΠ			1η ΑΝΑΘΕΩΡΗΣΗ ΣΔΛΑΠ							2η ΑΝΑΘΕΩΡΗΣΗ ΣΔΛΑΠ						
					ΟΙΚ/ΓΙΚΗ ΚΑΤ/ΣΗ / ΔΥΝΑΜΙΚΟ	ΧΗΜΙΚΗ ΚΑΤ/ΣΗ	ΣΥΝΟΛΙΚΗ ΚΑΤ/ΣΗ	ΟΙΚ/ΓΙΚΗ ΚΑΤ/ΣΗ / ΔΥΝΑΜΙΚΟ	ΤΡΟΠΟΣ ΤΑΞΙΝΟ-ΜΗΣΗΣ	ΕΠΙΠΕΔΟ ΕΜΠ/ΝΗΣ ΤΑΞΙΝΟ-ΜΗΣΗΣ ΟΙΚ/ΚΗΣ ΚΑΤ/ΣΗΣ	ΧΗΜΙΚΗ ΚΑΤ/ΣΗ	ΤΡΟΠΟΣ ΤΑΞΙΝΟ-ΜΗΣΗΣ	ΕΠΙΠΕΔΟ ΕΜΠ/ΝΗΣ ΤΑΞΙΝΟ-ΜΗΣΗΣ Χ/ΚΗΣ ΚΑΤ/ΣΗΣ	ΣΥΝΟΛΙΚΗ ΚΑΤ/ΣΗ	ΟΙΚ/ΓΙΚΗ ΚΑΤ/ΣΗ / ΔΥΝΑΜΙΚΟ	ΤΡΟΠΟΣ ΤΑΞΙΝΟ-ΜΗΣΗΣ	ΕΠΙΠΕΔΟ ΕΜΠ/ΝΗΣ ΤΑΞΙΝΟ-ΜΗΣΗΣ ΟΙΚ/ΚΗΣ ΚΑΤ/ΣΗΣ	ΧΗΜΙΚΗ ΚΑΤ/ΣΗ	ΤΡΟΠΟΣ ΤΑΞΙΝΟ-ΜΗΣΗΣ	ΕΠΙΠΕΔΟ ΕΜΠ/ΝΗΣ ΤΑΞΙΝΟ-ΜΗΣΗΣ Χ/ΚΗΣ ΚΑΤ/ΣΗΣ	ΣΥΝΟΛΙΚΗ ΚΑΤ/ΣΗ
76	EL0534R000501076N	ΦΟΝΙΣΑΣ Π.		Χ	ΚΑΛΗ	ΑΓΝΩΣΤΗ	ΑΓΝΩΣΤΗ	ΚΑΛΗ	ΠΠ	3	ΚΑΛΗ	ΟΜ	1	ΚΑΛΗ	ΚΑΚΗ	ΠΠ	3	ΚΑΤΩΤΕΡΗ ΤΗΣ ΚΑΛΗΣ	ΚΕ	0	ΚΑΚΗ
77	EL0534R000701083N	ΚΕΡΚΥΡΑΣ Π.**		Χ											ΜΕΤΡΙΑ	ΟΜ	1	ΚΑΤΩΤΕΡΗ ΤΗΣ ΚΑΛΗΣ	ΚΕ	0	ΜΕΤΡΙΑ
ΛΕΚΑΝΗ ΑΠΟΡΡΟΗΣ ΛΟΥΡΟΥ (EL0546)																					
78	EL0546R000200078N	ΛΟΥΡΟΣ Π. 2		Χ	ΚΑΛΗ	ΑΓΝΩΣΤΗ	ΑΓΝΩΣΤΗ	ΚΑΛΗ	ΠΠ	3	ΚΑΛΗ	ΠΠ	2	ΚΑΛΗ	ΕΛΛΙΠΗΣ	ΠΠ	2	ΚΑΛΗ	ΠΠ	2	ΕΛΛΙΠΗΣ
79	EL0546R000200080N	ΛΟΥΡΟΣ Π. 3		Χ	ΑΓΝΩΣΤΗ	ΚΑΛΗ	ΑΓΝΩΣΤΗ	ΚΑΛΗ	ΠΠ	3	ΚΑΛΗ	ΟΜ	1	ΚΑΛΗ	ΚΑΛΗ	ΟΜ	1	ΚΑΛΗ	ΟΜ	1	ΚΑΛΗ
80	EL0546R000200081N	ΛΟΥΡΟΣ Π. 4		Χ	ΥΨΗΛΗ	ΚΑΛΗ	ΥΨΗΛΗ	ΜΕΤΡΙΑ	ΠΠ	3	ΚΑΤΩΤΕΡΗ ΤΗΣ ΚΑΛΗΣ	ΠΠ	2	ΜΕΤΡΙΑ	ΕΛΛΙΠΗΣ	ΠΠ	2	ΚΑΤΩΤΕΡΗ ΤΗΣ ΚΑΛΗΣ	ΠΠ	2	ΕΛΛΙΠΗΣ
81	EL0546R000200082N	ΛΟΥΡΟΣ Π. 5		Χ	ΚΑΛΗ	ΑΓΝΩΣΤΗ	ΑΓΝΩΣΤΗ	ΚΑΛΗ	ΟΜ	1	ΚΑΛΗ	ΟΜ	1	ΚΑΛΗ	ΜΕΤΡΙΑ	ΟΜ	1	ΚΑΤΩΤΕΡΗ ΤΗΣ ΚΑΛΗΣ	ΚΕ	0	ΜΕΤΡΙΑ
82	EL0546R000201077N	ΛΟΥΡΟΣ Π. 1		Χ	ΜΕΤΡΙΑ	ΚΑΛΗ	ΜΕΤΡΙΑ	ΚΑΛΗ	ΠΠ	3	ΚΑΛΗ	ΟΜ	1	ΚΑΛΗ	ΜΕΤΡΙΑ	ΠΠ	3	ΚΑΛΗ	ΟΜ	1	ΜΕΤΡΙΑ
83	EL0546R000202079N	ΛΟΥΡΟΣ Π. - ΠΑΡΑΠΟΤΑΜΟΣ		Χ	ΚΑΛΗ	ΑΓΝΩΣΤΗ	ΑΓΝΩΣΤΗ	ΜΕΤΡΙΑ	ΟΜ	1	ΑΓΝΩΣΤΗ	-	0	ΑΓΝΩΣΤΗ	ΜΕΤΡΙΑ	ΟΜ	1	ΚΑΛΗ	ΟΜ	1	ΜΕΤΡΙΑ

*[1] **H**: Heavily Modified Water Body - Ιδιαίτερα τροποποιημένο ΥΣ (ΙΤΥΣ), **A**: Artificial Water Body - Τεχνητό ΥΣ (ΤΥΣ)*

** Διαφορές στην κωδικοποίηση των ποτάμιων ΥΣ σε σχέση με την 1η αναθεώρηση των ΣΔΛΑΠ, λόγω αλλαγής του χαρακτηρισμού των ΥΣ από Φυσικά σε ΙΤΥΣ και αντίστροφα*

***Προσθήκη νέου ΥΣ*

(ΠΠ): Η ταξινόμηση έχει προκύψει βάση προγράμματος παρακολούθησης

(ΟΜ): Η ταξινόμηση έχει προκύψει με βάση την διαδικασία της ομαδοποιήσης

(ΚΕ): Η ταξινόμηση έχει προκύψει με κρίση ειδικού

(ΜΜ): Η ταξινόμηση έχει προκύψει με την προσέγγιση μέτρων μετριασμού, μεθοδολογία που περιγράφεται στο παραδοτέο Π1.2. «Ειδικά μέτρα για την επίτευξη του καλού οικολογικού δυναμικού σε ΙΤΥΣ

6.1.1.2 Εκτίμηση της κατάστασης των λιμναίων υδατικών συστημάτων

Τα αποτελέσματα της ταξινόμησης της οικολογικής και χημικής κατάστασης των λιμναίων υδατικών συστημάτων και των ταμιευτήρων (οι οποίοι θεωρούνται ποτάμια ΙΤΥΣ λιμναίου χαρακτήρα) του Υδατικού Διαμερίσματος Ηπείρου (EL05), παρουσιάζονται ως προς τον συνολικό αριθμό και τη συνολική επιφάνεια των ΥΣ στα παρακάτω σχήματα.

Επίσης στους πίνακες που ακολουθούν παρουσιάζονται αναλυτικές πληροφορίες για κάθε υδατικό σύστημα. Πιο συγκεκριμένα αναφέρεται ο κωδικός του, το όνομά του, η οικολογική, η χημική και η συνολική κατάσταση, για την 2η Αναθεώρηση άλλα και σε σύγκριση με τα προηγούμενα ΣΔΛΑΠ. Επιπλέον καταγράφεται εάν είναι ιδιαιτέρως τροποποιημένο ή τεχνητό (ΙΤΥΣ/ΤΥΣ), εάν συνδέεται με προστατευόμενη περιοχή, καθώς και η μέθοδο και το επίπεδο εμπιστοσύνης της ταξινόμησης της οικολογικής ή χημικής κατάστασης («0» = Δεν υπάρχουν πληροφορίες, «1» = Χαμηλή εμπιστοσύνη, «2» = Μέτρια εμπιστοσύνη, «3» = Υψηλή εμπιστοσύνη). Αναλυτικές πληροφορίες σχετικά με την μεθοδολογία που ακολουθήθηκε για την αξιολόγηση της οικολογικής και χημικής κατάστασης, καθώς και τα αποτελέσματα αυτής περιγράφονται αναλυτικά στο Κείμενο Τεκμηρίωσης «Χαρακτηρισμός, τυπολογία, τυπο-χαρακτηριστικές συνθήκες, ταξινόμηση Επιφανειακών Υδατικών Συστημάτων».

Τα αποτελέσματα της ταξινόμησης για την οικολογική, τη χημική και τη συνολική τους κατάσταση των λιμναίων υδατικών συστημάτων αποτυπώνονται στους Χάρτες 6.1-1, 6.1-2 και 6.1-3.

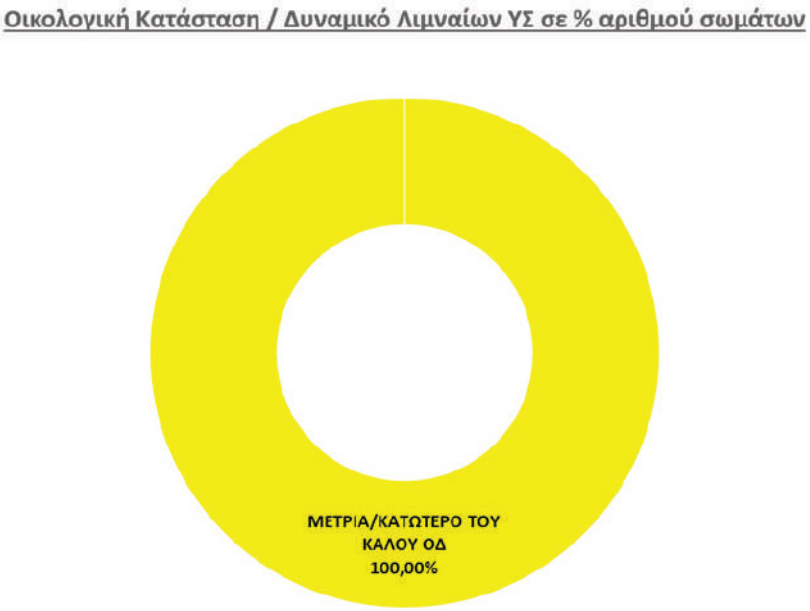

Σχήμα 6.1-10:Συνολικός αριθμός (%) λιμναίων ΥΣ ανά κατηγορία οικολογικής κατάστασης – δυναμικού στο ΥΔ Ηπείρου (EL05)

Σχήμα 6.1-11:Συνολική επιφάνεια (%) λιμναίων ΥΣ ανά κατηγορία οικολογικής κατάστασης – δυναμικού στο ΥΔ Ηπείρου (EL05)

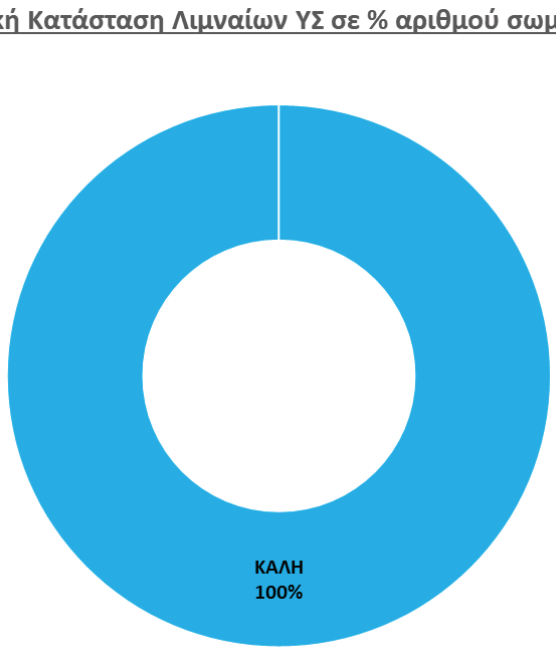

Σχήμα 6.1-12:Συνολικός αριθμός (%) λιμναίων ΥΣ ανά κατηγορία χημικής κατάστασης στο ΥΔ Ηπείρου (EL05)

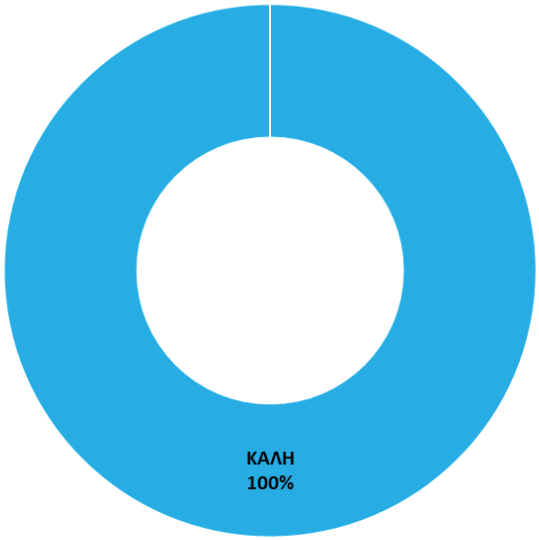

Σχήμα 6.1-13:Συνολική επιφάνεια (%) λιμναίων ΥΣ ανά κατηγορία χημικής κατάστασης στο ΥΔ Ηπείρου (EL05)

Πίνακας 6.1-3: Αποτελέσματα αξιολόγησης της κατάστασης των λιμναίων υδατικών συστημάτων ανά ΛΑΠ στο ΥΔ Ηπείρου (EL05) σε σύγκριση με προηγούμενα εγκεκριμένα ΣΔΛΑΠ

Α/Α	ΚΩΔΙΚΟΣ Υ.Σ. - 2η Αναθεώρηση ΣΔΛΑΠ	ΟΝΟΜΑ Υ.Σ.	Η/Α[1]	ΣΥΝΔΕΣΗ ΜΕ ΠΡΟΣΤΑΤΕΥ-ΟΜΕΝΕΣ ΠΕΡΙΟΧΕΣ	1ο ΣΔΛΑΠ			1η ΑΝΑΘΕΩΡΗΣΗ ΣΔΛΑΠ							2η ΑΝΑΘΕΩΡΗΣΗ ΣΔΛΑΠ						
					ΟΙΚ/ΓΙΚΗ ΚΑΤ/ΣΗ-ΔΥΝΑΜΙΚΟ	ΧΗΜΙΚΗ ΚΑΤ/ΣΗ	ΣΥΝΟΛΙΚΗ ΚΑΤ/ΣΗ	ΟΙΚ/ΓΙΚΗ ΚΑΤ/ΣΗ-ΔΥΝΑΜΙΚΟ	ΤΡΟΠΟΣ ΤΑΞΙΝΟ-ΜΗΣΗΣ	ΕΠΙΠΕΔΟ ΕΜΠ/ΝΗΣ ΤΑΞΙΝΟΜΗΣΗΣ ΟΙΚ/ΚΗΣ ΚΑΤ/ΣΗΣ	ΧΗΜΙΚΗ ΚΑΤ/ΣΗ	ΤΡΟΠΟΣ ΤΑΞΙΝΟ-ΜΗΣΗΣ	ΕΠΙΠΕΔΟ ΕΜΠ/ΝΗΣ ΤΑΞΙΝΟΜΗΣΗΣ Χ/ΚΗΣ ΚΑΤ/ΣΗΣ	ΣΥΝΟΛΙΚΗ ΚΑΤ/ΣΗ	ΟΙΚ/ΓΙΚΗ ΚΑΤ/ΣΗ-ΔΥΝΑΜΙΚΟ	ΤΡΟΠΟΣ ΤΑΞΙΝΟ-ΜΗΣΗΣ	ΕΠΙΠΕΔΟ ΕΜΠ/ΝΗΣ ΤΑΞΙΝΟΜΗΣΗΣ ΟΙΚ/ΚΗΣ ΚΑΤ/ΣΗΣ	ΧΗΜΙΚΗ ΚΑΤ/ΣΗ	ΤΡΟΠΟΣ ΤΑΞΙΝΟ-ΜΗΣΗΣ	ΕΠΙΠΕΔΟ ΕΜΠ/ΝΗΣ ΤΑΞΙΝΟΜΗΣΗΣ Χ/ΚΗΣ ΚΑΤ/ΣΗΣ	ΣΥΝΟΛΙΚΗ ΚΑΤ/ΣΗ
ΛΕΚΑΝΗ ΑΠΟΡΡΟΗΣ ΚΑΛΑΜΑ (EL0512)																				
1	EL0512L000000004H	ΛΙΜΝΗ ΠΑΜΒΩΤΙΔΑ	Η	Χ	ΕΛΛΙΠΗΣ	ΚΑΤΩΤΕΡΗ ΤΗΣ ΚΑΛΗΣ	ΕΛΛΙΠΗΣ	ΚΑΚΗ	ΠΠ	3	ΚΑΛΗ	ΠΠ	2	ΚΑΚΗ	ΚΑΤΩΤΕΡΟ ΤΟΥ ΚΑΛΟΥ	ΜΜ	0	ΚΑΛΗ	ΠΠ	2	ΚΑΤΩΤΕΡΟ ΤΟΥ ΚΑΛΟΥ

[1] ***Η***: *Heavily Modified Water Body - Ιδιαίτερα τροποποιημένο ΥΣ (ΙΤΥΣ),* ***Α***: *Artificial Water Body - Τεχνητό ΥΣ (ΤΥΣ)*

(ΠΠ): Η ταξινόμηση έχει προκύψει βάση προγράμματος παρακολούθησης

(ΟΜ): Η ταξινόμηση έχει προκύψει με βάση την διαδικασία της ομαδοποιήσης

(ΚΕ): Η ταξινόμηση έχει προκύψει με κρίση ειδικού

(ΜΜ): Η ταξινόμηση έχει προκύψει με την προσέγγιση μέτρων μετριασμού, μεθοδολογία που περιγράφεται στο παραδοτέο Π1.2. «Ειδικά μέτρα για την επίτευξη του καλού οικολογικού δυναμικού σε ΙΤΥΣ

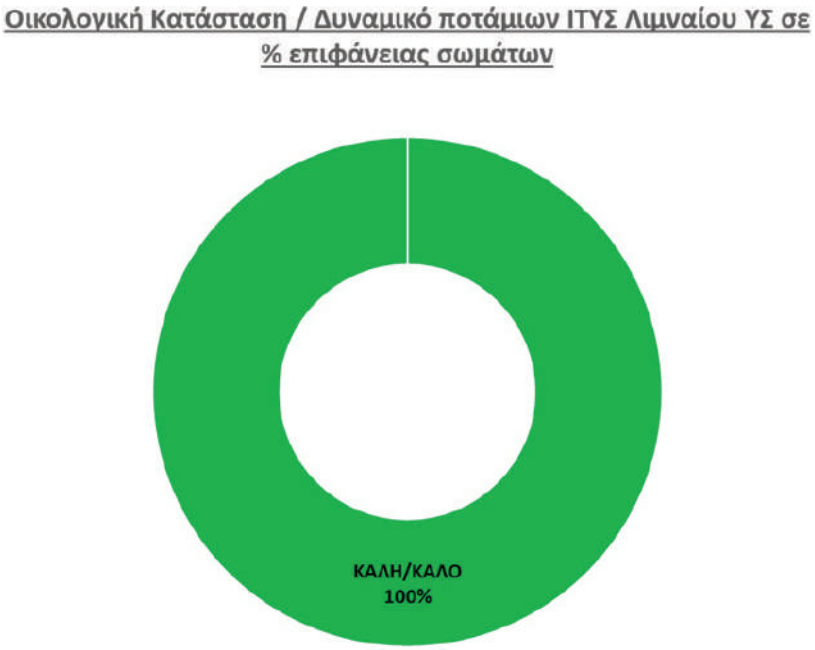

Σχήμα 6.1-14:Συνολικός αριθμός (%) ποτάμιων ΙΤΥΣ λιμναίου χαρακτήρα (ταμιευτήρων) ανά κατηγορία οικολογικής κατάστασης – δυναμικού στο ΥΔ Ηπείρου (EL05)

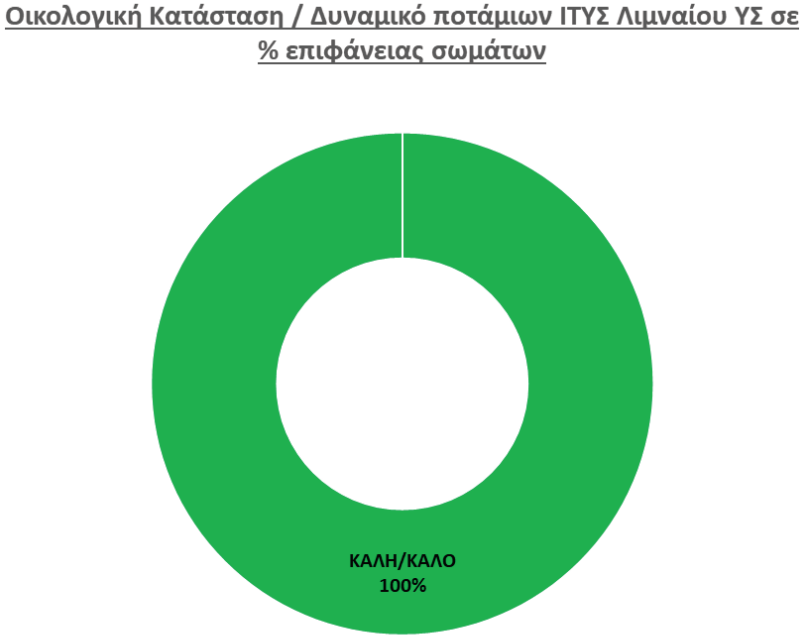

Σχήμα 6.1-15:Συνολική επιφάνεια (%) ποτάμιων ΙΤΥΣ λιμναίου χαρακτήρα (ταμιευτήρων) ανά κατηγορία οικολογικής κατάστασης – δυναμικού στο ΥΔ Ηπείρου (EL05)

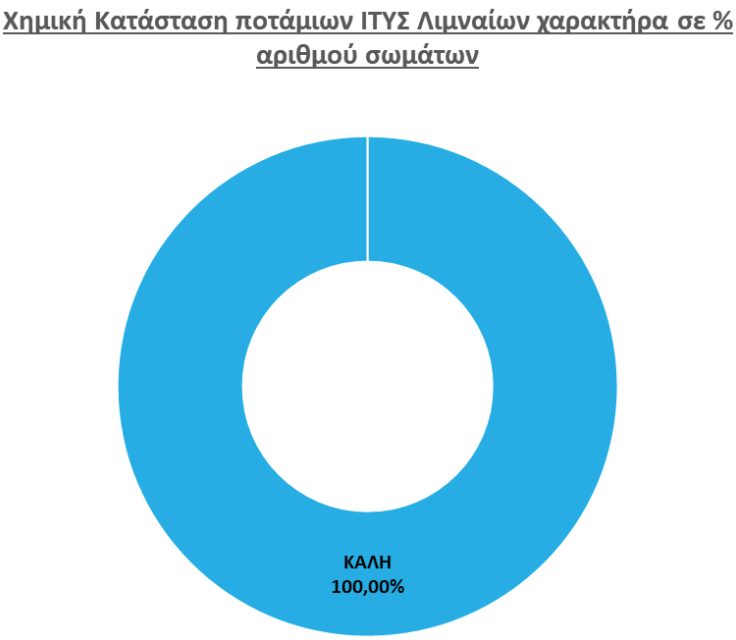

Σχήμα 6.1-16:Συνολικός αριθμός (%) ποτάμιων ΙΤΥΣ λιμναίου χαρακτήρα (ταμιευτήρων) ανά κατηγορία χημικής κατάστασης στο ΥΔ Ηπείρου (EL05)

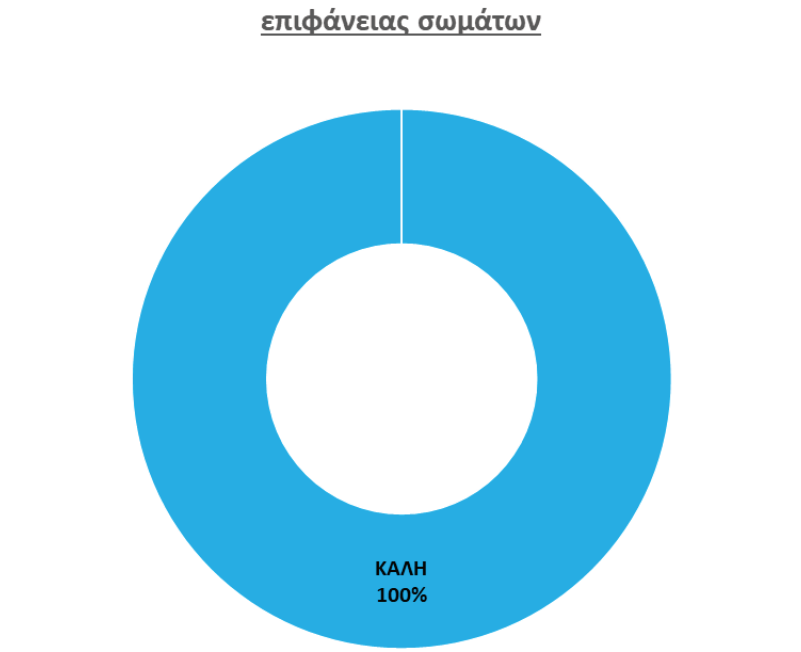

Σχήμα 6.1-17:Συνολική επιφάνεια (%) ποτάμιων ΙΤΥΣ λιμναίου χαρακτήρα (ταμιευτήρων) ανά κατηγορία χημικής κατάστασης στο ΥΔ Ηπείρου (EL05)

Πίνακας 6.1-4: Αποτελέσματα αξιολόγησης της κατάστασης των ποτάμιων ΙΤΥΣ λιμναίου χαρακτήρα (Ταμιευτήρες) ανά ΛΑΠ του ΥΔ Ηπείρου (EL05) σε σύγκριση με προηγούμενα εγκεκριμένα ΣΔΛΑΠ

Α/Α	ΚΩΔΙΚΟΣ Υ.Σ. - 2η Αναθεώρηση ΣΔΛΑΠ	ΟΝΟΜΑ Υ.Σ.	Η/Α[1]	ΣΥΝΔΕΣΗ ΜΕ ΠΡΟΣΤΑΤΕΥ-ΟΜΕΝΕΣ ΠΕΡΙΟΧΕΣ	1ο ΣΔΛΑΠ			1η ΑΝΑΘΕΩΡΗΣΗ ΣΔΛΑΠ							2η ΑΝΑΘΕΩΡΗΣΗ ΣΔΛΑΠ						
					ΟΙΚ/ΓΙΚΗ ΚΑΤ/ΣΗ-ΔΥΝΑΜΙΚΟ	ΧΗΜΙΚΗ ΚΑΤ/ΣΗ	ΣΥΝΟΛΙΚΗ ΚΑΤ/ΣΗ	ΟΙΚ/ΓΙΚΗ ΚΑΤ/ΣΗ-ΔΥΝΑΜΙΚΟ	ΤΡΟΠΟΣ ΤΑΞΙΝΟ-ΜΗΣΗΣ	ΕΠΙΠΕΔΟ ΕΜΠ/ΝΗΣ ΤΑΞΙΝΟΜΗΣΗΣ ΟΙΚ/ΚΗΣ ΚΑΤ/ΣΗΣ	ΧΗΜΙΚΗ ΚΑΤ/ΣΗ	ΤΡΟΠΟΣ ΤΑΞΙΝΟ-ΜΗΣΗΣ	ΕΠΙΠΕΔΟ ΕΜΠ/ΝΗΣ ΤΑΞΙΝΟΜΗΣΗΣ Χ/ΚΗΣ ΚΑΤ/ΣΗΣ	ΣΥΝΟΛΙΚΗ ΚΑΤ/ΣΗ	ΟΙΚ/ΓΙΚΗ ΚΑΤ/ΣΗ-ΔΥΝΑΜΙΚΟ	ΤΡΟΠΟΣ ΤΑΞΙΝΟ-ΜΗΣΗΣ	ΕΠΙΠΕΔΟ ΕΜΠ/ΝΗΣ ΤΑΞΙΝΟΜΗΣΗΣ ΟΙΚ/ΚΗΣ ΚΑΤ/ΣΗΣ	ΧΗΜΙΚΗ ΚΑΤ/ΣΗ	ΤΡΟΠΟΣ ΤΑΞΙΝΟ-ΜΗΣΗΣ	ΕΠΙΠΕΔΟ ΕΜΠ/ΝΗΣ ΤΑΞΙΝΟΜΗΣΗΣ Χ/ΚΗΣ ΚΑΤ/ΣΗΣ	ΣΥΝΟΛΙΚΗ ΚΑΤ/ΣΗ
ΛΕΚΑΝΗ ΑΠΟΡΡΟΗΣ ΑΩΟΥ (EL0511)																				
1	EL0511RLA0200001H	ΤΕΧΝΗΤΗ ΛΙΜΝΗ ΠΗΓΩΝ ΑΩΟΥ	Η	Χ	ΑΓΝΩΣΤΗ	ΚΑΛΗ	ΑΓΝΩΣΤΗ	ΚΑΛΗ	ΠΠ	3	ΚΑΛΗ	ΠΠ	2	ΚΑΛΗ	ΚΑΛΟ ΚΑΙ ΑΝΩΤΕΡΟ	ΠΠ	2	ΚΑΛΗ	ΠΠ	2	ΚΑΛΟ ΚΑΙ ΑΝΩΤΕΡΟ
ΛΕΚΑΝΗ ΑΠΟΡΡΟΗΣ ΑΡΑΧΘΟΥ (EL0514)																				
2	EL0514RL00200003H	ΤΕΧΝΗΤΗ ΛΙΜΝΗ ΠΟΥΡΝΑΡΙΟΥ	Η		ΑΓΝΩΣΤΗ	ΚΑΛΗ	ΑΓΝΩΣΤΗ	ΚΑΛΗ	ΠΠ	3	ΚΑΛΗ	ΠΠ	2	ΚΑΛΗ	ΚΑΛΟ ΚΑΙ ΑΝΩΤΕΡΟ	ΠΠ	2	ΚΑΛΗ	ΠΠ	2	ΚΑΛΟ ΚΑΙ ΑΝΩΤΕΡΟ
3	EL0514RL00200002H	ΤΕΧΝΗΤΗ ΛΙΜΝΗ ΠΟΥΡΝΑΡΙΟΥ ΙΙ	Η		ΑΓΝΩΣΤΗ	ΑΓΝΩΣΤΗ	ΑΓΝΩΣΤΗ	ΚΑΛΗ	ΠΠ	3	ΚΑΛΗ	ΠΠ	2	ΚΑΛΗ	ΚΑΛΟ ΚΑΙ ΑΝΩΤΕΡΟ	ΚΕ	0	ΚΑΛΗ	ΠΠ	2	ΚΑΛΟ ΚΑΙ ΑΝΩΤΕΡΟ

[1] ***H***: *Heavily Modified Water Body - Ιδιαίτερα τροποποιημένο ΥΣ (ΙΤΥΣ),* ***A****: Artificial Water Body - Τεχνητό ΥΣ (ΤΥΣ)*

(ΠΠ): Η ταξινόμηση έχει προκύψει βάση προγράμματος παρακολούθησης

(ΟΜ): Η ταξινόμηση έχει προκύψει με βάση την διαδικασία της ομαδοποιήσης

(ΚΕ): Η ταξινόμηση έχει προκύψει με κρίση ειδικού

(ΜΜ): Η ταξινόμηση έχει προκύψει με την προσέγγιση μέτρων μετριασμού, μεθοδολογία που περιγράφεται στο παραδοτέο Π1.2. «Ειδικά μέτρα για την επίτευξη του καλού οικολογικού δυναμικού σε ΙΤΥΣ

6.1.1.3 Εκτίμηση της κατάστασης των μεταβατικών υδατικών συστημάτων

Τα αποτελέσματα της ταξινόμησης της οικολογικής και χημικής κατάστασης των μεταβατικών υδατικών συστημάτων του Υδατικού Διαμερίσματος Ηπείρου (EL05), παρουσιάζονται ως προς τον συνολικό αριθμό και τη συνολική επιφάνεια των ΥΣ στα παρακάτω σχήματα.

Επίσης στον πίνακα που ακολουθεί παρουσιάζονται αναλυτικές πληροφορίες για κάθε μεταβατικό υδατικό σύστημα. Πιο συγκεκριμένα αναφέρεται ο κωδικός του, το όνομά του, η οικολογική, η χημική και η συνολική κατάσταση, για την 2η Αναθεώρηση άλλα και σε σύγκριση με τα προηγούμενα ΣΔΛΑΠ. Επιπλέον καταγράφεται εάν είναι ιδιαιτέρως τροποποιημένο ή τεχνητό (ΙΤΥΣ/ΤΥΣ), εάν συνδέεται με προστατευόμενη περιοχή, καθώς και η μέθοδο και το επίπεδο εμπιστοσύνης της ταξινόμησης της οικολογικής ή χημικής κατάστασης («0» = Δεν υπάρχουν πληροφορίες, «1» = Χαμηλή εμπιστοσύνη, «2» = Μέτρια εμπιστοσύνη, «3» = Υψηλή εμπιστοσύνη). Αναλυτικές πληροφορίες σχετικά με την μεθοδολογία που ακολουθήθηκε για την αξιολόγηση της οικολογικής και χημικής κατάστασης, καθώς και τα αποτελέσματα αυτής περιγράφονται αναλυτικά στο Κείμενο Τεκμηρίωσης «Χαρακτηρισμός, τυπολογία, τυπο-χαρακτηριστικές συνθήκες, ταξινόμηση Επιφανειακών Υδατικών Συστημάτων».

Τα αποτελέσματα της ταξινόμησης για την οικολογική, τη χημική και τη συνολική τους κατάσταση των ποτάμιων υδατικών συστημάτων αποτυπώνονται στους Χάρτες 6.1-1, 6.1-2 και 6.1-3.

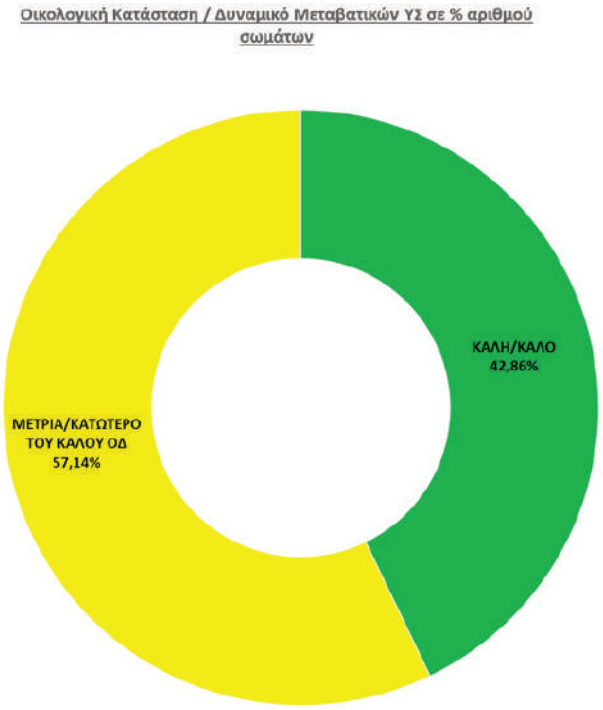

Σχήμα 6.1-18: Συνολικός αριθμός (%) μεταβατικών ΥΣ ανά κατηγορία οικολογικής κατάστασης – δυναμικού στο ΥΔ Ηπείρου (EL05)

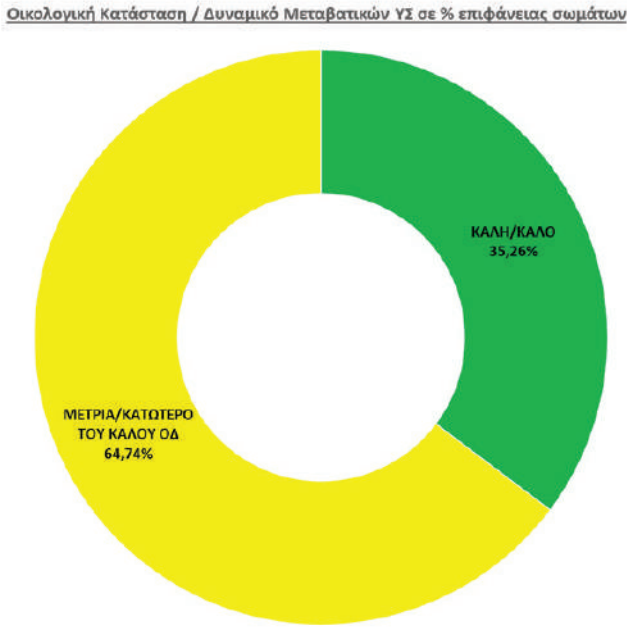

Σχήμα 6.1-19: Συνολική επιφάνεια (%) μεταβατικών ΥΣ ανά κατηγορία οικολογικής κατάστασης – δυναμικού στο ΥΔ Ηπείρου (EL05)

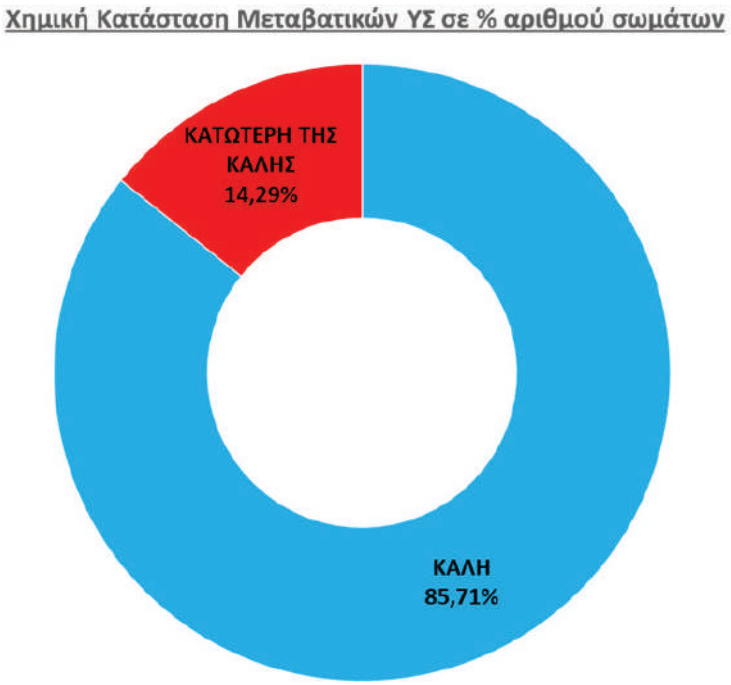

Σχήμα 6.1-20: Συνολικός αριθμός (%) μεταβατικών ΥΣ ανά κατηγορία χημικής κατάστασης στο ΥΔ Ηπείρου (EL05)

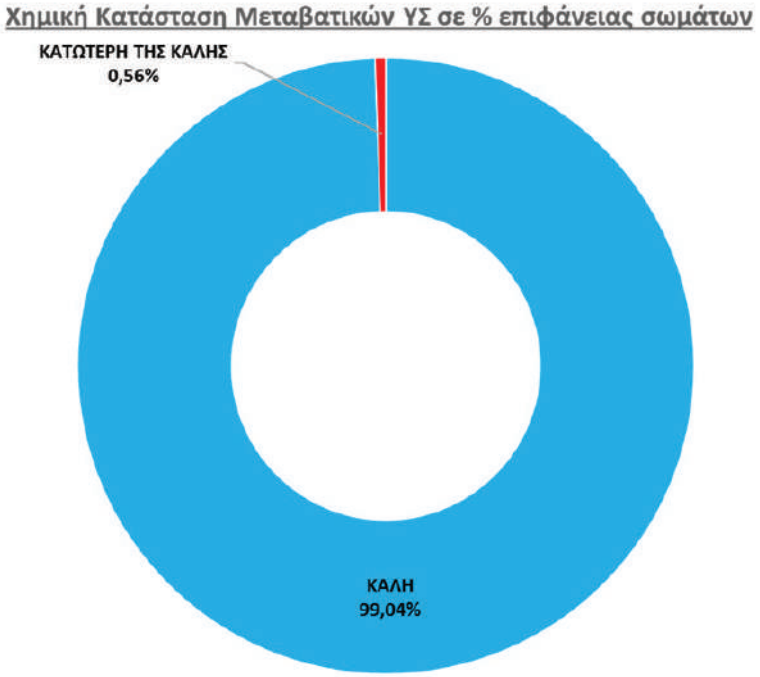

Σχήμα 6.1-21: Συνολική επιφάνεια (%) μεταβατικών ΥΣ ανά κατηγορία χημικής κατάστασης στο ΥΔ Ηπείρου (EL05)

Πίνακας 6.1-5: Αποτελέσματα αξιολόγησης της κατάστασης των μεταβατικών υδατικών συστημάτων ανά ΛΑΠ στο ΥΔ Ηπείρου (EL05) σε σύγκριση με προηγούμενα εγκεκριμένα ΣΔΛΑΠ

Α/Α	ΚΩΔΙΚΟΣ Υ.Σ. - 2η Αναθεώρηση ΣΔΛΑΠ	ΟΝΟΜΑ Υ.Σ.	Η/Α[1]	ΣΥΝΔΕΣΗ ΜΕ ΠΡΟΣΤΑΤΕΥ-ΟΜΕΝΕΣ ΠΕΡΙΟΧΕΣ	1ο ΣΔΛΑΠ			1η ΑΝΑΘΕΩΡΗΣΗ ΣΔΛΑΠ							2η ΑΝΑΘΕΩΡΗΣΗ ΣΔΛΑΠ						
					ΟΙΚ/ΓΙΚΗ ΚΑΤ/ΣΗ-ΔΥΝΑΜΙΚΟ	ΧΗΜΙΚΗ ΚΑΤ/ΣΗ	ΣΥΝΟΛΙΚΗ ΚΑΤ/ΣΗ	ΟΙΚ/ΓΙΚΗ ΚΑΤ/ΣΗ-ΔΥΝΑΜΙΚΟ	ΤΡΟΠΟΣ ΤΑΞΙΝΟ-ΜΗΣΗΣ	ΕΠΙΠΕΔΟ ΕΜΠ/ΝΗΣ ΤΑΞΙΝΟΜΗΣΗΣ ΟΙΚ/ΚΗΣ ΚΑΤ/ΣΗΣ	ΧΗΜΙΚΗ ΚΑΤ/ΣΗ	ΤΡΟΠΟΣ ΤΑΞΙΝΟ-ΜΗΣΗΣ	ΕΠΙΠΕΔΟ ΕΜΠ/ΝΗΣ ΤΑΞΙΝΟΜΗΣΗΣ Χ/ΚΗΣ ΚΑΤ/ΣΗΣ	ΣΥΝΟΛΙΚΗ ΚΑΤ/ΣΗ	ΟΙΚ/ΓΙΚΗ ΚΑΤ/ΣΗ-ΔΥΝΑΜΙΚΟ	ΤΡΟΠΟΣ ΤΑΞΙΝΟ-ΜΗΣΗΣ	ΕΠΙΠΕΔΟ ΕΜΠ/ΝΗΣ ΤΑΞΙΝΟΜΗΣΗΣ ΟΙΚ/ΚΗΣ ΚΑΤ/ΣΗΣ	ΧΗΜΙΚΗ ΚΑΤ/ΣΗ	ΤΡΟΠΟΣ ΤΑΞΙΝΟ-ΜΗΣΗΣ	ΕΠΙΠΕΔΟ ΕΜΠ/ΝΗΣ ΤΑΞΙΝΟΜΗΣΗΣ Χ/ΚΗΣ ΚΑΤ/ΣΗΣ	ΣΥΝΟΛΙΚΗ ΚΑΤ/ΣΗ
ΛΕΚΑΝΗ ΑΠΟΡΡΟΗΣ ΚΑΛΑΜΑ (EL0512)																				
1	EL0512T0001N	ΕΚΒΟΛΕΣ ΚΑΛΑΜΑ		Χ	ΜΕΤΡΙΑ	ΑΓΝΩΣΤΗ	ΜΕΤΡΙΑ	ΜΕΤΡΙΑ	ΠΠ	3	ΚΑΛΗ	ΠΠ	2	ΜΕΤΡΙΑ	ΜΕΤΡΙΑ	ΠΠ	3	ΚΑΛΗ	ΠΠ	2	ΜΕΤΡΙΑ
ΛΕΚΑΝΗ ΑΠΟΡΡΟΗΣ ΑΧΕΡΟΝΤΟΣ (EL0513)																				
2	EL0513T0004N	ΛΙΜΝΟΘΑΛΑΣΣΑ ΜΑΖΩΜΑ		Χ	ΜΕΤΡΙΑ	ΑΓΝΩΣΤΗ	ΜΕΤΡΙΑ	ΜΕΤΡΙΑ	ΠΠ	3	ΚΑΛΗ	ΠΠ	2	ΜΕΤΡΙΑ	ΚΑΛΗ	ΠΠ	3	ΚΑΛΗ	ΠΠ	2	ΚΑΛΗ
ΛΕΚΑΝΗ ΑΠΟΡΡΟΗΣ ΑΡΑΧΘΟΥ (EL0514)																				
3	EL0514T0002N	ΕΚΒΟΛΕΣ ΑΡΑΧΘΟΥ		Χ	ΜΕΤΡΙΑ	ΑΓΝΩΣΤΗ	ΜΕΤΡΙΑ	ΜΕΤΡΙΑ	ΠΠ	3	ΚΑΛΗ	ΠΠ	2	ΜΕΤΡΙΑ	ΚΑΛΗ	ΠΠ	2	ΚΑΛΗ	ΚΕ	0	ΚΑΛΗ
ΛΕΚΑΝΗ ΑΠΟΡΡΟΗΣ ΚΕΡΚΥΡΑΣ-ΠΑΞΩΝ (EL0534)																				
4	EL0534T0005N	ΛΙΜΝΟΘΑΛΑΣΣΑ ΚΟΡΙΣΣΙΩΝ (ΚΕΡΚΥΡΑΣ)		Χ	ΚΑΛΗ	ΑΓΝΩΣΤΗ	ΑΓΝΩΣΤΗ	ΕΛΛΙΠΗΣ	ΠΠ	3	ΚΑΛΗ	ΠΠ	2	ΕΛΛΙΠΗΣ	ΜΕΤΡΙΑ	ΠΠ	3	ΚΑΛΗ	ΠΠ	2	ΜΕΤΡΙΑ
5	EL0534T0006N	ΛΙΜΝΟΘΑΛΑΣΣΑ ΑΝΤΙΝΙΩΤΗ		Χ	ΑΓΝΩΣΤΗ	ΑΓΝΩΣΤΗ	ΑΓΝΩΣΤΗ	ΑΓΝΩΣΤΗ	-	0	ΑΓΝΩΣΤΗ	-	0	ΑΓΝΩΣΤΗ	ΚΑΛΗ	ΚΕ	0	ΚΑΛΗ	ΚΕ	0	ΚΑΛΗ
6	EL0534T0007H	ΛΙΜΝΟΘΑΛΑΣΣΑ ΧΑΛΙΚΙΟΠΟΥΛΟΥ*	Η	Χ	ΑΓΝΩΣΤΗ	ΑΓΝΩΣΤΗ	ΑΓΝΩΣΤΗ	ΑΓΝΩΣΤΗ	-	0	ΑΓΝΩΣΤΗ	-	0	ΑΓΝΩΣΤΗ	ΚΑΤΩΤΕΡΟ ΤΟΥ ΚΑΛΟΥ	ΜΜ	0	ΚΑΤΩΤΕΡΗ ΤΗΣ ΚΑΛΗΣ	ΚΕ	0	ΚΑΤΩΤΕΡΟ ΤΟΥ ΚΑΛΟΥ
ΛΕΚΑΝΗ ΑΠΟΡΡΟΗΣ ΛΟΥΡΟΥ (EL0546)																				
7	EL0546T0003N	ΕΚΒΟΛΕΣ ΛΟΥΡΟΥ - ΛΙΜΝΟΘΑΛΑΣΣΕΣ ΡΟΔΙΑ, ΤΣΟΥΚΑΛΙΟ, ΛΟΓΑΡΟΥ		Χ	ΜΕΤΡΙΑ	ΑΓΝΩΣΤΗ	ΜΕΤΡΙΑ	ΜΕΤΡΙΑ	ΠΠ	3	ΚΑΛΗ	ΠΠ	2	ΜΕΤΡΙΑ	ΜΕΤΡΙΑ	ΠΠ	3	ΚΑΛΗ	ΠΠ	2	ΜΕΤΡΙΑ

[1] ***Η****: Heavily Modified Water Body - Ιδιαίτερα τροποποιημένο ΥΣ (ΙΤΥΣ),* ***Α****: Artificial Water Body - Τεχνητό ΥΣ (ΤΥΣ)*

** Διαφορές στην κωδικοποίηση των ποτάμιων ΥΣ σε σχέση με την 1η αναθεώρηση των ΣΔΛΑΠ, λόγω αλλαγής του χαρακτηρισμού των ΥΣ από Φυσικά σε ΙΤΥΣ και αντίστροφα*

(ΠΠ): Η ταξινόμηση έχει προκύψει βάση προγράμματος παρακολούθησης

(ΟΜ): Η ταξινόμηση έχει προκύψει με βάση την διαδικασία της ομαδοποιήσης

(ΚΕ): Η ταξινόμηση έχει προκύψει με κρίση ειδικού

(ΜΜ): Η ταξινόμηση έχει προκύψει με την προσέγγιση μέτρων μετριασμού, μεθοδολογία που περιγράφεται στο παραδοτέο Π1.2. «Ειδικά μέτρα για την επίτευξη του καλού οικολογικού δυναμικού σε ΙΤΥΣ

6.1.1.4 Εκτίμηση της κατάστασης των παράκτιων υδατικών συστημάτων

Τα αποτελέσματα της ταξινόμησης της οικολογικής και χημικής κατάστασης των παράκτιων υδατικών συστημάτων του Υδατικού Διαμερίσματος Ηπείρου (EL05), παρουσιάζονται ως προς τον συνολικό αριθμό και τη συνολική επιφάνεια των ΥΣ στα παρακάτω σχήματα.

Επίσης στον πίνακα που ακολουθεί παρουσιάζονται αναλυτικές πληροφορίες για κάθε παράκτιο υδατικό σύστημα. Πιο συγκεκριμένα αναφέρεται ο κωδικός του, το όνομά του, η οικολογική, η χημική και η συνολική κατάσταση, για την 2η Αναθεώρηση άλλα και σε σύγκριση με τα προηγούμενα ΣΔΛΑΠ. Επιπλέον καταγράφεται εάν είναι ιδιαιτέρως τροποποιημένο ή τεχνητό (ΙΤΥΣ/ΤΥΣ), εάν συνδέεται με προστατευόμενη περιοχή, καθώς και η μέθοδο και το επίπεδο εμπιστοσύνης της ταξινόμησης της οικολογικής ή χημικής κατάστασης («0» = Δεν υπάρχουν πληροφορίες, «1» = Χαμηλή εμπιστοσύνη, «2» = Μέτρια εμπιστοσύνη, «3» = Υψηλή εμπιστοσύνη). Αναλυτικές πληροφορίες σχετικά με την μεθοδολογία που ακολουθήθηκε για την αξιολόγηση της οικολογικής και χημικής κατάστασης, καθώς και τα αποτελέσματα αυτής περιγράφονται αναλυτικά στο Κείμενο Τεκμηρίωσης «Χαρακτηρισμός, τυπολογία, τυπο-χαρακτηριστικές συνθήκες, ταξινόμηση Επιφανειακών Υδατικών Συστημάτων».

Τα αποτελέσματα της ταξινόμησης για την οικολογική, τη χημική και τη συνολική τους κατάσταση των ποτάμιων υδατικών συστημάτων αποτυπώνονται στους Χάρτες 6.1-1, 6.1-2 και 6.1-3.

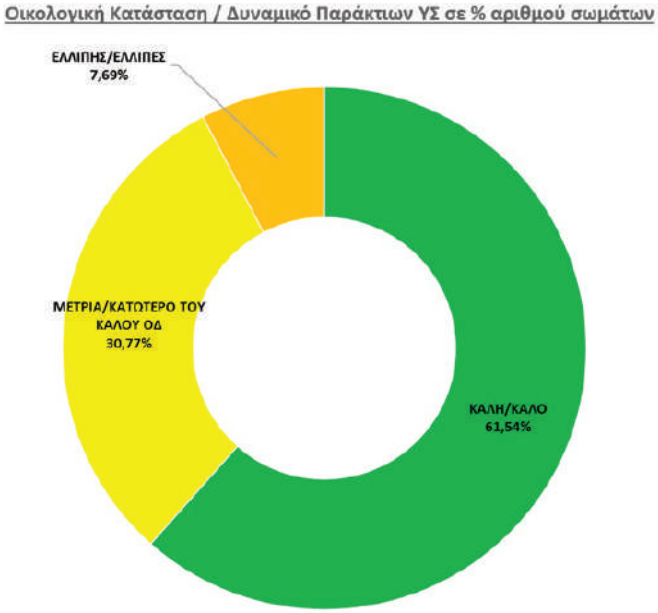

Σχήμα 6.1-22: Συνολικός αριθμός (%) παράκτιων ΥΣ ανά κατηγορία οικολογικής κατάστασης – δυναμικού στο ΥΔ Ηπείρου (EL05)

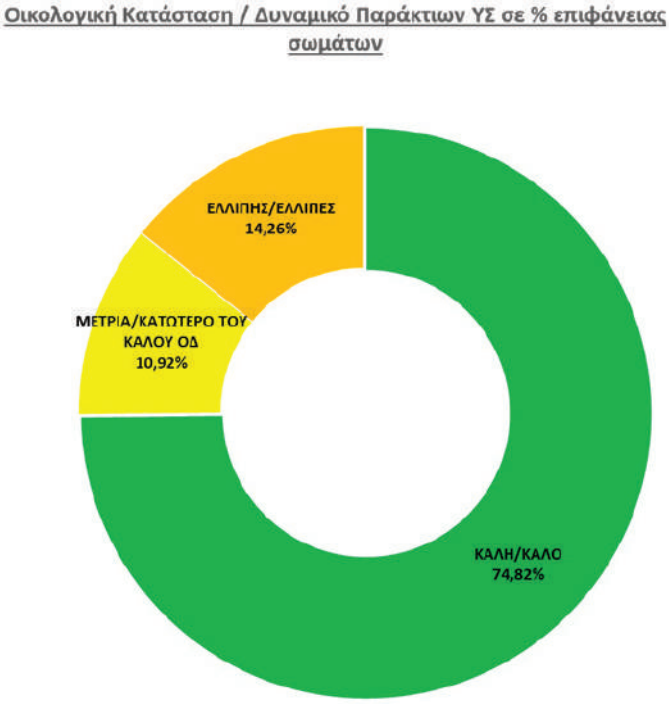

Σχήμα 6.1-23: Συνολική επιφάνεια (%) παράκτιων ΥΣ ανά κατηγορία οικολογικής κατάστασης – δυναμικού στο ΥΔ Ηπείρου (EL05)

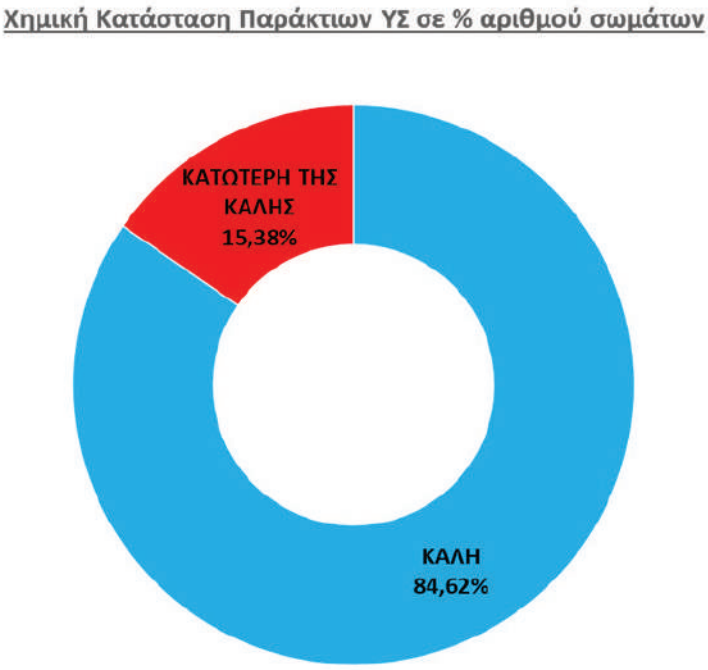

Σχήμα 6.1-24: Συνολικός αριθμός (%) παράκτιων ΥΣ ανά κατηγορία χημικής κατάστασης στο ΥΔ Ηπείρου (EL05)

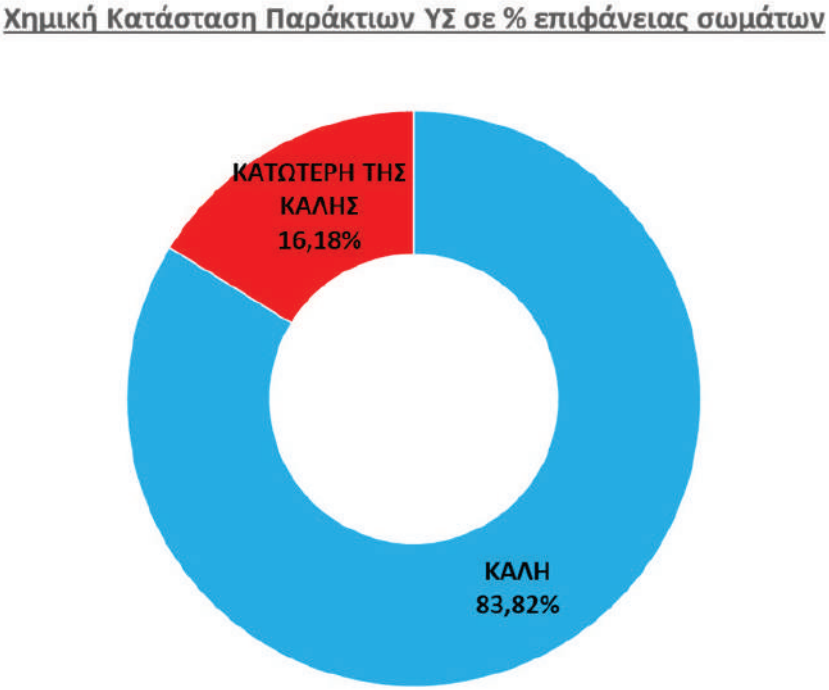

Σχήμα 6.1-25: Συνολική επιφάνεια (%) παράκτιων ΥΣ ανά κατηγορία χημικής κατάστασης στο ΥΔ Ηπείρου(EL05)

Πίνακας 6.1-6: Αποτελέσματα αξιολόγησης της κατάστασης των παράκτιων υδατικών συστημάτων ανά ΛΑΠ στο ΥΔ Ηπείρου (EL05) σε σύγκριση με προηγούμενα εγκεκριμένα ΣΔΛΑΠ

Α/Α	ΚΩΔΙΚΟΣ Υ.Σ. - 2η Αναθεώρηση ΣΔΛΑΠ	ΟΝΟΜΑ Υ.Σ.	Η/Α[1]	ΣΥΝΔΕΣΗ ΜΕ ΠΡΟΣΤΑΤΕΥΟΜΕΝΕΣ ΠΕΡΙΟΧΕΣ	1ο ΣΔΛΑΠ			1η ΑΝΑΘΕΩΡΗΣΗ ΣΔΛΑΠ							2η ΑΝΑΘΕΩΡΗΣΗ ΣΔΛΑΠ						
					ΟΙΚ/ΓΙΚΗ ΚΑΤ/ΣΗ-ΔΥΝΑΜΙΚΟ	ΧΗΜΙΚΗ ΚΑΤ/ΣΗ	ΣΥΝΟΛΙΚΗ ΚΑΤ/ΣΗ	ΟΙΚ/ΓΙΚΗ ΚΑΤ/ΣΗ-ΔΥΝΑΜΙΚΟ	ΤΡΟΠΟΣ ΤΑΞΙΝΟ-ΜΗΣΗΣ	ΕΠΙΠΕΔΟ ΕΜΠ/ΝΗΣ ΤΑΞΙΝΟΜΗΣΗΣ ΟΙΚ/ΚΗΣ ΚΑΤ/ΣΗΣ	ΧΗΜΙΚΗ ΚΑΤ/ΣΗ	ΤΡΟΠΟΣ ΤΑΞΙΝΟ-ΜΗΣΗΣ	ΕΠΙΠΕΔΟ ΕΜΠ/ΝΗΣ ΤΑΞΙΝΟΜΗΣΗΣ Χ/ΚΗΣ ΚΑΤ/ΣΗΣ	ΣΥΝΟΛΙΚΗ ΚΑΤ/ΣΗ	ΟΙΚ/ΓΙΚΗ ΚΑΤ/ΣΗ-ΔΥΝΑΜΙΚΟ	ΤΡΟΠΟΣ ΤΑΞΙΝΟ-ΜΗΣΗΣ	ΕΠΙΠΕΔΟ ΕΜΠ/ΝΗΣ ΤΑΞΙΝΟΜΗΣΗΣ ΟΙΚ/ΚΗΣ ΚΑΤ/ΣΗΣ	ΧΗΜΙΚΗ ΚΑΤ/ΣΗ	ΤΡΟΠΟΣ ΤΑΞΙΝΟ-ΜΗΣΗΣ	ΕΠΙΠΕΔΟ ΕΜΠ/ΝΗΣ ΤΑΞΙΝΟΜΗΣΗΣ Χ/ΚΗΣ ΚΑΤ/ΣΗΣ	ΣΥΝΟΛΙΚΗ ΚΑΤ/ΣΗ
ΛΕΚΑΝΗ ΑΠΟΡΡΟΗΣ ΚΑΛΑΜΑ (EL0512)																				
24	EL0512C0003H	ΟΡΜΟΣ ΗΓΟΥΜΕΝΙΤΣΑΣ	Η	Χ	ΜΕΤΡΙΑ	ΑΓΝΩΣΤΗ	ΜΕΤΡΙΑ	ΜΕΤΡΙΑ	ΠΠ	3	ΚΑΛΗ	ΠΠ	2	ΜΕΤΡΙΑ	ΚΑΤΩΤΕΡΟ ΤΟΥ ΚΑΛΟΥ	ΜΜ	0	ΚΑΛΗ	ΠΠ	2	ΚΑΤΩΤΕΡΟ ΤΟΥ ΚΑΛΟΥ
25	EL0512C0A01N	ΒΟΡΕΙΟ ΤΜΗΜΑ ΑΝΑΤΟΛΙΚΩΝ ΑΚΤΩΝ ΤΗΣ ΚΕΡΚΥΡΑΪΚΗΣ ΘΑΛΑΣΣΑΣ		Χ	ΜΕΤΡΙΑ	ΑΓΝΩΣΤΗ	ΜΕΤΡΙΑ	ΜΕΤΡΙΑ	ΟΜ	1	ΚΑΛΗ	ΟΜ	1	ΜΕΤΡΙΑ	ΜΕΤΡΙΑ	ΟΜ	1	ΚΑΛΗ	ΟΜ	1	ΜΕΤΡΙΑ
26	EL0512C0A02N	ΝΟΤΙΟ ΤΜΗΜΑ ΑΝΑΤΟΛΙΚΩΝ ΑΚΤΩΝ ΤΗΣ ΚΕΡΚΥΡΑΪΚΗΣ ΘΑΛΑΣΣΑΣ		Χ	ΜΕΤΡΙΑ	ΑΓΝΩΣΤΗ	ΜΕΤΡΙΑ	ΜΕΤΡΙΑ	ΠΠ	3	ΚΑΛΗ	ΠΠ	2	ΜΕΤΡΙΑ	ΜΕΤΡΙΑ	ΠΠ	3	ΚΑΛΗ	ΟΜ	1	ΜΕΤΡΙΑ
ΛΕΚΑΝΗ ΑΠΟΡΡΟΗΣ ΑΧΕΡΟΝΤΟΣ (EL0513)																				
48	EL0513C0004N	ΑΚΤΕΣ ΗΠΕΙΡΟΥ ΣΤΟ ΙΟΝΙΟ		Χ	ΥΨΗΛΗ	ΑΓΝΩΣΤΗ	ΑΓΝΩΣΤΗ	ΚΑΛΗ	ΟΜ	1	ΚΑΛΗ	ΟΜ	1	ΚΑΛΗ	ΚΑΛΗ	ΟΜ	1	ΚΑΛΗ	ΚΕ	0	ΚΑΛΗ
49	EL0513C0005N	ΑΚΤΕΣ ΠΑΡΓΑΣ		Χ	ΥΨΗΛΗ	ΑΓΝΩΣΤΗ	ΑΓΝΩΣΤΗ	ΚΑΛΗ	ΟΜ	1	ΚΑΛΗ	ΟΜ	1	ΚΑΛΗ	ΚΑΛΗ	ΟΜ	1	ΚΑΛΗ	ΚΕ	0	ΚΑΛΗ
50	EL0513C0006N	ΟΡΜΟΣ ΝΙΚΟΠΟΛΕΩΣ		Χ	ΥΨΗΛΗ	ΑΓΝΩΣΤΗ	ΑΓΝΩΣΤΗ	ΚΑΛΗ	ΠΠ	3	ΚΑΛΗ	ΠΠ	2	ΚΑΛΗ	ΚΑΛΗ	ΠΠ	3	ΚΑΛΗ	ΚΕ	0	ΚΑΛΗ
51	EL0513C0007N	ΒΟΡΕΙΟΣ ΑΜΒΡΑΚΙΚΟΣ ΚΟΛΠΟΣ		Χ	ΜΕΤΡΙΑ	ΑΓΝΩΣΤΗ	ΜΕΤΡΙΑ	ΜΕΤΡΙΑ	ΠΠ	3	ΚΑΛΗ	ΠΠ	2	ΜΕΤΡΙΑ	ΕΛΛΙΠΗΣ	ΠΠ	3	ΚΑΤΩΤΕΡΗ ΤΗΣ ΚΑΛΗΣ	ΠΠ	2	ΕΛΛΙΠΗΣ
ΛΕΚΑΝΗ ΑΠΟΡΡΟΗΣ ΚΕΡΚΥΡΑΣ-ΠΑΞΩΝ (EL0534)																				
88	EL0534C0008N	ΑΚΤΕΣ ΠΑΞΩΝ		Χ	ΥΨΗΛΗ	ΑΓΝΩΣΤΗ	ΑΓΝΩΣΤΗ	ΚΑΛΗ	ΟΜ	1	ΚΑΛΗ	ΟΜ	1	ΚΑΛΗ	ΚΑΛΗ	ΟΜ	1	ΚΑΛΗ	ΚΕ	0	ΚΑΛΗ
89	EL0534C0009N	ΔΥΤ. ΚΑΙ ΒΟΡ. ΑΚΤΕΣ ΚΕΡΚΥΡΑΣ		Χ	ΥΨΗΛΗ	ΑΓΝΩΣΤΗ	ΑΓΝΩΣΤΗ	ΚΑΛΗ	ΟΜ	1	ΚΑΛΗ	ΟΜ	1	ΚΑΛΗ	ΚΑΛΗ	ΟΜ	1	ΚΑΛΗ	ΚΕ	0	ΚΑΛΗ
90	EL0534C0010N	ΔΥΤΙΚΕΣ ΑΚΤΕΣ ΚΕΡΚΥΡΑΪΚΗΣ ΘΑΛΑΣΣΑΣ - ΜΠΕΝΙΤΣΕΣ		Χ	ΚΑΛΗ	ΑΓΝΩΣΤΗ	ΑΓΝΩΣΤΗ	ΚΑΛΗ	ΟΜ	1	ΚΑΛΗ	ΟΜ	1	ΚΑΛΗ	ΚΑΛΗ	ΚΕ	0	ΚΑΛΗ	ΚΕ	0	ΚΑΛΗ
91	EL0534C0011H	ΟΡΜΟΣ ΓΑΡΙΤΣΑΣ ΚΑΙ ΛΙΜΕΝΑΣ ΚΕΡΚΥΡΑΣ	Η	Χ	ΚΑΛΗ	ΑΓΝΩΣΤΗ	ΑΓΝΩΣΤΗ	ΜΕΤΡΙΑ	ΠΠ	3	ΑΓΝΩΣΤΗ	-	0	ΑΓΝΩΣΤΗ	ΚΑΤΩΤΕΡΟ ΤΟΥ ΚΑΛΟΥ	ΜΜ	0	ΚΑΤΩΤΕΡΗ ΤΗΣ ΚΑΛΗΣ	ΚΕ	0	ΚΑΤΩΤΕΡΟ ΤΟΥ ΚΑΛΟΥ
92	EL0534C0012N	Ν. ΟΘΩΝΟΙ		Χ	ΥΨΗΛΗ	ΑΓΝΩΣΤΗ	ΑΓΝΩΣΤΗ	ΚΑΛΗ	ΟΜ	1	ΚΑΛΗ	ΟΜ	1	ΚΑΛΗ	ΚΑΛΗ	ΟΜ	1	ΚΑΛΗ	ΚΕ	0	ΚΑΛΗ
93	EL0534C0013N	Ν. ΕΡΕΙΚΟΥΣΑ		Χ	ΥΨΗΛΗ	ΑΓΝΩΣΤΗ	ΑΓΝΩΣΤΗ	ΚΑΛΗ	ΟΜ	1	ΚΑΛΗ	ΟΜ	1	ΚΑΛΗ	ΚΑΛΗ	ΟΜ	1	ΚΑΛΗ	ΚΕ	0	ΚΑΛΗ

[1] ***Η****: Heavily Modified Water Body - Ιδιαίτερα τροποποιημένο ΥΣ (ΙΤΥΣ),* ***Α****: Artificial Water Body - Τεχνητό ΥΣ (ΤΥΣ)*

(ΠΠ): Η ταξινόμηση έχει προκύψει βάση προγράμματος παρακολούθησης

(ΟΜ): Η ταξινόμηση έχει προκύψει με βάση την διαδικασία της ομαδοποιήσης

(ΚΕ): Η ταξινόμηση έχει προκύψει με κρίση ειδικού

(ΜΜ): Η ταξινόμηση έχει προκύψει με την προσέγγιση μέτρων μετριασμού, μεθοδολογία που περιγράφεται στο παραδοτέο Π1.2. «Ειδικά μέτρα για την επίτευξη του καλού οικολογικού δυναμικού σε ΙΤΥΣ

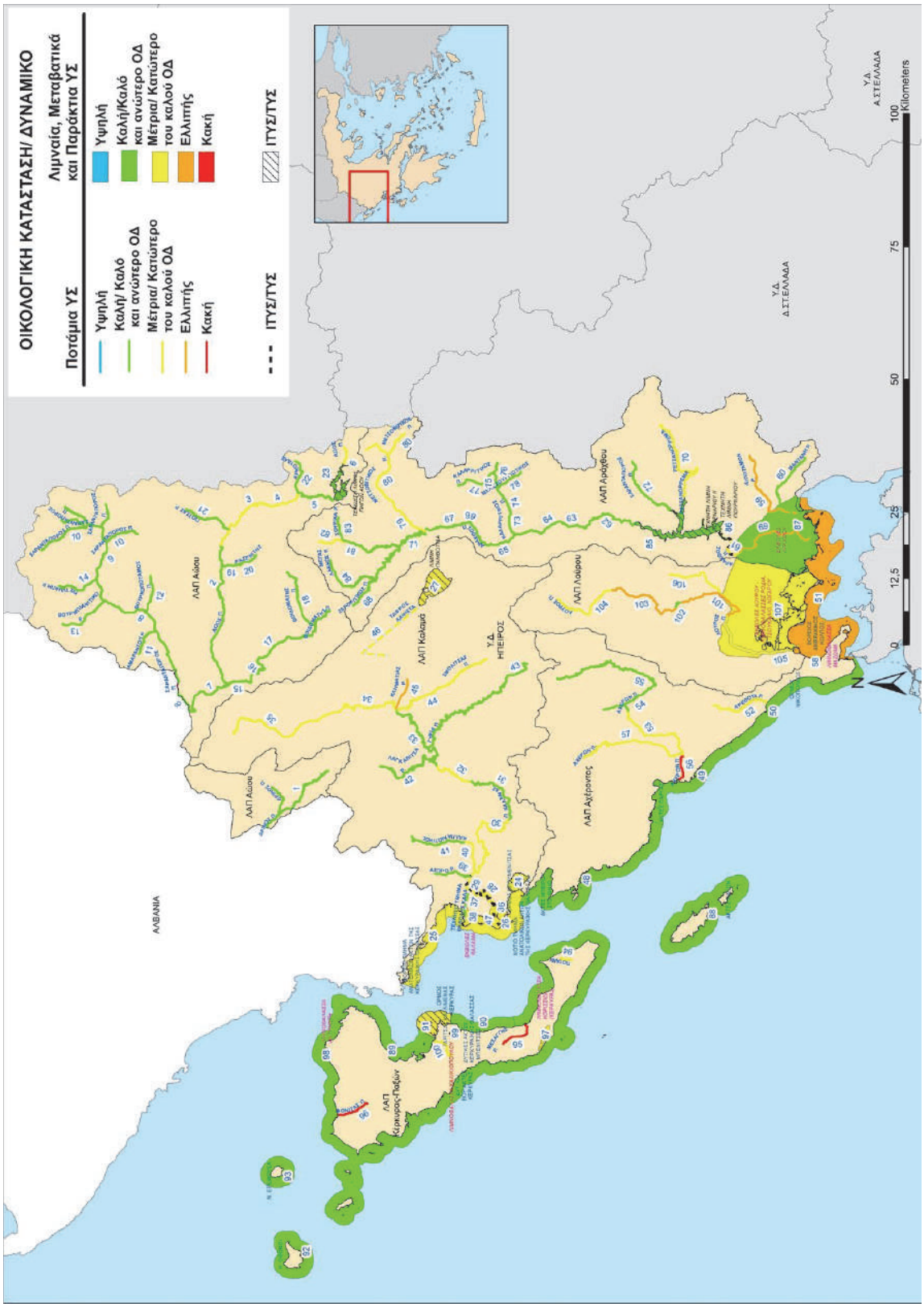

Χάρτης 6.1-1: Χάρτης ταξινόμησης της οικολογικής κατάστασης των επιφανειακών υδατικών συστημάτων του ΥΔ Ηπείρου (EL05)

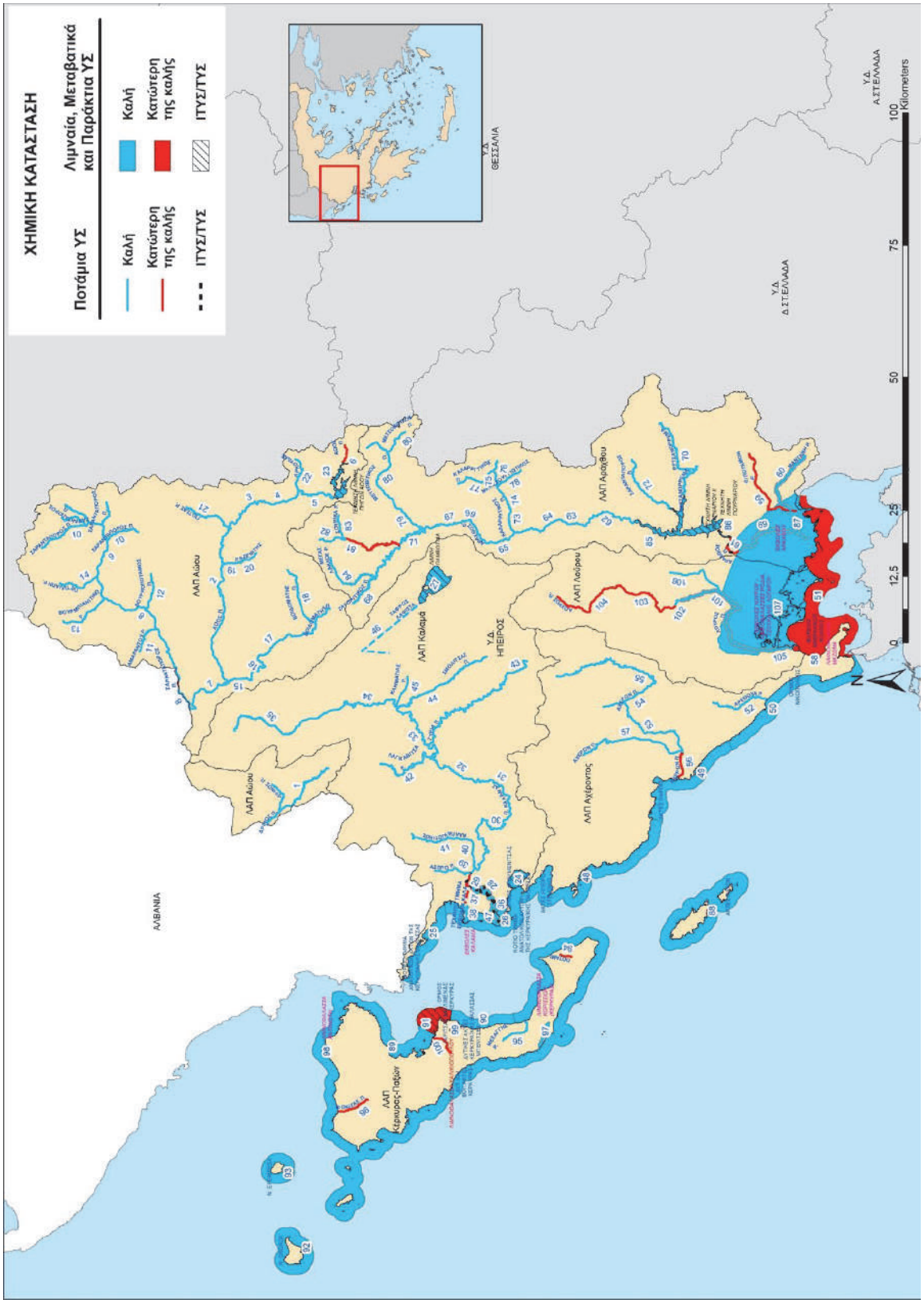

Χάρτης 6.1-2: Χάρτης ταξινόμησης της χημικής κατάστασης των επιφανειακών υδατικών συστημάτων του Ηπείρου (EL05)

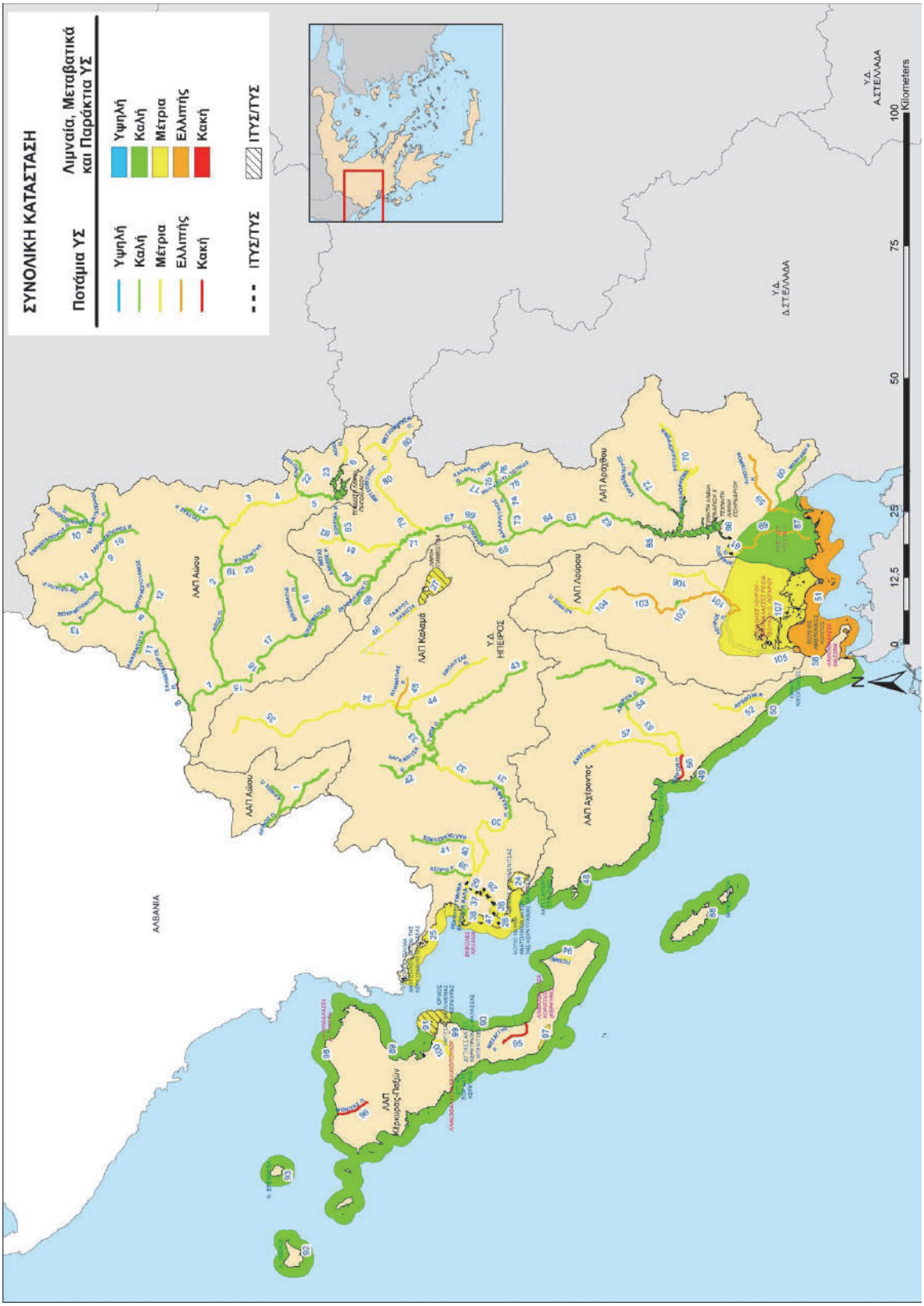

Χάρτης 6.1-3: Χάρτης ταξινόμησης της συνολικής κατάστασης των επιφανειακών υδατικών συστημάτων του ΥΔ Ηπείρου (EL05)

Υπόμνημα Χαρτών 6.1-1/2/3:

ΑΡΙΘ. Υ.Σ. ΣΕ ΧΑΡΤΗ	ΚΩΔΙΚΟΣ Υ.Σ.	ΟΝΟΜΑ Υ.Σ.	ΑΡΙΘ. Υ.Σ. ΣΕ ΧΑΡΤΗ	ΚΩΔΙΚΟΣ Υ.Σ.	ΟΝΟΜΑ Υ.Σ.	ΑΡΙΘ. Υ.Σ. ΣΕ ΧΑΡΤΗ	ΚΩΔΙΚΟΣ Υ.Σ.	ΟΝΟΜΑ Υ.Σ.	ΑΡΙΘ. Υ.Σ. ΣΕ ΧΑΡΤΗ	ΚΩΔΙΚΟΣ Υ.Σ.	ΟΝΟΜΑ Υ.Σ.
1	EL0511R0A0101022N	ΔΡΙΝΟΣ Π.	28	EL0512R000200024H	ΘΥΑΜΙΣ Π. ΚΑΛΑΜΑΣ 2	55	EL0513R000200047N	ΑΧΕΡΩΝ Π. (ΜΑΥΡΟΠΟΤΑΜΟΣ) 4	82	EL0514R000210071N	ΑΡΑΧΘΟΣ Π. 11
2	EL0511R0A0200013N	ΑΩΟΣ Π. 2	29	EL0512R000200027H	ΘΥΑΜΙΣ Π. ΚΑΛΑΜΑΣ 3	56	EL0513R000201043N	ΑΧΕΡΩΝ Π. (ΜΑΥΡΟΠΟΤΑΜΟΣ) 1	83	EL0514R000210170N	ΣΟΥΡΙΚΑ Ρ.
3	EL0511R0A0200016N	ΑΩΟΣ Π. 3	30	EL0512R000200029N	ΘΥΑΜΙΣ Π. ΚΑΛΑΜΑΣ 4	57	EL0513R000202044N	ΑΧΕΡΩΝ Π. (ΜΑΥΡΟΠΟΤΑΜΟΣ) - ΠΑΡΑΠΟΤΑΜΟΣ ΚΩΚΤΟΣ (ΒΟΥΒΟΣ)	84	EL0514R000212073N	ΜΕΓΑΣ ΛΑΚΚΟΣ Ρ.
4	EL0511R0A0200018N	ΑΩΟΣ Π. 4	31	EL0512R000200032N	ΘΥΑΜΙΣ Π. ΚΑΛΑΜΑΣ 5	58	EL0513T0004N	Λιμνοθάλασσα Μάζωμα	85	EL0514RL00200003H	ΤΕΧΝΗΤΗ ΛΙΜΝΗ ΠΟΥΡΝΑΡΙΟΥ
5	EL0511R0A0200020N	ΑΩΟΣ Π. 5	32	EL0512R000200033N	ΘΥΑΜΙΣ Π. ΚΑΛΑΜΑΣ 6	59	EL0514R000100048N	ΔΙΠΟΤΑΜΟΝ Ρ.	86	EL0514RL00200002H	ΤΕΧΝΗΤΗ ΛΙΜΝΗ ΠΟΥΡΝΑΡΙΟΥ ΙΙ
6	EL0511R0A0200021N	ΑΩΟΣ Π. 6	33	EL0512R000200034N	ΘΥΑΜΙΣ Π. ΚΑΛΑΜΑΣ 7	60	EL0514R000102049N	ΜΑΝΤΑΝΗ Ρ.	87	EL0514T0002N	Εκβολές Αράχθου
7	EL0511R0A0201001N	ΑΩΟΣ Π. 1	34	EL0512R000200040N	ΘΥΑΜΙΣ Π. ΚΑΛΑΜΑΣ 8	61	EL0514R000200051H	ΑΡΑΧΘΟΣ Π. 2	88	EL0534C0008N	Ακτές Παξών
8	EL0511R0A0202002N	ΣΑΡΑΝΤΑΠΟΡΟΣ Π. 1	35	EL0512R000200041N	ΘΥΑΜΙΣ Π. ΚΑΛΑΜΑΣ 9	62	EL0514R000200054N	ΑΡΑΧΘΟΣ Π. 3	89	EL0534C0009N	Δυτ. και Βορ. Ακτές Κέρκυρας
9	EL0511R0A0202007N	ΣΑΡΑΝΤΑΠΟΡΟΣ Π. 2	36	EL0512R000201023H	ΘΥΑΜΙΣ Π. ΚΑΛΑΜΑΣ 1	63	EL0514R000200055N	ΑΡΑΧΘΟΣ Π. 4	90	EL0534C0010N	Δυτικές Ακτές Κερκυραϊκής Θάλασσας - Μπενίτσες
10	EL0511R0A0202008N	ΣΑΡΑΝΤΑΠΟΡΟΣ Π. 3	37	EL0512R000202025A	ΤΕΧΝΗΤΟ ΤΜΗΜΑ ΕΚΒΟΛΗΣ ΚΑΛΑΜΑ 2	64	EL0514R000200056N	ΑΡΑΧΘΟΣ Π. 5	91	EL0534C0011H	Όρμος Γαρίτσας και Λιμένας Κερκύρας

ΑΡΙΘ. Υ.Σ. ΣΕ ΧΑΡΤΗ	ΚΩΔΙΚΟΣ Υ.Σ.	ΟΝΟΜΑ Υ.Σ.	ΑΡΙΘ. Υ.Σ. ΣΕ ΧΑΡΤΗ	ΚΩΔΙΚΟΣ Υ.Σ.	ΟΝΟΜΑ Υ.Σ.	ΑΡΙΘ. Υ.Σ. ΣΕ ΧΑΡΤΗ	ΚΩΔΙΚΟΣ Υ.Σ.	ΟΝΟΜΑ Υ.Σ.	ΑΡΙΘ. Υ.Σ. ΣΕ ΧΑΡΤΗ	ΚΩΔΙΚΟΣ Υ.Σ.	ΟΝΟΜΑ Υ.Σ.
11	EL0511R0A0202103N	ΣΑΡΑΝΤΑΠΟΡΟΣ Π. - ΠΑΡΑΠΟΤΑΜΟΣ ΑΜΑΡΑΝΤΟΥ Ρ.	**38**	EL0512R000202026A	ΤΕΧΝΗΤΟ ΤΜΗΜΑ ΕΚΒΟΛΗΣ ΚΑΛΑΜΑ 1	**65**	EL0514R000200063N	ΑΡΑΧΘΟΣ Π. 6	**92**	EL0534C0012N	Ν. Οθωνοί
12	EL0511R0A0202204N	ΒΟΥΡΚΟΠΟΤΑΜΟΣ Π.	**39**	EL0512R000204028N	ΘΥΑΜΙΣ Π. ΚΑΛΑΜΑΣ - ΠΑΡΑΠΟΤΑΜΟΣ ΑΣΠΡΟ Ρ.	**66**	EL0514R000200064N	ΑΡΑΧΘΟΣ Π. 7	**93**	EL0534C0013N	Ν. Ερεικούσα
13	EL0511R0A0202305N	ΒΟΥΡΜΠΙΑΝΙΤΙΚΟ Ρ.	**40**	EL0512R000206030N	ΘΥΑΜΙΣ Π. ΚΑΛΑΜΑΣ - ΠΑΡΑΠΟΤΑΜΟΣ ΚΑΛΠΑΚΙΩΤΙΚΟΣ 1	**67**	EL0514R000200065N	ΑΡΑΧΘΟΣ Π. 8	**94**	EL0534R000101074N	ΠΟΤΑΜΙ
14	EL0511R0A0202406N	ΠΙΣΤΙΛΙΑΠΗ Ρ.	**41**	EL0512R000206031N	ΘΥΑΜΙΣ Π. ΚΑΛΑΜΑΣ - ΠΑΡΑΠΟΤΑΜΟΣ ΚΑΛΠΑΚΙΩΤΙΚΟΣ 2	**68**	EL0514R000200072N	ΖΑΓΟΡΙΤΙΚΟΣ Π.	**95**	EL0534R000301075N	ΜΕΣΑΓΓΗΣ Ρ.
15	EL0511R0A0204009N	ΒΟΙΔΟΜΑΤΗΣ Π. 1	**42**	EL0512R000208035N	ΘΥΑΜΙΣ Π. ΚΑΛΑΜΑΣ - ΠΑΡΑΠΟΤΑΜΟΣ ΛΑΓΚΑΒΙΤΣΑ Ρ.	**69**	EL0514R000201050N	ΑΡΑΧΘΟΣ Π. 1	**96**	EL0534R000501076N	ΦΟΝΙΣΑΣ Π.
16	EL0511R0A0204010N	ΒΟΙΔΟΜΑΤΗΣ Π. 2	**43**	EL0512R000210036N	ΤΥΡΙΑ Π.	**70**	EL0514R000202052N	ΡΕΤΣΑΝΟΡΡΕΜΑ	**97**	EL0534T0005N	Λιμνοθάλασσα Κορισσίων (Κέρκυρας)
17	EL0511R0A0204011N	ΒΟΙΔΟΜΑΤΗΣ Π. 3	**44**	EL0512R000212037N	ΣΜΟΛΙΤΣΑΣ Π.	**71**	EL0514R000203068N	ΑΡΑΧΘΟΣ Π. 9	**98**	EL0534T0006N	Λιμνοθάλασσα Αντινιώτη
18	EL0511R0A0204012N	ΒΟΙΔΟΜΑΤΗΣ Π. 4	**45**	EL0512R000212138N	ΚΛΗΜΑΤΙΑΣ Ρ.	**72**	EL0514R000204053N	ΣΑΡΑΝΤΑΠΟΡΟΣ Π.	**99**	EL0534T0007H	Λιμνοθάλασσα Χαλικιόπουλου
19	EL0511R0A0206014N	ΑΩΟΣ Π. - ΠΑΡΑΠΟΤΑΜΟΣ ΡΑΣΕΝΙΤΗΣ 1	**46**	EL0512R000212139A	ΤΑΦΡΟΣ ΛΑΨΙΣΤΑ	**73**	EL0514R000206057N	ΚΑΛΑΡΡΙΤΙΚΟΣ Π. 1	**100**	EL0534R000701083N	ΚΕΡΚΥΡΑΣ Π.

ΑΡΙΘ. Υ.Σ. ΣΕ ΧΑΡΤΗ	ΚΩΔΙΚΟΣ Υ.Σ.	ΟΝΟΜΑ Υ.Σ.	ΑΡΙΘ. Υ.Σ. ΣΕ ΧΑΡΤΗ	ΚΩΔΙΚΟΣ Υ.Σ.	ΟΝΟΜΑ Υ.Σ.	ΑΡΙΘ. Υ.Σ. ΣΕ ΧΑΡΤΗ	ΚΩΔΙΚΟΣ Υ.Σ.	ΟΝΟΜΑ Υ.Σ.	ΑΡΙΘ. Υ.Σ. ΣΕ ΧΑΡΤΗ	ΚΩΔΙΚΟΣ Υ.Σ.	ΟΝΟΜΑ Υ.Σ.
20	EL0511R0A0206015N	ΑΩΟΣ Π. - ΠΑΡΑΠΟΤΑΜΟΣ ΡΑΣΕΝΙΤΗΣ 2	47	EL0512T0001N	Εκβολές Καλαμά	74	EL0514R000206058N	ΚΑΛΑΡΡΙΤΙΚΟΣ Π. 2	101	EL0546R000200078N	ΛΟΥΡΟΣ Π. 2
21	EL0511R0A0208017N	ΓΙΟΤΣΑΣ Ρ.	48	EL0513C0004N	Ακτές Ηπείρου στο Ιόνιο	75	EL0514R000206060N	ΚΑΛΑΡΡΙΤΙΚΟΣ Π. 3	102	EL0546R000200080N	ΛΟΥΡΟΣ Π. 3
22	EL0511R0A0210019N	ΑΩΟΣ Π. - ΠΑΡΑΠΟΤΑΜΟΣ ΑΡΚΟΥΔΑΣ	49	EL0513C0005N	Ακτές Πάργας	76	EL0514R000206061N	ΚΑΛΑΡΡΙΤΙΚΟΣ Π. 4	103	EL0546R000200081N	ΛΟΥΡΟΣ Π. 4
23	EL0511RLA0200001H	ΤΕΧΝΗΤΗ ΛΙΜΝΗ ΠΗΓΩΝ ΑΩΟΥ	50	EL0513C0006N	Όρμος Νικοπόλεως	77	EL0514R000206062N	ΚΑΛΑΡΡΙΤΙΚΟΣ Π. 5	104	EL0546R000200082N	ΛΟΥΡΟΣ Π. 5
24	EL0512C0003H	Όρμος Ηγουμενίτσας	51	EL0513C0007N	Βόρειος Αμβρακικός κόλπος	78	EL0514R000206159N	ΚΑΛΑΡΡΙΤΙΚΟΣ Π. - ΠΑΡΑΠΟΤΑΜΟΣ ΜΕΛΙΣΣΟΥΡΓΙΩΤΙΚΟΣ	105	EL0546R000201077N	ΛΟΥΡΟΣ Π. 1
25	EL0512C0A01N	Βόρειο Τμήμα Ανατολικών Ακτών της Κερκυραϊκής Θάλασσας	52	EL0513R000101042N	ΑΡΕΘΟΥΑ Ρ.	79	EL0514R000208066N	ΜΕΤΣΟΒΙΤΙΚΟΣ Π. 1	106	EL0546R000202079N	ΛΟΥΡΟΣ Π. - ΠΑΡΑΠΟΤΑΜΟΣ
26	EL0512C0A02N	Νότιο Τμήμα Ανατολικών Ακτών της Κερκυραϊκής Θάλασσας	53	EL0513R000200045N	ΑΧΕΡΩΝ Π. (ΜΑΥΡΟΠΟΤΑΜΟΣ) 2	80	EL0514R000208067N	ΜΕΤΣΟΒΙΤΙΚΟΣ Π. 2	107	EL0546T0003N	Εκβολές Λούρου - Λιμνοθάλασσες Ροδιά, Τσουκαλιό, Λογαρού
27	EL0512L000000004H	ΛΙΜΝΗ ΠΑΜΒΩΤΙΔΑ	54	EL0513R000200046N	ΑΧΕΡΩΝ Π. (ΜΑΥΡΟΠΟΤΑΜΟΣ) 3	81	EL0514R000210069N	ΑΡΑΧΘΟΣ Π. 10			

6.2 Ταξινόμηση της κατάστασης των υπόγειων υδατικών συστημάτων

Ο τελικός χαρακτηρισμός της κατάστασης ενός ΥΥΣ εξαρτάται τόσο από την αξιολόγηση της χημικής όσο και της ποσοτικής του κατάστασης. Η καλή χημική κατάσταση των υδάτων έχει ως σκοπό την προστασία των υπόγειων νερών, από την υποβάθμιση και τη ρύπανση, ενώ η καλή ποσοτική κατάσταση εξασφαλίζει τους διαθέσιμους υδατικούς πόρους και τη μη εξάντληση του υδροφορέα.

Για την αξιολόγηση της χημικής κατάστασης ενός συστήματος υπόγειων υδάτων ή μιας ομάδας συστημάτων υπόγειων υδάτων, χρησιμοποιήθηκαν οι Ανώτερες Αποδεκτές Τιμές (ΑΑΤ) για τη συγκέντρωση συγκεκριμένων ρύπων, ομάδων ρύπων ή δεικτών ρύπανσης, όπως αυτές ορίζονται σύμφωνα με τις αποφάσεις Υ.Α.1811/ΦΕΚ 3322/30-12-2011 και ΚΥΑ 182314/1241 ΦΕΚ2888/12-9-2016.

Κατά την αξιολόγηση της κατάστασης των ΥΥΣ εκτός των σημείων του Δικτύου Παρακολούθησης συναξιολογήθηκαν: α) οι παλαιότερες μετρήσεις στις οποίες βασίστηκε το εγκεκριμένο Σχέδιο Διαχείρισης, β) οι πιέσεις, σημειακές και διάχυτες, που εκτιμήθηκαν στην έκταση του ΥΥΣ και, γ) όλα τα διαθέσιμα στοιχεία και δεδομένα όπως, στοιχεία του ΕΜΣΥ, και ΣΑΜΥ ΙΙ ,αντλήσεις για κάλυψη αναγκών, ισοζύγια, παροχές πηγών, διακύμανση αντλήσεων, μετρήσεις στάθμης, επάρκεια ύδατος κ.α.

Αναλυτικές πληροφορίες σχετικά με την μεθοδολογία που ακολουθήθηκε, καθώς και με τα αποτελέσματα αυτής υπάρχει στο σχετικό Αναλυτικό Κείμενο Τεκμηρίωσης. «Χαρακτηρισμός και αξιολόγηση/ταξινόμηση της κατάστασης των υπόγειων υδατικών συστημάτων».

6.2.1 Εκτίμηση της κατάστασης των υπόγειων υδατικών συστημάτων

Στον πίνακα 6-7 που ακολουθεί δίδονται η κατάσταση και τα στοιχεία ταξινόμησης των ΥΥΣ του ΥΔ Ηπείρου (EL05) σε κάθε ΛΑΠ όπως προέκυψαν κατά τη 2η Αναθεώρηση του ΣΔΛΑΠ ενώ στον Πίνακα 6-8 παρουσιάζεται η ποσοτική και η ποιοτική (χημική) κατάσταση των υπόγειων υδατικών συστημάτων του ΥΔ Ηπείρου (EL05) του εγκεκριμένου (πρώτου) Σχεδίου Διαχείρισης Λεκανών Απορροής Ποταμών , της 1ης Αναθεώρησης όσο και της 2ης Αναθεώρησης του.

Πίνακας 6-7: Υπόγεια Υδατικά Συστήματα Χημική και Ποσοτική κατάσταση

Α/Α	Κωδικός ΥΥΣ	Ονομασία ΥΥΣ	Ποιοτική (χημική) κατάσταση	Ποσοτική κατάσταση	Αυξημένες τιμές στοιχείων λόγω φυσικού υποβάθρου	Αυξημένες τιμές στοιχείων ανθρωπογενούς επίδρασης	Κύριες Πιέσεις	Θαλάσσια διείσδυση	Μητρώο προστατευόμενων περιοχών άρθρου Α7	Παρατη-ρήσεις
ΛΕΚΑΝΗ ΑΠΟΡΡΟΗΣ ΑΩΟΥ (EL0511)										
1	EL0500100	Σύστημα Τύμφης	Καλή	Καλή	-	Όχι	Καλλιέργειες, ΕΕΛ	Όχι	Ναι	
2	EL0500220	Σύστημα υδροφοριών Σαραντάπορου - Αώου	Καλή	Καλή	-	Όχι	Καλλιέργειες, Κτηνοτροφία, Βιομηχανία	Όχι	Όχι	
3	EL0500230	Σύστημα υδροφοριών Σμόλικα - Μαυροβουνίου	Καλή	Καλή	-	Όχι	Καλλιέργειες, Κτηνοτροφία	Όχι	Ναι	
ΛΕΚΑΝΗ ΑΠΟΡΡΟΗΣ ΚΑΛΑΜΑ (EL0512)										
4	EL050A060	Σύστημα Μουργκάνας	Καλή	Καλή	-	Όχι	Καλλιέργειες	Όχι	Ναι	
5	EL050A070	Σύστημα Φιλιατών - Ηγουμενίτσας	Καλή	Καλή	Cl και SO_4	Όχι	Καλλιέργειες, Αστικοποίηση, Κτηνοτροφία, ΕΕΛ	Τοπική επιβάρυνση	Όχι	
6	EL0500080	Σύστημα Μέσου Ρου Καλαμά	Καλή	Καλή	-	Όχι	Καλλιέργειες	Όχι	Ναι	
7	EL0500110	Σύστημα Κληματιάς	Καλή	Καλή	-	Όχι	Καλλιέργειες, Βιομηχανία, Κτηνοτροφία	Όχι	Όχι	
8	EL0500120	Σύστημα Κασιδιάρη	Καλή	Καλή	-	Όχι	Καλλιέργειες, Κτηνοτροφία	Όχι	Ναι	
9	EL0500181	Σύστημα Μιτσικελίου-Βελλά (Μιτσικέλι)	Καλή	Καλή	-	Όχι	Καλλιέργειες, Αστικοποίηση, Βιομηχανία, Κτηνοτροφία, ΕΕΛ	Όχι	Ναι	
10	EL0500182	Σύστημα Μιτσικελίου-Βελλά (Μονής Βελλά)	Καλή	Καλή	-	Όχι	Καλλιέργειες, Αστικοποίηση, Βιομηχανία, Κτηνοτροφία	Όχι	Ναι	

Α/Α	Κωδικός ΥΥΣ	Ονομασία ΥΥΣ	Ποιοτική (χημική) κατάσταση	Ποσοτική κατάσταση	Αυξημένες τιμές στοιχείων λόγω φυσικού υποβάθρου	Αυξημένες τιμές στοιχείων ανθρωπογενούς επίδρασης	Κύριες Πιέσεις	Θαλάσσια διείσδυση	Μητρώο προστατευόμενων περιοχών άρθρου Α7	Παρατη-ρήσεις
11	EL050A190	Σύστημα Πωγωνιανής	Καλή	Καλή	SO_4	Όχι	Καλλιέργειες, Κτηνοτροφία, Βιομηχανία	Όχι	Ναι	
12	EL0500200	Σύστημα υδροφοριών π.Καλαμά	Καλή	Καλή	-	Όχι	Καλλιέργειες, Κτηνοτροφία, Βιομηχανία, ΧΥΤΑ	Όχι	Όχι	
13	EL0500210	Σύστημα Κουρέντων	Καλή	Καλή	-	Όχι	Καλλιέργειες, Κτηνοτροφία	Όχι	Ναι	
ΛΕΚΑΝΗ ΑΠΟΡΡΟΗΣ ΑΧΕΡΟΝΤΑ (EL0513)										
14	EL0500090	Σύστημα Σουλίου - Παραμυθιάς	Καλή	Καλή	SO_4	Όχι	Καλλιέργειες, Βιομηχανία, Κτηνοτροφία	Όχι	Όχι	
15	EL0500130	Σύστημα Κορώνης	Καλή	Καλή	αγωγιμότητα, Cl και SO_4	Όχι	Καλλιέργειες, Βιομηχανία, Κτηνοτροφία, ΧΥΤΑ	Όχι	Όχι	
16	EL0500141	Σύστημα Χερσονήσου Πρέβεζας (Α)	Κακή	Καλή	-	Εκτεταμένη ρύπανση NO_3, NO_2 και τοπικά αυξημένες τιμές Cl. Τοπικές υπερβάσεις Fe, Mn	Υπεράντληση Καλλιέργειες Αστικοποίηση Βιομηχανία ΕΕΛ	Ναι	Όχι	
17	EL0500142	Σύστημα Χερσονήσου Πρέβεζας (Β)	Κακή	Καλή	-	Εκτεταμένη ρύπανση NO_2, NH_4. Τοπικές υπερβάσεις Mn	Καλλιέργειες, Βιομηχανία, Αστικοποίηση	Ναι	Όχι	
18	EL0500170	Σύστημα Πάργας	Καλή	Καλή	αγωγιμότητα, Cl και SO_4	Τοπικές υπερβάσεις Fe, Mn.	Καλλιέργειες Αστικοποίηση, Βιομηχανία, Κτηνοτροφία, ΕΕΛ	Ναι. Στη βορειοδυτική πλευρά	Όχι	

Α/Α	Κωδικός ΥΥΣ	Ονομασία ΥΥΣ	Ποιοτική (χημική) κατάσταση	Ποσοτική κατάσταση	Αυξημένες τιμές στοιχείων λόγω φυσικού υποβάθρου	Αυξημένες τιμές στοιχείων ανθρωπογενούς επίδρασης	Κύριες Πιέσεις	Θαλάσσια διείσδυση	Μητρώο προστατευόμενων περιοχών άρθρου Α7	Παρατη-ρήσεις
19	EL0500260	Σύστημα υδροφοριών άνω ρου Αχέροντος - ρέματος Αρέθουα	Καλή	Καλή	-	Όχι	Καλλιέργειες, Βιομηχανία	Όχι	Όχι	
20	EL0500270	Σύστημα Εκβολών Αχέροντα - π. Κωκυτού	Καλή	Καλή	-	Όχι	Καλλιέργειες, Κτηνοτροφία, Βιομηχανία	Ναι τοπικά στην παράκτια ζώνη	Όχι	
ΛΕΚΑΝΗ ΑΠΟΡΡΟΗΣ ΑΡΑΧΘΟΥ (EL0514)										
21	EL0500240	Σύστημα υδροφοριών π.Άραχθου	Καλή	Καλή	-	Όχι	Καλλιέργειες, Κτηνοτροφία, Βιομηχανία, ΧΥΤΑ, ΕΕΛ	Όχι	Όχι	
ΛΕΚΑΝΗ ΑΠΟΡΡΟΗΣ ΚΕΡΚΥΡΑΣ - ΠΑΞΩΝ (EL0534)										
22	EL0500011	Σύστημα ασβεστολίθων Ν. Κέρκυρας (Α)	Καλή	Καλή	SO_4 και Cl	Όχι	Καλλιέργειες, Βιομηχανία, ΕΕΛ	Ναι. Τοπική στις παράκτιες περιοχές.	Όχι	
23	EL0500012	Σύστημα ασβεστολίθων Ν. Κέρκυρας (Β)	Καλή	Καλή	-	Όχι	Καλλιέργειες	-	Όχι	
24	EL0500013	Σύστημα ασβεστολίθων Ν. Κέρκυρας (Γ)	Καλή	Καλή	-	Όχι	-	Όχι	Όχι	
25	EL0500014	Σύστημα ασβεστολίθων Ν. Κέρκυρας (Δ)	Καλή	Καλή	-	Όχι	Καλλιέργειες, Βιομηχανία	Όχι	Όχι	
26	EL0500021	Σύστημα Τριαδικών λατυποπαγών Ν. Κέρκυρας (Α)	Καλή	Καλή	αγωγιμότητα, Cl και SO_4	Τοπικές υπερβάσεις Mn.	Καλλιέργειες, Αστικοποίηση, Βιομηχανία, ΧΥΤΑ, ΕΕΛ	Ναι. Τοπικά	Όχι	

Α/Α	Κωδικός ΥΥΣ	Ονομασία ΥΥΣ	Ποιοτική (χημική) κατάσταση	Ποσοτική κατάσταση	Αυξημένες τιμές στοιχείων λόγω φυσικού υποβάθρου	Αυξημένες τιμές στοιχείων ανθρωπογενούς επίδρασης	Κύριες Πιέσεις	Θαλάσσια διείσδυση	Μητρώο προστατευόμενων περιοχών άρθρου Α7	Παρατη-ρήσεις
27	EL0500022	Σύστημα Τριαδικών λατυποπαγών Ν. Κέρκυρας (Β)	Καλή	Καλή	αγωγιμότητα, Cl και SO_4	Όχι	Καλλιέργειες, Αστικοποίηση, Βιομηχανία	Ναι. Τοπικά	Όχι	
28	EL0500031	Σύστημα κοκκωδών υδροφοριών Ν. Κέρκυρας (Α)	Καλή	Καλή	-	Όχι	Καλλιέργειες, Αστικοποίηση, Βιομηχανία, ΕΕΛ	Ναι. Στις παράκτιες περιοχές	Όχι	
29	EL0500032	Σύστημα κοκκωδών υδροφοριών Ν. Κέρκυρας (Β)	Καλή	Καλή	SO_4	Τοπικά αυξημένες τιμές NO_3 και Cl.	Καλλιέργειες, Αστικοποίηση, Βιομηχανία, ΕΕΛ	Ναι. Στις παράκτιες περιοχές	Όχι	
30	EL0500033	Σύστημα κοκκωδών υδροφοριών Ν. Κέρκυρας (Γ)	Καλή	Καλή	SO_4	Τοπικά αυξημένες τιμές Cl. Τοπικές υπερβάσεις Fe, Mn.	Καλλιέργειες, Αστικοποίηση, Βιομηχανία, ΧΥΤΑ, ΕΕΛ	Ναι. Στις παράκτιες περιοχές	Όχι	
31	EL0500041	Σύστημα Ν. Παξών-Αντίπαξων (Α)	Καλή	Καλή	-	Τοπικές υπερβάσεις Fe, Mn	Καλλιέργειες, Αστικοποίηση, Βιομηχανία, ΧΑΔΑ	Ναι Τοπικά	Όχι	
32	EL0500042	Σύστημα Ν. Παξών-Αντίπαξων (Β)	Καλή	Καλή	-	Όχι	Καλλιέργειες, Αστικοποίηση	Ναι Τοπικά	Όχι	
33	EL0500051	Σύστημα Ν. Οθωνών-Ερεικούσας-Μαθρακίου (Οθωνοί)	Καλή	Καλή	SO_4	Όχι	Καλλιέργειες, Βιομηχανία	Ναι Τοπικά	Όχι	
34	EL0500052	Σύστημα Ν. Οθωνών-Ερεικούσας-Μαθρακίου (Ερεικούσα)	Καλή	Καλή	SO_4	Τοπικά αυξημένες τιμές Cl.	Καλλιέργειες, Βιομηχανία	Ναι Τοπικά	Όχι	
35	EL0500053	Σύστημα Ν. Οθωνών-Ερεικούσας-Μαθρακίου (Μαθράκι)	Καλή	Καλή	SO_4	Τοπικά αυξημένες τιμές Cl.	Καλλιέργειες, Βιομηχανία	Ναι Τοπικά	Όχι	

Α/Α	Κωδικός ΥΥΣ	Ονομασία ΥΥΣ	Ποιοτική (χημική) κατάσταση	Ποσοτική κατάσταση	Αυξημένες τιμές στοιχείων λόγω φυσικού υποβάθρου	Αυξημένες τιμές στοιχείων ανθρωπογενούς επίδρασης	Κύριες Πιέσεις	Θαλάσσια διείσδυση	Μητρώο προστατευόμενων περιοχών άρθρου Α7	Παρατη-ρήσεις
ΛΕΚΑΝΗ ΑΠΟΡΡΟΗΣ ΛΟΥΡΟΥ (EL0546)										
36	EL0500151	Σύστημα Λούρου (Α)	Καλή	Καλή	-	Τοπικές υπερβάσεις Fe, Mn	Καλλιέργειες, Αστικοποίηση, Ιχθυοκαλλιέργεια, Βιομηχανία, Κτηνοτροφία	Όχι	Ναι	
37	EL0500152	Σύστημα Λούρου (Β)	Καλή	Καλή	-	Τοπικές υπερβάσεις Fe	Καλλιέργειες, Βιομηχανία, Κτηνοτροφία	Όχι	Ναι	
38	EL0500153	Σύστημα Λούρου (Γ)	Καλή	Καλή	-	Τοπικές υπερβάσεις Fe, Mn.	Καλλιέργειες	Όχι	Ναι	
39	EL0500160	Σύστημα Άρτας	Καλή	Καλή	-	Σημειακή ρύπανση Cl, SO_4 και NO_3. Τοπικές υπερβάσεις Mn.	Καλλιέργειες, Αστικοποίηση, Βιομηχανία, Κτηνοτροφία, ΕΕΛ	Ναι. Τοπική στην παράκτια ζώνη	Όχι	
40	EL0500250	Σύστημα Ζαλόγγου	Καλή	Καλή	-	Όχι	Καλλιέργειες, Βιομηχανία	Όχι	Όχι	

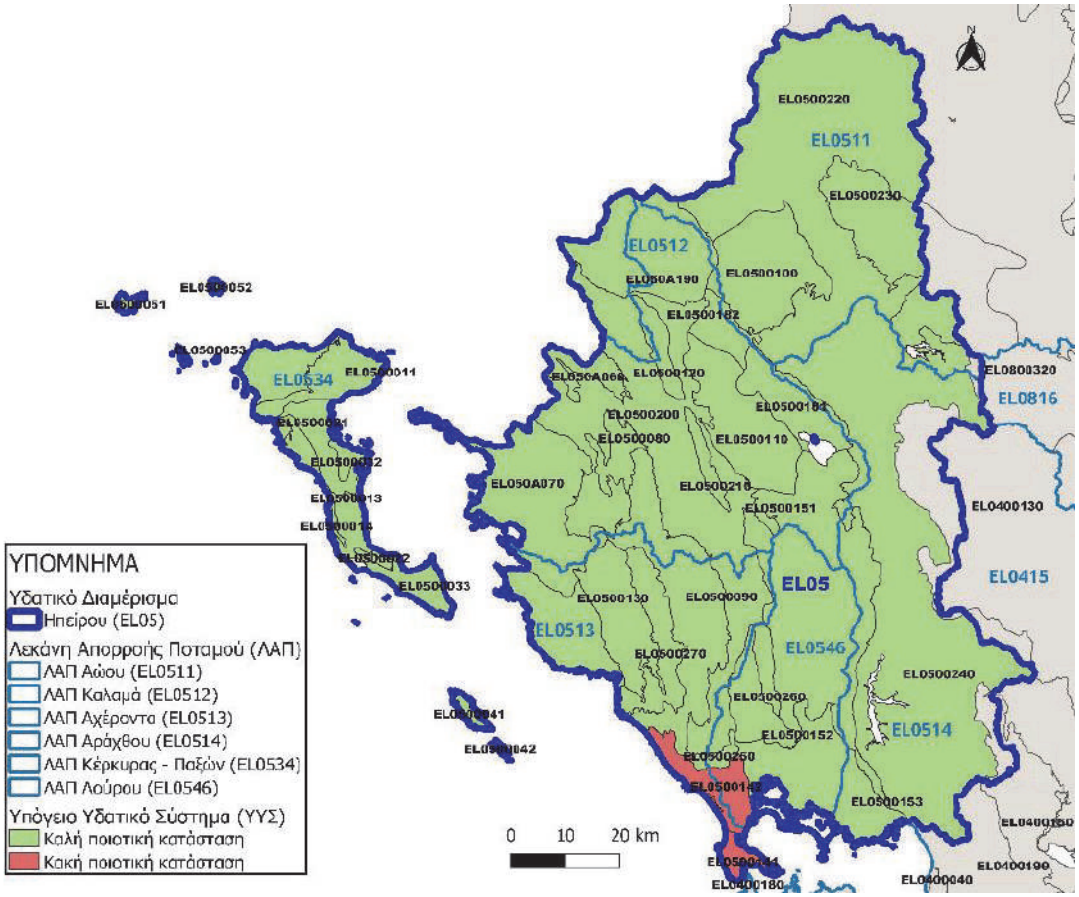

Χάρτης 6.2-1: Χημική Κατάσταση ΥΥΣ του Υδατικού Διαμερίσματος Ηπείρου (EL05)

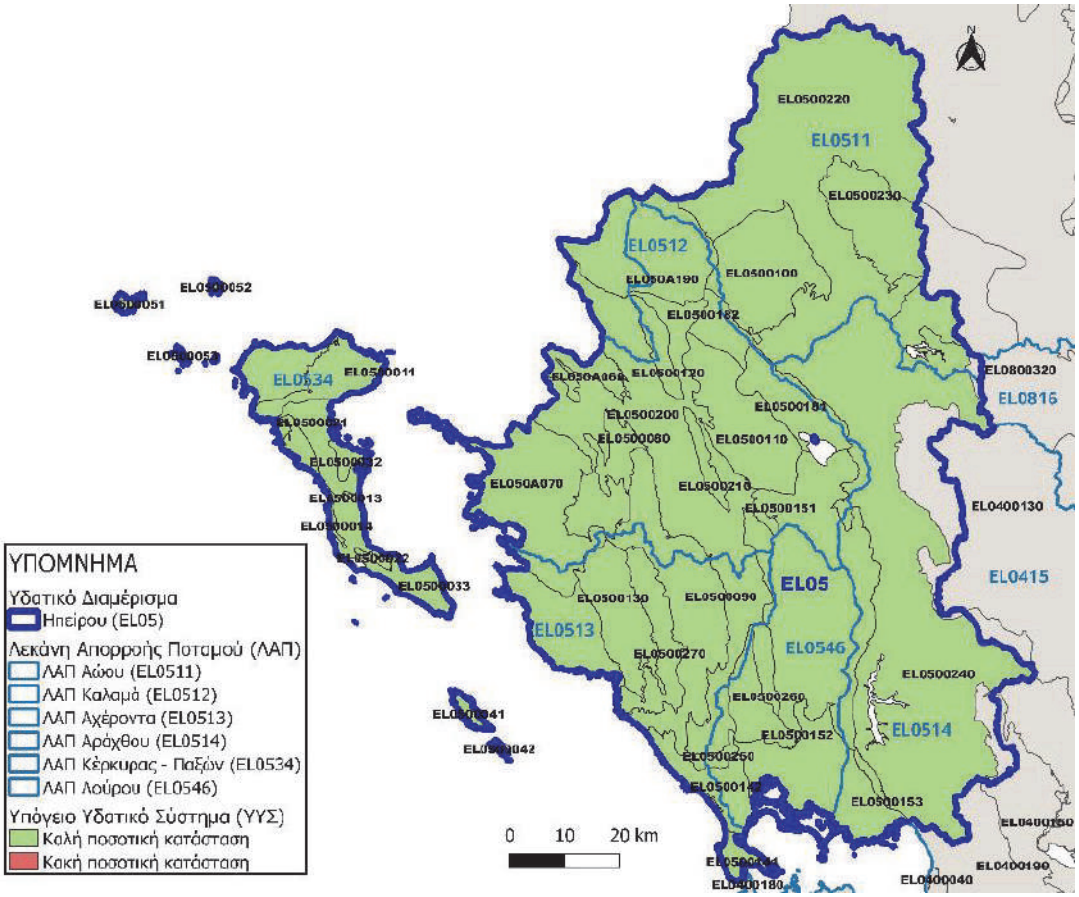

Χάρτης 6.2-2: Ποσοτική Κατάσταση ΥΥΣ του Υδατικού Διαμερίσματος Ηπείρου (EL05)

Πίνακας 6.2-8: Μεταβολή στην κατάσταση των ΥΥΣ μεταξύ Εγκεκριμένου Σχεδίου Διαχείρισης, 1ης Αναθεώρησης και 2ης Αναθεώρησης

Κωδικός ΥΥΣ	Όνομα ΥΥΣ	1ο Σχέδιο Διαχείρισης		1η Αναθεώρηση Σχεδίου Διαχείρισης		2η Αναθεώρηση Σχεδίου Διαχείρισης	
		Ποιοτική (χημική) κατάσταση	Ποσοτική κατάσταση	Ποιοτική (χημική) κατάσταση	Ποσοτική κατάσταση	Ποιοτική (χημική) κατάσταση	Ποσοτική κατάσταση
ΛΑΠ ΑΩΟΥ (EL0511)							
EL0500100	Σύστημα Τύμφης	Καλή	Καλή	Καλή	Καλή	Καλή	Καλή
EL0500220	Σύστημα υδροφοριών Σαραντάπορου - Αώου	Καλή	Καλή	Καλή	Καλή	Καλή	Καλή
EL0500230	Σύστημα υδροφοριών Σμόλικα - Μαυροβουνίου	Καλή	Καλή	Καλή	Καλή	Καλή	Καλή
ΛΑΠ ΚΑΛΑΜΑ (EL0512)							
EL050A060	Σύστημα Μουργκάνας	Καλή	Καλή	Καλή	Καλή	Καλή	Καλή
EL050A070	Σύστημα Φιλιατών - Ηγουμενίτσας	Καλή	Καλή	Καλή	Καλή	Καλή	Καλή
EL0500080	Σύστημα Μέσου Ρου Καλαμά	Καλή	Καλή	Καλή	Καλή	Καλή	Καλή
EL0500110	Σύστημα Κληματιάς	Καλή	Καλή	Καλή	Καλή	Καλή	Καλή
EL0500120	Σύστημα Κασιδιάρη	Καλή	Καλή	Καλή	Καλή	Καλή	Καλή
EL0500181	Σύστημα Μιτσικελίου – Βελλά (Μιτσικέλι)	Καλή	Καλή	Καλή	Καλή	Καλή	Καλή
EL0500182	Σύστημα Μιτσικελίου – Βελλά (Μονή Βελλά)			Καλή	Καλή	Καλή	Καλή
EL050A190	Σύστημα Πωγωνιανής	Καλή	Καλή	Καλή	Καλή	Καλή	Καλή
EL 0500200	Σύστημα υδροφοριών π.Καλαμά	Καλή	Καλή	Καλή	Καλή	Καλή	Καλή
EL0500210	Σύστημα Κουρέντων	Καλή	Καλή	Καλή	Καλή	Καλή	Καλή
ΛΑΠ ΑΧΕΡΟΝΤΑ (EL0513)							
EL0500090	Σύστημα Σουλίου - Παραμυθιάς	Καλή	Καλή	Καλή	Καλή	Καλή	Καλή
EL0500130	Σύστημα Κορώνης	Καλή	Καλή	Καλή	Καλή	Καλή	Καλή
EL0500141	Σύστημα Χερσονήσου Πρέβεζας (Α)	Κακή	Καλή	Κακή	Καλή	Κακή	Καλή
EL0500142	Σύστημα Χερσονήσου Πρέβεζας (Β)			Κακή	Καλή	Κακή	Καλή

Κωδικός ΥΥΣ	Όνομα ΥΥΣ	1ο Σχέδιο Διαχείρισης		1η Αναθεώρηση Σχεδίου Διαχείρισης		2η Αναθεώρηση Σχεδίου Διαχείρισης	
		Ποιοτική (χημική) κατάσταση	Ποσοτική κατάσταση	Ποιοτική (χημική) κατάσταση	Ποσοτική κατάσταση	Ποιοτική (χημική) κατάσταση	Ποσοτική κατάσταση
EL0500170	Σύστημα Πάργας	Καλή	Καλή	Καλή	Καλή	Καλή	Καλή
EL0500260	Σύστημα υδροφοριών άνω ρου Αχέροντος - ρέματος Αρέθουα	Καλή	Καλή	Καλή	Καλή	Καλή	Καλή
EL0500270	Σύστημα Εκβολών Αχέροντα - π. Κωκυτού	Καλή	Καλή	Καλή	Καλή	Καλή	Καλή
ΛΑΠ ΑΡΑΧΘΟΥ (EL0514)							
EL0500240	Σύστημα υδροφοριών π.Άραχθου	Καλή	Καλή	Καλή	Καλή	Καλή	Καλή
ΛΑΠ ΚΕΡΚΥΡΑΣ – ΠΑΞΩΝ (EL0534)							
EL0500011	Σύστημα ασβεστολίθων Ν. Κέρκυρας (Α)	Καλή	Καλή	Καλή	Καλή	Καλή	Καλή
EL0500012	Σύστημα ασβεστολίθων Ν. Κέρκυρας (Β)			Καλή	Καλή	Καλή	Καλή
EL0500013	Σύστημα ασβεστολίθων Ν. Κέρκυρας (Γ)			Καλή	Καλή	Καλή	Καλή
EL0500014	Σύστημα ασβεστολίθων Ν. Κέρκυρας (Δ)			Καλή	Καλή	Καλή	Καλή
EL0500021	Σύστημα Τριαδικών λατυποπαγών Ν. Κέρκυρας (Α)	Καλή	Καλή	Καλή	Καλή	Καλή	Καλή
EL0500022	Σύστημα Τριαδικών λατυποπαγών Ν. Κέρκυρας (Β)			Καλή	Καλή	Καλή	Καλή
EL0500031	Σύστημα κοκκωδών υδροφοριών Ν. Κέρκυρας (Α)	Καλή	Καλή	Καλή	Καλή	Καλή	Καλή
EL0500032	Σύστημα κοκκωδών υδροφοριών Ν. Κέρκυρας (Β)			Καλή	Καλή	Καλή	Καλή
EL0500033	Σύστημα κοκκωδών υδροφοριών Ν. Κέρκυρας (Γ)			Καλή	Καλή	Καλή	Καλή
EL0500041	Σύστημα Ν. Παξών – Αντίπαξων (Α)	Καλή	Καλή	Καλή	Καλή	Καλή	Καλή
EL0500042	Σύστημα Ν. Παξών – Αντίπαξων (Β)			Καλή	Καλή	Καλή	Καλή

Κωδικός ΥΥΣ	Όνομα ΥΥΣ	1ο Σχέδιο Διαχείρισης		1η Αναθεώρηση Σχεδίου Διαχείρισης		2η Αναθεώρηση Σχεδίου Διαχείρισης	
		Ποιοτική (χημική) κατάσταση	Ποσοτική κατάσταση	Ποιοτική (χημική) κατάσταση	Ποσοτική κατάσταση	Ποιοτική (χημική) κατάσταση	Ποσοτική κατάσταση
EL0500051	Σύστημα Ν. Οθωνών - Ερεικούσας – Μαθρακίου (Οθωνοί)	Καλή	Καλή	Καλή	Καλή	Καλή	Καλή
EL0500052	Σύστημα Ν. Οθωνών - Ερεικούσας – Μαθρακίου (Ερεικούσα)			Καλή	Καλή	Καλή	Καλή
EL0500053	Σύστημα Ν. Οθωνών - Ερεικούσας – Μαθρακίου (Μαθράκι)			Καλή	Καλή	Καλή	Καλή
ΛΑΠ ΛΟΥΡΟΥ (EL0546)							
EL0500151	Σύστημα Λούρου (Α)	Καλή	Καλή	Καλή	Καλή	Καλή	Καλή
EL0500152	Σύστημα Λούρου (Β)			Καλή	Καλή	Καλή	Καλή
EL0500153	Σύστημα Λούρου (Γ)			Καλή	Καλή	Καλή	Καλή
EL0500160	Σύστημα Άρτας	Καλή	Καλή	Καλή	Καλή	Καλή	Καλή
EL0500250	Σύστημα Ζαλόγγου	Καλή	Καλή	Καλή	Καλή	Καλή	Καλή

6.3 Δίκτυο παρακολούθησης της κατάστασης των υδάτων

Η ταξινόμηση της οικολογικής, χημικής και συνολικής κατάστασης των επιφανειακών στην αναθεώρηση του ΣΔΛΑΠ βασίστηκε στα αποτελέσματα του εθνικού δικτύου παρακολούθησης υδάτων. Το δίκτυο σταθμών παρακολούθησης στους οποίους λαμβάνονται δείγματα των αξιολογούμενων παραμέτρων καθορίστηκε βάση της της ΚΥΑ Αριθμ. ΥΠΕΝ/ΔΠΔΥΠ/107168/1444 (ΦΕΚ 5384Β’/19.11.2021). Στο ΥΔ Ηπείρου (EL05), λειτούργησαν συνολικά 57 σταθμοί επιφανειακών υδάτων εκ των οποίων 29 εποπτικοί και 28 επιχειρησιακοί σταθμοί. Ο ακόλουθος πίνακας συνοψίζει τον αριθμό των σταθμών ανά κατηγορία ΥΣ, τύπο παρακολούθησης και ομάδα παρακολουθούμενων παραμέτρων.

Πίνακας 6.3-1: Κατανομή σταθμών παρακολούθησης ΕΥΣ στο ΥΔ Ηπείρου (EL05)

Κατηγορία Σταθμού	Οικολογική και χημική παρακολούθηση		Μόνο Οικολογική παρακολούθηση	
	Εποπτικοί	Επιχειρησιακοί	Εποπτικοί	Επιχειρησιακοί
Ποταμών	12	9	13	6
Λιμνών*	3	1	0	0
Μεταβατικών	0	7	0	0
Παράκτιων	0	3	1	2
Σύνολο	15	20	14	8

Δίκτυο Παρακολούθησης ΥΥΣ

Τα δεδομένα παρακολούθησης ποσοτικής και ποιοτικής (χημικής) κατάστασης προέρχονται από την Αναθεώρηση του Εθνικού Δικτύου Παρακολούθησης της ποιότητας και της ποσότητας των υδάτων με καθορισμό των σταθμών παρακολούθησης και των υπόχρεων Φορέων για τη λειτουργία τους, σύμφωνα με το άρθρο 4, παρ. 4 του ν. 3199/2003 (Α' 280) (ΦΕΚ 5384 19/11/2021 - Αριθμ. ΥΠΕΝ/ΔΠΔΥΠ/107168/1444). Φορέας παρακολούθησης των παραμέτρων για τα υπόγεια ύδατα είναι η ΕΑΓΜΕ. Ο ακόλουθος πίνακας συνοψίζει τον αριθμό των σταθμών ανά τύπο παρακολούθησης και ομάδα παρακολουθούμενων παραμέτρων.

Πίνακας 6.3-2: Κατανομή σταθμών παρακολούθησης ΥΥΣ στο ΥΔ Ηπείρου (EL05)

Κατηγορία Σταθμού	Ποιοτική (χημική) και ποσοτική παρακολούθηση	
	Εποπτικοί	Επιχειρησιακοί
Στάθμη Υπογείων Υδάτων	60	7
Παροχή Πηγών	49	-

7 ΟΙΚΟΝΟΜΙΚΗ ΑΝΑΛΥΣΗ ΧΡΗΣΕΩΝ ΥΔΑΤΟΣ

7.1 Προσδιορισμός Υπηρεσιών ύδατος, παρόχων και χρηστών

7.1.1 Υπηρεσίες ύδατος

Η οικονομική ανάλυση στο Υδατικό Διαμέρισμα Ηπείρου (EL05) εφαρμόζεται στις υπηρεσίες ύδατος που είναι οι εξής:

1. Υπηρεσία παροχής νερού ύδρευσης,
2. Υπηρεσία αποχέτευσης και επεξεργασίας λυμάτων,
3. Υπηρεσία παροχής ύδατος για αγροτική χρήση.

Οι υπηρεσίες αυτές δύναται να παρέχονται στα δημόσια, δημοτικά και ιδιωτικά οργανωμένα συλλογικά δίκτυα παροχής υπηρεσιών ύδατος (επεξεργασμένου ή ανεπεξέργαστου), καθώς και στις εκτός οργανωμένων συλλογικών δικτύων (μεμονωμένες) υδρογεωτρήσεις.

7.1.2 Πάροχοι Υπηρεσιών ύδατος

Σύμφωνα με το άρθρο 3 του ν. 5038/2023, πάροχοι υπηρεσιών ύδατος»: οι δημόσιοι και δημοτικοί φορείς, οι ανώνυμες εταιρείες του άρθρου 3 του ν. 4972/2022 (Α’181), τα νομικά πρόσωπα δημοσίου και ιδιωτικού δίκαιου και λοιποί φορείς του Δημοσίου, ιδίως οι Δημοτικές Επιχειρήσεις Ύδρευσης Αποχέτευσης (ΔΕΥΑ), η Εταιρεία Ύδρευσης και Αποχέτευσης Πρωτευούσης (Ε.Υ.Δ.Α.Π. Α.Ε.), η Εταιρεία Ύδρευσης και Αποχέτευσης Θεσσαλονίκης (Ε.Υ.Α.Θ. Α.Ε.), η Εταιρεία Παγίων «ΕΥΔΑΠ», η Εταιρεία Παγίων «ΕΥΑΘ», ο Οργανισμός Ανάπτυξης Κρήτης (ΟΑΚ Α.Ε.), οι Οργανισμοί Εγγείων Βελτιώσεων (ΟΕΒ), οι Οργανισμοί Τοπικής Αυτοδιοίκησης (Ο.Τ.Α.) α’ βαθμού και οι Σύνδεσμοι ύδρευσης Ο.Τ.Α. του Κεφαλαίου Β’ του Ένατου Μέρους του ν.3463/2006 (Α’114), οι οποίοι παρέχουν υπηρεσίες ύδατος, είτε προς άλλους φορείς, είτε προς τελικούς χρήστες.

Στο Υδατικό Διαμέρισμα Ηπείρου (EL05), η οικονομική ανάλυση εφαρμόζεται στους ενεργούς παρόχους του υδατικού διαμερίσματος ανά υπηρεσία ύδατος, όπως υφίστανται και λειτουργούν κατά την εκπόνηση του παρόντος διαχειριστικού σχεδίου.

7.1.3 Χρήσεις Υπηρεσιών ύδατος

Οι χρήσεις για τις οποίες εφαρμόζεται η οικονομική ανάλυση στο Υδατικό Διαμέρισμα Ηπείρου (EL05) είναι:

1. ύδρευση – οικιακή,
2. βιομηχανική,
3. αγροτική,
4. λοιπές χρήσεις.

Η ανάλυση στις χρήσεις γίνεται με βάση την διαθεσιμότητα της πληροφορίας όσον αφορά, αφενός, την κατανάλωση νερού στις ανωτέρω χρήσεις, αφετέρου, τα επιμέρους στοιχεία κόστους και εσόδων που απαιτούνται για τον εκτίμηση του ποσοστού ανάκτησης χρηματοοικονομικού κόστος όπως αυτά καταγράφονται στα οικονομικά στοιχεία που τηρούνται από τους παρόχους ανάλογα με μορφή τους (π.χ. ΤΟΕΒ, ΔΕΥΑ, Δήμος).

Κατά κανόνα η χρήση της ύδρευσης (οικιακή) είναι αυτή για την οποία υπάρχει διαθεσιμότητα των σχετικών πληροφοριών όσον αφορά στην υπηρεσία παροχής νερού ύδρευσης και η χρήση αγροτική στην υπηρεσία παροχής νερού για αγροτική χρήση. Στις υπόλοιπες χρήσεις, η πληροφορία είναι συνήθως είτε περιορισμένη είτε δεν διατίθεται, συνεπώς προσαρμόζεται ανάλογα και η οικονομική ανάλυση.

7.2 Εκτίμηση κόστους Υπηρεσιών Ύδατος

7.2.1 Χρηματοοικονομικό κόστος

Το χρηματοοικονομικό κόστος είναι η οικονομική αποτίμηση του κόστους για όλα τα έργα, τις υποδομές και τις διαδικασίες που είναι απαραίτητες για τις υπηρεσίες ύδατος, καθώς και στις υπηρεσίες παροχής αποχέτευσης και επεξεργασίας λυμάτων.

Οι υπηρεσίες αυτές δύναται να παρέχονται στα δημόσια, δημοτικά και ιδιωτικά οργανωμένα συλλογικά δίκτυα παροχής υπηρεσιών ύδατος (επεξεργασμένου ή ανεπεξέργαστου), καθώς και στις εκτός οργανωμένων συλλογικών δικτύων (μεμονωμένες) υδρογεωτρήσεις.

Το χρηματοοικονομικό κόστος περιλαμβάνει το κόστος κεφαλαίου, το λειτουργικό κόστος, το κόστος συντήρησης και το κόστος διοίκησης.

Γενικοί κανόνες προσδιορισμού του χρηματοοικονομικού κόστους

Το χρηματοοικονομικό κόστος υπολογίζεται για όλες τις υπηρεσίες και χρήσεις ύδατος λαμβάνοντας υπόψη τις εξής κοινές συνιστώσες:

α) Κόστος κεφαλαίου (Κ): υπολογίζεται για όλα τα πάγια που χρησιμοποιούνται στην διαδικασία παραγωγής και παροχής ύδατος από την πηγή στον τελικό καταναλωτή/χρήστη. Το κόστος κεφαλαίου αποτελείται από:

αα) το αναλισκόμενο ετήσιο πάγιο κεφάλαιο στην διαδικασία παραγωγής και παροχής των υπηρεσιών ύδατος.

- Για το πάγιο κεφάλαιο που είναι στην κυριότητα του παρόχου, το κόστος κεφαλαίου υπολογίζεται από τον πάροχο και ισούται με τις ετήσιες αποσβέσεις των πάγιων στοιχείων όπως καταγράφονται στις ετήσιες οικονομικές του καταστάσεις.
- Για το πάγιο κεφάλαιο κυριότητας άλλου φορέα στο οποίο ο πάροχος δεν καταβάλει αντίτιμο για τις ποσότητες ύδατος που προμηθεύεται από αυτόν, το κόστος κεφαλαίου υπολογίζεται σε συνεργασία με τον πάροχο που έχει την κυριότητα του παγίου και ισούται με τις ετήσιες αποσβέσεις των παγίων στοιχείων.

αβ) το κόστος ευκαιρίας του επενδεδυμένου κεφαλαίου, που είναι η απόδοση του κεφαλαίου σε εναλλακτικές τοποθετήσεις. Ειδικότερα, πρόκειται για το κόστος τόκων για τα δανειακά κεφάλαια.

β) Λειτουργικό κόστος (Λ): περιλαμβάνει όλες τις απαραίτητες δαπάνες για την εύρυθμη λειτουργία κάθε οργανισμού ή μηχανισμού υπηρεσιών ύδατος, εξαιρουμένου του κόστους συντήρησης και διοίκησης. Το λειτουργικό κόστος είναι το άθροισμα σταθερών και μεταβλητών δαπανών. Ειδικότερα:

βα) στις σταθερές δαπάνες εντάσσονται αυτές που εξαρτώνται από ετήσιες μεταβολές ποσοτήτων ύδατος που διαχειρίζεται ο συγκεκριμένος φορέας και

ββ) στις μεταβλητές δαπάνες εντάσσονται αυτές που εξαρτώνται από τις ποσότητες ύδατος που διακινούνται, όπως το κόστος προμήθειας ύδατος, το κόστος ηλεκτρικού ρεύματος, το κόστος των χημικών ουσιών επεξεργασίας υδάτων, το κόστος σύναψης συμβάσεων παροχής υπηρεσιών με τρίτους.

γ) Κόστος συντήρησης (Σ): περιλαμβάνει τις δαπάνες για αναλώσιμα υλικά και εργασία, ώστε οι υπάρχουσες υποδομές να βρίσκονται σε καλή λειτουργική κατάσταση σε όλη την ωφέλιμη ζωή τους και να παρέχουν απρόσκοπτα τις υπηρεσίες για τις οποίες κατασκευάστηκαν. Τα κόστη εργασίας δεν περιλαμβάνουν αυτά των μόνιμων μισθοδοτούμενων εργαζόμενων, τα οποία εντάσσονται στις σταθερές δαπάνες του λειτουργικού κόστους.

δ) Κόστος διοίκησης και άλλα κόστη (Δ): περιλαμβάνουν τις δαπάνες που σχετίζονται με τη διοίκηση του φορέα παροχής της υπηρεσίας ύδατος, όπως του προσωπικού διοίκησης, της λειτουργίας του Διοικητικού Συμβουλίου, τις αμοιβές τρίτων συνεργατών, τα ενοίκια κεντρικών γραφείων κτλ.

Οι γενικοί κανόνες προσδιορισμού του χρηματοοικονομικού κόστους εφαρμόζονται για την Υπηρεσία παροχής νερού ύδρευσης και υπηρεσία αποχέτευσης και επεξεργασίας λυμάτων καθώς και για υπηρεσία παροχής νερού αγροτικής χρήσης.

7.2.2 Περιβαλλοντικό κόστος

Το περιβαλλοντικό κόστος σύμφωνα με τον ν. 5037/2023, είναι το κόστος της απόκλισης της κατάστασης των υδάτων από την καλή κατάσταση, η οποία απαιτείται για τη βιώσιμη χρήση του υδατικού πόρου σύμφωνα με τους περιβαλλοντικούς στόχους του άρθρου 4 του π.δ. 51/2007.

Γενικοί κανόνες προσδιορισμού του περιβαλλοντικού κόστους

Το περιβαλλοντικό κόστος προσδιορίζεται ως εξής:

1. Το Περιβαλλοντικό Κόστος προσδιορίζεται σε επίπεδο Υδατικού Συστήματος (ΥΣ) ή ανά ομάδα ΥΣ και προκύπτει από τον προσδιορισμό του κόστους των Συμπληρωματικών Μέτρων του Προγράμματος Μέτρων του εκάστοτε ισχύοντος Σχεδίου Διαχείρισης Λεκάνης Απορροής Ποταμού (ΛΑΠ), σύμφωνα με τις σχετικές προβλέψεις της παραγράφου 5 του άρθρου 12 του π.δ. 51/2007, οι οποίες αφορούν στην επίτευξη της καλής κατάστασης των ΥΣ.

2. Το Περιβαλλοντικό Κόστος προκύπτει όταν υφίσταται έστω και μια από τις ακόλουθες συνθήκες στη ΛΑΠ:

(α) επιφανειακά ΥΣ με οικολογική κατάσταση κατώτερη της καλής, β) επιφανειακά ΥΣ με χημική κατάσταση κατώτερη της καλής, γ) επιφανειακά ΥΣ με οικολογική ή/και χημική κατάσταση άγνωστη, και δ) υπόγεια ΥΣ με κακή χημική κατάσταση που δεν οφείλεται σε φυσικά αίτια.

Οι γενικοί κανόνες προσδιορισμού του περιβαλλοντικού κόστους εφαρμόζονται για την Υπηρεσία παροχής νερού ύδρευσης και υπηρεσία αποχέτευσης και επεξεργασίας λυμάτων καθώς και για υπηρεσία παροχής νερού αγροτικής χρήσης.

7.2.3 Κόστος πόρου

Το κόστος πόρου σύμφωνα με τον ν. 5037/2023,, είναι το κόστος άλλων εναλλακτικών χρήσεων του ύδατος, οι οποίες είναι αναγκαίες αν το Υδατικό Σύστημα (ΥΣ) χρησιμοποιείται πέραν του ρυθμού της φυσικής του αναπλήρωσης.

Γενικοί κανόνες προσδιορισμού του κόστους πόρου

Το κόστος πόρου προσδιορίζεται ως εξής:

1. Το Κόστος Πόρου εκτιμάται σε επίπεδο Υδατικού Συστήματος (ΥΣ) ή ανά ομάδα ΥΣ και προκύπτει από τον προσδιορισμό του κόστους των Συμπληρωματικών Μέτρων του Προγράμματος Μέτρων του εκάστοτε ισχύοντος Σχεδίου Διαχείρισης ΛΑΠ, σύμφωνα με τις σχετικές προβλέψεις της παραγράφου 5 του άρθρου 12 του π.δ. 51/2007, οι οποίες αφορούν στην εξοικονόμηση των υδατικών πόρων και στην ορθολογική διαχείρισή τους, μέσω της αναίρεσης πρακτικών υπεράντλησης υπόγειων ΥΣ.

2. Κόστος Πόρου προκύπτει όταν υφίσταται έστω και μια από τις ακόλουθες συνθήκες στη ΛΑΠ (α) υπόγεια ΥΣ με "Κακή" ποσοτική κατάσταση, (β) ελλιπής κάλυψη των αναγκών νερού των κύριων ανθρωπογενών χρήσεων, ειδικά όταν αυτή δεν οφείλεται σε σπατάλη των υδατικών πόρων, αλλά σε κακή διαχείρισή τους.

Οι γενικοί κανόνες προσδιορισμού του κόστους πόρου εφαρμόζονται για την Υπηρεσία παροχής νερού ύδρευσης και υπηρεσία αποχέτευσης και επεξεργασίας λυμάτων καθώς και για υπηρεσία παροχής νερού αγροτικής χρήσης.

7.3 Το χρηματοοικονομικό κόστος Υπηρεσιών Ύδατος και η ανάκτησή του στο Υδατικό Διαμέρισμα

7.3.1 Υπηρεσία παροχής νερού ύδρευσης και υπηρεσία αποχέτευσης και επεξεργασίας λυμάτων

Το συνολικό χρηματοοικονομικό κόστος της υπηρεσίας παροχής νερού ύδρευσης και υπηρεσίας αποχέτευσης και επεξεργασίας λυμάτων (όπου υφίστανται), στο σύνολο του ΥΔ Ηπείρου (EL05) εκτιμάται σε 57,2 εκ. €.

Η ανάκτηση του συνολικού χρηματοοικονομικού κόστους της υπηρεσίας παροχής νερού ύδρευσης και υπηρεσίας αποχέτευσης και επεξεργασίας λυμάτων (όπου υφίστανται), στο ΥΔ εκτιμάται σε 78,8% λαμβάνοντας υπόψη μόνο τους συλλογικούς φορείς υπηρεσίας παροχής νερού ύδρευσης και υπηρεσίας αποχέτευσης και επεξεργασίας λυμάτων και σε 83,4 % περιλαμβανομένων και των ιδιωτικών γεωτρήσεων που προμηθεύονται νερό από το δίκτυο ύδρευσης.

Η κατανάλωση νερού από ιδιωτικές γεωτρήσεις στο ΥΔ Ηπείρου που προμηθεύονται νερό από το δίκτυο ύδρευσης, αφορά βιομηχανική χρήση. Στις ιδιωτικές γεωτρήσεις θεωρείται ότι γίνεται πλήρης ανάκτηση του χρηματοοικονομικού κόστους από τους κατόχους αυτών.

Το μοναδιαίο συνολικό χρηματοοικονομικό κόστος της υπηρεσίας παροχής νερού ύδρευσης και υπηρεσίας αποχέτευσης και επεξεργασίας λυμάτων (όπου υφίστανται), στο ΥΔ EL05 διαμορφώνεται στα 1,699 €/m³ εξουσιοδοτημένης κατανάλωσης και το μοναδιαίο συνολικό χρηματοοικονομικό έσοδο ανά κυβικό μέτρο εξουσιοδοτημένης κατανάλωσης στα 1,340 €/m³.

Στον πίνακα που ακολουθεί παρουσιάζονται τα συνολικά και μοναδιαία μεγέθη χρηματοοικονομικού κόστους και εσόδων καθώς και η ανάκτηση του συνολικού χρηματοοικονομικού κόστους παροχής νερού ύδρευσης και υπηρεσία αποχέτευσης και επεξεργασίας λυμάτων (όπου υφίστανται), ανά ΛΑΠ του ΥΔ Ηπείρου EL05 με βάση τα διαθέσιμα στοιχεία των παρόχων ανά ΛΑΠ.

Πίνακας 7.3-1: Ανάκτηση Χρηματοοικονομικού κόστους παροχής νερού ύδρευσης και υπηρεσίας αποχέτευσης και επεξεργασίας λυμάτων (όπου υφίστανται), στις ΛΑΠ του ΥΔ Ηπείρου EL05, 2020

ΛΑΠ	Εξουσιοδοτημένη κατανάλωση (m³)	Συνολικό Χρηματοοικονομικό Κόστος (€)	Μέσο Μοναδιαίο Χρηματοοικονομικό Κόστος (€/m³)	Συνολικά Έσοδα (€) (χρεώσεις) (Μη περιλαμβανομένου περιβαλλοντικού τέλους)	Μέσο Μοναδιαίο έσοδο (€/m³) (Μη περιλαμβανομένου περιβαλλοντικού τέλους)	Ανάκτηση Συνολικού Χρηματοοικονομικού Κόστους (%)
ΠΑΡΟΧΟΙ ΜΕ ΔΙΑΘΕΣΙΜΑ ΣΤΟΙΧΕΙΑ ΚΟΣΤΟΥΣ ΚΑΙ ΕΣΟΔΩΝ	23.126.009	38.726.563	1,675	30.977.760	1,340	80,0%

ΛΑΠ	Εξουσιοδοτημένη κατανάλωση (m^3)	Συνολικό Χρηματοοικονομικό Κόστος (€)	Μέσο Μοναδιαίο Χρηματοοικονομικό Κόστος (€/m^3)	Συνολικά Έσοδα (€) (χρεώσεις) (Μη περιλαμβανομένου περιβαλλοντικού τέλους)	Μέσο Μοναδιαίο έσοδο (€/m^3) (Μη περιλαμβανομένου περιβαλλοντικού τέλους)	Ανάκτηση Συνολικού Χρηματοοικονομικού Κόστους (%)
ΑΝΑ ΛΑΠ [1]						
ΛΑΠ ΑΩΟΥ (EL0511)	[2]	[2]	[2]	[2]	[2]	[2]
ΛΑΠ ΚΑΛΑΜΑ (EL0512)	8.161.692	15.598.273	1,911	13.426.548	1,645	86,1%
ΛΑΠ ΑΧΕΡΟΝΤΑ (EL0513)	977.681	894.307	0,915	695.046	0,711	77,7%
ΛΑΠ ΑΡΑΧΘΟΥ (EL0514)	[2]	[2]	[2]	[2]	[2]	[2]
ΛΑΠ ΛΟΥΡΟΥ (EL0546)	5.521.283	8.491.214	1,538	7.280.876	1,319	85,7%
ΛΑΠ ΚΕΡΚΥΡΑΣ-ΠΑΞΩΝ (EL0534)	8.465.353	13.742.769	1,623	9.575.290	1,131	69,7%
ΠΑΡΟΧΟΙ ΜΕ ΕΛΛΙΠΗ Ή ΧΩΡΙΣ ΔΙΑΘΕΣΙΜΑ ΣΤΟΙΧΕΙΑ ΚΟΣΤΟΥΣ Ή ΚΑΙ ΕΣΟΔΩΝ – ΣΥΝΟΛΟ ΥΔ	**10.558.033**	**18.507.597**	**1,753**	**14.142.700**	**1,340**	**76,4%**
ΣΥΝΟΛΟ ΠΑΡΟΧΩΝ	**33.684.042**	**57.234.161**	**1,699**	**45.120.460**	**1,340**	**78,8%**
ΙΔΙΩΤΙΚΕΣ ΓΕΩΤΡΗΣΕΙΣ (μόνον παροχής νερού ύδρευσης) [3]	**9.316.120**					**100%**
ΣΥΝΟΛΟ ΥΔΑΤΙΚΟΥ ΔΙΑΜΕΡΙΣΜΑΤΟΣ	**43.000.162**					**83,4%**

[1] Η κατανομή των παρόχων ανά ΛΑΠ έγινε με βάση την άντληση των παροχων.

[2] Δεν διατέθηκαν στοιχεία κόστους και εσόδων από παρόχους που εντάσσονται στις ΛΑΠ Αώου και Αράχθου.

ΛΑΠ	Εξουσιοδοτημένη κατανάλωση (m^3)	Συνολικό Χρηματοοικονομικό Κόστος (€)	Μέσο Μοναδιαίο Χρηματοοικονομικό Κόστος (€/m^3)	Συνολικά Έσοδα (€) (χρεώσεις) (Μη περιλαμβανομένου περιβαλλοντικού τέλους)	Μέσο Μοναδιαίο έσοδο (€/m^3) (Μη περιλαμβανομένου περιβαλλοντικού τέλους)	Ανάκτηση Συνολικού Χρηματοοικονομικού Κόστους (%)
[3] Αφορά νερό που παρέχεται από το δίκτυο ύδρευσης για βιομηχανική χρήση.						

Πηγή: ΥΠΕΝ/ΓΓΦΠΥ/Μηχανισμός παρακολούθησης υπηρεσιών ύδατος και Εκτιμήσεις μελετητών όπου δεν δίνονται στοιχεία από τον πάροχο.

Το ποσοστό ανάκτησης του συνολικού χρηματοοικονομικού κόστους στην υπηρεσία παροχής νερού ύδρευσης και στην υπηρεσία αποχέτευσης και επεξεργασίας λυμάτων στο σύνολο των παρόχων (μη συμπεριλαμβανομένων των ιδιωτικών γεωτρήσεων) διαμορφώνεται ανά ΛΑΠ από 69,7% (ΛΑΠ Κέρκυρας-Παξών) έως 86,1% (ΛΑΠ Καλαμά). Στις ΛΑΠ Αώου και Αράχθου δεν υπήρξαν διαθέσιμα στοιχεία από παρόχους για αξιολόγηση (προηγούμενος πίνακας).

Στο Υδατικό Διαμέρισμα Ηπείρου (EL05), η παροχή υπηρεσίας ύδρευσης και υπηρεσίας αποχέτευσης και επεξεργασίας λυμάτων, γίνεται από ΔΕΥΑ και Δήμους οι οποίοι παρέχουν νερό απευθείας σε τελικούς καταναλωτές. Ανά τύπο παρόχου, η ανάκτηση του χρηματοοικονομικού κόστους διαμορφώνεται σε 80% στις ΔΕΥΑ και 80,2% στους Δήμους (επόμενος πίνακας).

Στο Υδατικό Διαμέρισμα Ηπείρου λειτουργούν επίσης και τέσσερις Σύνδεσμοι Ύδρευσης (Σύνδεσμος Ύδρευσης Δήμου Πρέβεζας Φιλιππιάδας, Σύνδεσμος Ύδρευσης Λεκανοπεδίου Ιωαννίνων, Σύνδεσμος Ύδρευσης Λευκάδας- Αιτωλοακαρνανίας, Σύνδεσμος Ύδρευσης Πεδινών και Ημιορεινών Δήμων Νομού Άρτας) οι οποίοι θεωρείται ότι παρέχουν νερό κυρίως σε άλλους συλλογικούς φορείς παροχής νερού ύδρευσης (ΔΕΥΑ και Δήμοι)[13].

[13] *Η εξουσιοδοτημένη κατανάλωση που αντιστοιχεί στους Συνδέσμους Ύδρευσης δεν υπολογίζεται στα σύνολα (ΛΑΠ, τύπο παρόχου, ΥΔ), γιατί αποτυπώνεται στην εξουσιοδοτημένη κατανάλωση των παρόχων τους οποίους τροφοδοτούν με νερό. Ως κόστος συνυπολογίζονται στο σύνολο του ΥΔ μόνον οι ενδεχόμενες ζημίες των Συνδέσμων Ύδρευσης.*

Πίνακας 7.3-2: Ανάκτηση Χρηματοοικονομικού κόστους παροχής νερού ύδρευσης και υπηρεσίας αποχέτευσης και επεξεργασίας λυμάτων (όπου υφίστανται), ανά κατηγορία παρόχων του ΥΔ Ηπείρου EL05, 2020

ΛΑΠ	Εξουσιοδοτημένη κατανάλωση (m^3)	Συνολικό Χρηματοοικονομικό Κόστος (€)	Μέσο Μοναδιαίο Χρηματοοικονομικό Κόστος (€/m^3)	Συνολικά Έσοδα (€) (χρεώσεις) (Μη περιλαμβανομένου περιβαλλοντικού τέλους)	Μέσο Μοναδιαίο έσοδο (€/m^3) (Μη περιλαμβανομένου περιβαλλοντικού τέλους)	Ανάκτηση Συνολικού Χρηματοοικονομικού Κόστους (%)
ΠΑΡΟΧΟΙ ΜΕ ΔΙΑΘΕΣΙΜΑ ΣΤΟΙΧΕΙΑ ΚΟΣΤΟΥΣ ΚΑΙ ΕΣΟΔΩΝ ΑΝΑ ΛΑΠ	23.126.009	38.726.563	1,675	30.977.760	1,340	80,0%
ΠΑΡΟΧΟΙ ΔΕΥΑ	22.257.765	38.057.712	1,710	30.441.526	1,368	80,0%
ΠΑΡΟΧΟΙ ΔΗΜΟΙ	868.244	668.851	0,770	536.234	0,618	80,2%
ΠΑΡΟΧΟΙ ΜΕ ΕΛΛΙΠΗ Ή ΧΩΡΙΣ ΔΙΑΘΕΣΙΜΑ ΣΤΟΙΧΕΙΑ ΚΟΣΤΟΥΣ Ή ΚΑΙ ΕΣΟΔΩΝ – ΣΥΝΟΛΟ ΥΔ	10.558.033	18.507.597	1,753	14.142.700	1,340	76,4%
ΣΥΝΟΛΟ ΠΑΡΟΧΩΝ ΥΔ	33.684.042	57.234.161	1,699	45.120.460	1,340	78,8%

Πηγή: ΥΠΕΝ/ΓΓΦΠΥ/Μηχανισμός παρακολούθησης υπηρεσιών ύδατος και Εκτιμήσεις μελετητών όπου δεν δίνονται στοιχεία από τον πάροχο.

Στον πίνακα που ακολουθεί παρουσιάζονται τα συνολικά και μοναδιαία μεγέθη χρηματοοικονομικού κόστους και εσόδων καθώς και η ανάκτηση του συνολικού χρηματοοικονομικού κόστους παροχής νερού ύδρευσης και υπηρεσία αποχέτευσης και επεξεργασίας λυμάτων (όπου υφίστανται), ανά χρήση στο ΥΔ EL05 με βάση τα στοιχεία ανά χρήση της προκύπτουν από τα επιμέρους διαθέσιμα στοιχεία των παρόχων της υπηρεσίας ύδρευσης ή/και αποχέτευσης.

Πίνακας 7.3-3: Ανάκτηση Χρηματοοικονομικού κόστους παροχής νερού ύδρευσης και υπηρεσία αποχέτευσης και επεξεργασίας λυμάτων (όπου υφίστανται), ανά χρήση στο ΥΔ Ηπείρου EL05, 2020

Χρήση	Εξουσιοδοτημένη κατανάλωση (m^3)	Συνολικό Χρηματοοικονομικό κόστος ανά χρήση (€)	Μοναδιαίο Χρηματοοικονομικό κόστος ανά χρήση (€/m^3)	Συνολικά Έσοδα (€) (χρεώσεις) ανά χρήση (Μη περιλαμβανομένου περιβαλλοντικού τέλους)	Μέσο Μοναδιαίο έσοδο (€/m^3) ανά χρήση (Μη περιλαμβανομένου περιβαλλοντικού τέλους)	Ανάκτηση Συνολικού Χρηματοοικονομικού Κόστους (%)
ΠΑΡΟΧΟΙ ΜΕ ΔΙΑΘΕΣΙΜΑ ΣΤΟΙΧΕΙΑ ΚΟΣΤΟΥΣ ΚΑΙ ΕΣΟΔΩΝ [1]	23.126.009	38.726.563	1,675	30.977.760	1,340	80,0%
Ύδρευση (οικιακή χρήση)	21.662.526	[2]	1,675	25.048.358	1,156	69,0%
Αγροτική χρήση (γεωργία-κτηνοτροφία)	0	[2]	[2]	[3]	[3]	[3]
Βιομηχανία	226.744	[2]	[2]	[3]	[3]	[3]
Λοιπές	1.232.490	[2]	[2]	[3]	[3]	[3]
ΠΑΡΟΧΟΙ ΜΕ ΕΛΛΙΠΗ Ή ΧΩΡΙΣ ΔΙΑΘΕΣΙΜΑ ΣΤΟΙΧΕΙΑ ΚΟΣΤΟΥΣ Ή ΚΑΙ ΕΣΟΔΩΝ – ΣΥΝΟΛΟ ΥΔ	10.558.033	18.507.597	1,753	14.142.700	1,340	76,4%
ΣΥΝΟΛΟ ΠΑΡΟΧΩΝ	33.684.042	57.234.161	1,699	45.120.460	1,340	78,8%
ΙΔΙΩΤΙΚΕΣ ΓΕΩΤΡΗΣΕΙΣ (μόνον παροχής νερού ύδρευσης) [4]	9.316.120					100%
ΣΥΝΟΛΟ ΥΔΑΤΙΚΟΥ ΔΙΑΜΕΡΙΣΜΑΤΟΣ	43.000.162					83,4%

[1] Στην συνολική εξουσιοδοτημένη κατανάλωση περιλαμβάνεται και η Μη-τιμολογούμενη, μετρούμενη κατανάλωση νερού στο εσωτερικό δίκτυο, η Μη-τιμολογούμενη, μη-μετρούμενη κατανάλωση νερού στο εσωτερικό δίκτυο και η Τιμολογούμενη, μη-μετρούμενη κατανάλωση σε όποιους παρόχους υφίστανται. Σε αυτό τον λόγο οφείλεται η διαφορά της κατανάλωσης του αθροίσματος των χρήσων και των παρόχων με διαθέσιμα στοιχεία κόστους και εσόδων.

[2] Βάσει των διαθέσιμων οικονομικών στοιχείων ανά πάροχο, δεν διαχωρίζεται το χρηματοοικονομικό κόστος ανά χρήση.

[3] Βάσει των διαθέσιμων οικονομικών στοιχείων ανά πάροχο, τα χρηματοοικονομικά έσοδα ανά χρήση πλην της ύδρευσης, στις ελάχιστες περιπτώσεις όπου καταγράφονται στις άλλες χρήσεις και δεν περιλαμβάνεται στην ύδρευση, έχουν ατέλειες με αποτέλεσμα να μην μπορούν να εξαχθούν ασφαλή συμπεράσματα στις

Χρήση	Εξουσιοδοτημένη κατανάλωση (m^3)	Συνολικό Χρηματοοικονομικό κόστος ανά χρήση (€)	Μοναδιαίο Χρηματοοικονομικό κόστος ανά χρήση (€/m^3)	Συνολικά Έσοδα (€) (χρεώσεις) ανά χρήση (Μη περιλαμβανομένου περιβαλλοντικού τέλους)	Μέσο Μοναδιαίο έσοδο (€/m^3) ανά χρήση (Μη περιλαμβανομένου περιβαλλοντικού τέλους)	Ανάκτηση Συνολικού Χρηματοοικονομικού Κόστους (%)

επιμέρους χρήσεις. Γι΄ αυτό τον λόγο τα χρηματοοικονομικά έσοδα των χρήσεων βιομηχανική, αγροτική και λοιπές, όπου δίνονται στοιχεία από παρόχους, περιλαμβάνονται στο σύνολο των χρήσεων των παρόχων με διαθέσιμα στοιχεία κόστους και εσόδων.

[4] Αφορά νερό που παρέχεται από το δίκτυο ύδρευσης για βιομηχανική χρήση.

Σύμφωνα με τα διαθέσιμα οικονομικά στοιχεία των παρόχων νερού ύδρευσης, το χρηματοοικονομικό κόστος δεν καταγράφεται ανά χρήση ύδατος. Τα χρηματοοικονομικά έσοδα καταγράφονται συστηματικά για την χρήση ύδρευση (οικιακή χρήση) αλλά δεν υπάρχει συστηματική καταγραφή σε άλλες χρήσεις, βιομηχανική, αγροτική, λοιπές. Σε ελάχιστες περιπτώσεις όπου καταγράφεται σε άλλες χρήσεις πλην της οικιακής, έχει ατέλειες με αποτέλεσμα να μην μπορούν να εξαχθούν ασφαλή συμπεράσματα στις επιμέρους χρήσεις. Για αυτό τον λόγο, στην οικονομική ανάλυση, τα χρηματοοικονομικά έσοδα των άλλων χρήσεων, όπου δίνονται στοιχεία από παρόχους, περιλαμβάνονται στο σύνολο.

7.3.2 Υπηρεσία παροχής νερού για αγροτική χρήση

Το συνολικό χρηματοοικονομικό κόστος της υπηρεσίας παροχής νερού για αγροτική χρήση στο ΥΔ Ηπείρου (EL05) εκτιμήθηκε σε 6,6 εκ. €.

Η ανάκτηση του συνολικού χρηματοοικονομικού κόστους της υπηρεσίας παροχής νερού για αγροτική χρήση, στο ΥΔ Ηπείρου ανέρχεται σε 114,7% λαμβάνοντας υπόψη μόνο τους συλλογικούς φορείς παροχής νερού αγροτικής χρήσης και σε 108,9 % περιλαμβανομένων και των ιδιωτικών γεωτρήσεων που προμηθεύονται νερό από το δίκτυο άρδευσης.

Η κατανάλωση νερού από ιδιωτικές γεωτρήσεις στο ΥΔ Ηπείρου που προμηθεύονται νερό από το δίκτυο άρδευσης, αφορά αγροτική και κτηνοτροφική χρήση. Στις ιδιωτικές γεωτρήσεις θεωρείται ότι γίνεται πλήρης ανάκτηση του χρηματοοικονομικού κόστους από τους κατόχους αυτών.

Το μοναδιαίο συνολικό χρηματοοικονομικό κόστος της υπηρεσίας παροχής νερού για αγροτική χρήση, στο ΥΔ EL05 διαμορφώνεται στα 0,053 €/m³ εξουσιοδοτημένης κατανάλωσης και το μοναδιαίο συνολικό χρηματοοικονομικό έσοδο ανά κυβικό μέτρο εξουσιοδοτημένης κατανάλωσης στα 0,061 €/m³.

Στον πίνακα που ακολουθεί παρουσιάζονται τα συνολικά και μοναδιαία μεγέθη χρηματοοικονομικού κόστους και εσόδων καθώς και η ανάκτηση του συνολικού χρηματοοικονομικού κόστους παροχής νερού αγροτικής χρήσης, ανά ΛΑΠ του Ηπείρου EL05 με βάση τα διαθέσιμα στοιχεία των παρόχων ανά ΛΑΠ.

Πίνακας 7.3-4: Ανάκτηση Χρηματοοικονομικού κόστους παροχής νερού αγροτικής χρήσης, στις ΛΑΠ του ΥΔ Ηπείρου (EL05)

ΛΑΠ	Εξουσιοδοτημένη κατανάλωση (m^3)	Συνολικό Χρηματοοικονομικό Κόστος (€)	Μέσο Μοναδιαίο Χρηματοοικονομικό Κόστος (€/m^3)	Συνολικά Έσοδα (€) (χρεώσεις) (Μη περιλαμβανομένου περιβαλλοντικού τέλους)	Μέσο Μοναδιαίο έσοδο (€/m^3) (Μη περιλαμβανομένου περιβαλλοντικού τέλους)	Ανάκτηση Συνολικού Χρηματοοικονομικού Κόστους (%)
ΠΑΡΟΧΟΙ ΜΕ ΔΙΑΘΕΣΙΜΑ ΣΤΟΙΧΕΙΑ ΚΟΣΤΟΥΣ ΚΑΙ ΕΣΟΔΩΝ ΑΝΑ ΛΑΠ	**37.385.054**	**2.135.834**	**0,058**	**2.273.866**	**0,061**	**106,46%**
ΛΑΠ ΑΩΟΥ (EL0511)	[1]	[1]	[1]	[1]	[1]	[1]
ΛΑΠ ΚΑΛΑΜΑ (EL0512)	96.691	2.640	0,027	2.980	0,031	112,9%
ΛΑΠ ΑΧΕΡΟΝΤΑ (EL0513)	31.460.883	1.990.440	0,063	2.102.770	0,067	105,6%
ΛΑΠ ΑΡΑΧΘΟΥ (EL0514)	5.827.480	142.753	0,024	168.116	0,029	117,8%
ΛΑΠ ΛΟΥΡΟΥ (EL0546)	[1]	[1]	[1]	[1]	[1]	[1]
ΛΑΠ ΚΕΡΚΥΡΑΣ-ΠΑΞΩΝ (EL0534)	[1]	[1]	[1]	[1]	[1]	[1]
ΠΑΡΟΧΟΙ ΜΕ ΕΛΛΙΠΗ Ή ΧΩΡΙΣ ΔΙΑΘΕΣΙΜΑ ΣΤΟΙΧΕΙΑ ΚΟΣΤΟΥΣ Ή ΚΑΙ ΕΣΟΔΩΝ – ΣΥΝΟΛΟ ΥΔ	**87.431.616**	**4.483.728**	**0,051**	**5.317.841**	**0,061**	**118,6%**
ΣΥΝΟΛΟ ΠΑΡΟΧΩΝ	**124.816.670**	**6.619.562**	**0,053**	**7.591.707**	**0,061**	**114,7%**
ΙΔΙΩΤΙΚΕΣ ΓΕΩΤΡΗΣΕΙΣ (μόνον παροχής νερού αγροτικής χρήσης) [2]	**80.740.339**					**100%**
ΣΥΝΟΛΟ ΥΔΑΤΙΚΟΥ ΔΙΑΜΕΡΙΣΜΑΤΟΣ	**205.557.009**					**108,9%**

[1] Δεν διατέθηκαν στοιχεία κόστους και εσόδων από τους παρόχους που εντάσσονται στις ΛΑΠ Αώου και Κέρκυρας - Παξών.

[2] Περιλαμβάνει ποσότητες που αφορούν σε αγροτική χρήση και κτηνοτροφία.

Πηγή: ΥΠΕΝ/ΓΓΦΠΥ/Μηχανισμός παρακολούθησης υπηρεσιών ύδατος και Εκτιμήσεις μελετητών όπου δεν δίνονται στοιχεία από τον πάροχο

Σε επίπεδο ΛΑΠ, με βάση την διαθεσιμότητα των στοιχείων από παρόχους αγροτικής χρήσης, τα ποσοστά ανάκτησης βρίσκονται πάνω από την πλήρη ανάκτηση (>100) σε όλες τις ΛΑΠ με διαθέσιμα στοιχεία (ΛΑΠ Καλαμά, ΛΑΠ Αχέροντα, ΛΑΠ Αράχθου). Η συντριπτική πλειοψηφία των παρόχων σε κάθε επιμέρους ΛΑΠ λειτουργεί στο σημείο όπου τα χρηματοοικονομικά τους έσοδα καλύπτουν τα χρηματοοικονομικού τους κόστους. Δεν υπήρξε διαθεσιμότητα στοιχείων από παρόχους νερού αγροτικής χρήσης στις ΛΑΠ Αώου, ΛΑΠ Λούρου και ΛΑΠ Κέρκυρας-Παξών για αξιολόγηση και εξαγωγή συμπερασμάτων (προηγούμενος πίνακας).

Στο Υδατικό Διαμέρισμα Ηπείρου (EL05) η παροχή νερού για αγροτική χρήση προς τελικούς καταναλωτές/καλλιεργητές, γίνεται κατά κύριο λόγο από ΤΟΕΒ. Καταγράφονται επίσης, ένας Δήμος και δύο ενεργοί ΓΟΕΒ, ΓΟΕΒ Ιωαννίνων και ΓΟΕΒ Πεδιάδας Άρτας, οι οποίοι θεωρείται ότι προμηθεύουν νερό κυρίως σε ΤΟΕΒ στην περιοχή αρμοδιότητάς τους[14].

Το επίπεδο ανάκτησης του χρηματοοικονομικού κόστους ανά τύπο παρόχου αγροτικής χρήσης διαμορφώνεται σε 105,5%, για τους ΤΟΕΒ, και σε 121,5% για τους Δήμους (επόμενος πίνακας).

[14] *Η εξουσιοδοτημένη κατανάλωση που αντιστοιχεί στους ΓΟΕΒ δεν υπολογίζεται στα σύνολα (ΛΑΠ, τύπο παρόχου, ΥΔ), γιατί αποτυπώνεται στην εξουσιοδοτημένη κατανάλωση των παρόχων τους οποίους τροφοδοτούν με νερό. Ως κόστος συνυπολογίζονται στο σύνολο του ΥΔ μόνον οι ενδεχόμενες ζημίες των ΓΟΕΒ.*

Πίνακας 7.3-5: Ανάκτηση Χρηματοοικονομικού κόστους παροχής νερού αγροτικής χρήσης, ανά χρήση και σύνολο στο ΥΔ Ηπείρου (EL05)

ΛΑΠ	Εξουσιοδοτημένη κατανάλωση (m^3)	Συνολικό Χρηματοοικονομικό Κόστος (€)	Μέσο Μοναδιαίο Χρηματοοικονομικό Κόστος (€/m^3)	Συνολικά Έσοδα (€) (χρεώσεις) (Μη περιλαμβανομένου περιβαλλοντικού τέλους)	Μέσο Μοναδιαίο έσοδο (€/m^3) (Μη περιλαμβανομένου περιβαλλοντικού τέλους)	Ανάκτηση Συνολικού Χρηματοοικονομικού Κόστους (%)
ΠΑΡΟΧΟΙ ΜΕ ΔΙΑΘΕΣΙΜΑ ΣΤΟΙΧΕΙΑ ΚΟΣΤΟΥΣ ΚΑΙ ΕΣΟΔΩΝ ΑΝΑ ΛΑΠ	37.385.054	2.135.834	0,057	2.273.866	0,061	106,5%
ΠΑΡΟΧΟΙ ΤΟΕΒ	31.786.176	2.012.339	0,063	2.123.866	0,067	121,5%
ΠΑΡΟΧΟΙ ΔΗΜΟΙ	5.598.878	123.494	0,022	150.000	0,027	105,5%
ΠΑΡΟΧΟΙ ΜΕ ΕΛΛΙΠΗ Ή ΧΩΡΙΣ ΔΙΑΘΕΣΙΜΑ ΣΤΟΙΧΕΙΑ ΚΟΣΤΟΥΣ Ή ΚΑΙ ΕΣΟΔΩΝ – ΣΥΝΟΛΟ ΥΔ	87.431.616	4.483.728	0,051	5.317.841	0,061	118,6%
ΣΥΝΟΛΟ ΠΑΡΟΧΩΝ ΥΔ	124.816.670	6.619.562	0,053	7.591.707	0,061	114,7%

Πηγή: ΥΠΕΝ/ΓΓΦΠΥ/Μηχανισμός παρακολούθησης υπηρεσιών ύδατος και Εκτιμήσεις μελετητών όπου δεν δίνονται στοιχεία από τον πάροχο.

Στον παρακάτω πίνακα παρουσιάζονται τα συνολικά και μοναδιαία μεγέθη χρηματοοικονομικού κόστους και εσόδων καθώς και η ανάκτηση του συνολικού χρηματοοικονομικού κόστους παροχής νερού αγροτικής χρήσης ανά χρήση στο ΥΔ EL05 με βάση τα στοιχεία ανά χρήση όπως προκύπτουν από τα επιμέρους διαθέσιμα στοιχεία των παρόχων της υπηρεσίας.

Πίνακας 7.3-6: Ανάκτηση Χρηματοοικονομικού κόστους παροχής νερού αγροτικής χρήσης, ανά χρήση στο ΥΔ Ηπείρου (EL05)

ΛΑΠ	Εξουσιοδοτημένη κατανάλωση (m^3)	Συνολικό Χρηματοοικονομικό κόστος ανά χρήση (€)	Μοναδιαίο Χρηματοοικονομικό κόστος ανά χρήση (€/m^3)	Συνολικά Έσοδα (€) (χρεώσεις) ανά χρήση (Μη περιλαμβανομένου περιβαλλοντικού τέλους)	Μέσο Μοναδιαίο έσοδο (€/m^3) ανά χρήση (Μη περιλαμβανομένου περιβαλλοντικού τέλους)	Ανάκτηση Συνολικού Χρηματοοικονομικού Κόστους (%)
ΠΑΡΟΧΟΙ ΜΕ ΔΙΑΘΕΣΙΜΑ ΣΤΟΙΧΕΙΑ ΚΟΣΤΟΥΣ ΚΑΙ ΕΣΟΔΩΝ ΑΝΑ ΛΑΠ	37.385.054	2.135.834	0,057	2.273.866	0,061	106,5%
Αγροτική χρήση (γεωργία-κτηνοτροφία)	37.385.054	2.135.834	0,057	2.273.866	0,061	106,5%
Βιομηχανία	[1]	[1]	[1]	[1]	[1]	[1]
Λοιπές	[1]	[1]	[1]	[1]	[1]	[1]
ΠΑΡΟΧΟΙ ΜΕ ΕΛΛΙΠΗ Ή ΧΩΡΙΣ ΔΙΑΘΕΣΙΜΑ ΣΤΟΙΧΕΙΑ ΚΟΣΤΟΥΣ Ή ΚΑΙ ΕΣΟΔΩΝ – ΣΥΝΟΛΟ ΥΔ	87.431.616	4.483.728	0,051	5.317.841	0,061	118,6%
ΣΥΝΟΛΟ ΠΡΟΧΩΝ	124.816.670	6.619.562	0,053	7.591.707	0,061	114,7%
ΙΔΙΩΤΙΚΕΣ ΓΕΩΤΡΗΣΕΙΣ (μόνον παροχής νερού αγροτικής χρήσης) [2]	80.740.339					100%
ΣΥΝΟΛΟ ΥΔΑΤΙΚΟΥ ΔΙΑΜΕΡΙΣΜΑΤΟΣ	205.557.009					108,9%

[1] Δεν προκύπτει να διατίθεται νερό αγροτικής χρήσης από συλλογικά δίκτυα, για βιομηχανική ή άλλη χρήση.

[2] Περιλαμβάνει ποσότητες που αφορούν σε αγροτική χρήση και κτηνοτροφία.

Πηγή: ΥΠΕΝ/ΓΓΦΠΥ/Μηχανισμός παρακολούθησης υπηρεσιών ύδατος και Εκτιμήσεις μελετητών όπου δεν δίνονται στοιχεία από τον πάροχο.

Στην υπηρεσία παροχής νερού αγροτικής χρήσης δεν προκύπτει να παρέχεται νερό από συλλογικούς φορείς για άλλη χρήση πλην της αγροτικής. Στις περιπτώσεις που καταγράφεται απόληψη για άλλη χρήση π.χ. κτηνοτροφία, γίνεται από ιδιωτικές υδρογεωτρήσεις για τις οποίες το χρηματοοικονομικό κόστος καλύπτεται 100% από τους ιδιοκτήτες αυτών.

7.4 Περιβαλλοντικό κόστος και κόστος πόρου

7.4.1 Εκτίμηση Περιβαλλοντικού κόστους

Το περιβαλλοντικό κόστος για την τρέχουσα διαχειριστική περίοδο σε επίπεδο ΥΔ ανέρχεται σε 1.590.000 €.

Λαμβάνοντας υπόψη τα επιφανειακά υδατικά συστήματα που βρίσκονται σε κατάσταση κατώτερη της καλής και τα σχετικά συμπληρωματικά μέτρα που τα αφορούν το 37,16% του περιβαλλοντικού κόστους αποδίδεται στην Υπολεκάνη Παμβώτιδας και το 1,06% στην υπόλοιπη ΛΑΠ Καλαμά (EL0512), το 32,92% στην ΛΑΠ Λούρου (EL0546), το 20,58% στην ΛΑΠ Αχέροντα (EL0513), το 1,09% στην ΛΑΠ Αράχθου (EL0514) και το 0,17% στην ΛΑΠ Αώου (EL0511), ενώ στη ΛΑΠ Κέρκυρας-Παξών δεν αντιστοιχεί περιβαλλοντικό κόστος. Το μοναδιαίο περιβαλλοντικό κόστος σε επίπεδο ΥΔ εκτιμάται σε 0,00121 €/m³.

Πίνακας 7.4-1: Περιβαλλοντικό Κόστος στις ΛΑΠ του ΥΔ EL05 για την περίοδο 2024-2027

ΛΑΠ	Συνολικό Περιβαλλοντικό Κόστος (€)	Μοναδιαίο Περιβαλλοντικό κόστος (€/m³)
EL0511 (Αώου)	2,976,00 €	0,00004
Υπολεκάνη Παμβώτιδας	635,372,00 €	0,00382
EL0512 (Καλαμά)	18,180,00 €	0,00337
EL0513 (Αχέροντα)	351,924,00 €	0,00142
EL0514 (Αράχθου)	18,592,00 €	0,00006
EL0534 (Κέρκυρας Παξών)	- €	-
EL0546 (Λούρου)	562,956,00 €	0,00177
Σύνολο ΥΔ EL05	**1,590,000,00 €**	**0,00121**

Η κατανομή του περιβαλλοντικού κόστους ανά χρήση στο σύνολο στις ΛΑΠ του ΥΔ EL05 παρουσιάζεται στον πίνακα που ακολουθεί.

Πίνακας 7.4-2: Κατανομή περιβαλλοντικού Κόστους ανά χρήση ύδατος στις ΛΑΠ του ΥΔ Ηπείρου (EL05)

Περιβαλλοντικό Κόστος	Οικιακή χρήση	Γεωργία	Κτηνοτροφία	Βιομηχανία
EL0511 (Αώου)				
Συνολικό κόστος για όλα τα έτη εφαρμογής των μέτρων (€)	1,818,67 €	- €	826,67 €	330,67 €
Ετήσιο Κόστος ανά χρήση (€)	454,67 €	- €	206,67 €	82,67 €
Συμμετοχή χρήσης (%) στο συνολικό ετήσιο κόστος	61,11%	0,00%	27,78%	11,11%
Ετήσιο Μοναδιαίο Κόστος (€/m³)	**0,00041**	**-**	**0,00041**	**0,00041**
EL0512 (Καλαμά)				
Συνολικό κόστος για όλα τα έτη εφαρμογής των μέτρων (€)	11,073,27 €	- €	1,818,00 €	5,288,73 €
Ετήσιο Κόστος ανά χρήση (€)	2,768,32 €	- €	454,50 €	1,322,18 €
Συμμετοχή χρήσης (%) στο συνολικό ετήσιο κόστος	60,91%	0,00%	10,00%	29,09%
Ετήσιο Μοναδιαίο Κόστος (€/m³)	**0,00041**	**-**	**0,00041**	**0,00041**
EL0513 (Αχέροντα)				
Συνολικό κόστος για όλα τα έτη εφαρμογής των μέτρων (€)	14,381,78 €	331,691,62 €	4,403,23 €	1,447,37 €
Ετήσιο Κόστος ανά χρήση (€)	3,595,44 €	82,922,91 €	1,100,81 €	361,84 €
Συμμετοχή χρήσης (%) στο συνολικό ετήσιο κόστος	4,09%	94,25%	1,25%	0,41%
Ετήσιο Μοναδιαίο Κόστος (€/m³)	**0,00082**	**0,00146**	**0,00183**	**0,00181**
EL0514 (Αράχθου)				
Συνολικό κόστος για όλα τα έτη εφαρμογής των μέτρων (€)	6,942,35 €	7,219,62 €	2,281,20 €	2,148,82 €
Ετήσιο Κόστος ανά χρήση (€)	1,735,59 €	1,804,91 €	570,30 €	537,21 €
Συμμετοχή χρήσης (%) στο συνολικό ετήσιο κόστος	37,34%	38,83%	12,27%	11,56%
Ετήσιο Μοναδιαίο Κόστος (€/m³)	**0,00041**	**0,00003**	**0,00044**	**0,00041**

Περιβαλλοντικό Κόστος	Οικιακή χρήση	Γεωργία	Κτηνοτροφία	Βιομηχανία
EL0546 (Λούρου)				
Συνολικό κόστος για όλα τα έτη εφαρμογής των μέτρων (€)	17,850,97 €	748,044,27 €	10,873,56 €	8,993,76 €
Ετήσιο Κόστος ανά χρήση (€)	4,462,74 €	187,011,07 €	2,718,39 €	2,248,44 €
Συμμετοχή χρήσης (%) στο συνολικό ετήσιο κόστος	2,27%	95,20%	1,38%	1,14%
Ετήσιο Μοναδιαίο Κόστος (€/m³)	**0,00041**	**0,00288**	**0,00143**	**0,00141**
Υπολεκάνη Παμβώτιδας				
Συνολικό κόστος για όλα τα έτη εφαρμογής των μέτρων (€)	405,953,67 €	197,115,38 €	8,398,77 €	23,904,18 €
Ετήσιο Κόστος ανά χρήση (€)	101,488,42 €	49,278,85 €	2,099,69 €	5,976,05 €
Συμμετοχή χρήσης (%) στο συνολικό ετήσιο κόστος	63,89%	31,02%	1,32%	3,76%
Ετήσιο Μοναδιαίο Κόστος (€/m³)	**0,00619**	**0,00244**	**0,00162**	**0,00162**

Στη ΛΑΠ Αώου το 61,11% του συνολικού περιβαλλοντικού κόστους αφορά στην οικιακή χρήση και το 27,78% στην κτηνοτροφία, στη ΛΑΠ Αχέροντα το 94,25% του συνολικού περιβαλλοντικού κόστους αφορά στην γεωργία και το 4,09% στην οικιακή χρήση, στη ΛΑΠ Αράχθου το 38,83% του συνολικού περιβαλλοντικού κόστους αφορά στην γεωργία και το 37,34% στην οικιακή χρήση, ενώ στην ΛΑΠ Λούρου το 95,2% του συνολικού περιβαλλοντικού κόστους αφορά στην γεωργία και το 2,27% στην οικιακή χρήση. Τέλος στην υπολεκάνη Παμβώτιδας το 63,89% του συνολικού περιβαλλοντικού κόστους αφορά στην οικιακή χρήση και το 31,02% στη γεωργία, ενώ στην υπόλοιπη ΛΑΠ Καλαμά το 60,91% του περιβαλλοντικού κόστους αφορά στην οικιακή χρήση και το 29,09% στη βιομηχανία. Σημειώνεται ότι η οικιακή χρήση περιλαμβάνει την παροχή πόσιμου νερού και την αποχέτευση.

7.4.2 Εκτίμηση Κόστους Πόρου

Στο Υδατικό Διαμέρισμα της Ηπείρου δεν υφίσταται Κόστος Πόρου.

7.4.3 Περιβαλλοντικά τέλη

Σύμφωνα με τους κανόνες κοστολήγησης, οι πάροχοι υπηρεσιών ύδατος, από το 2018 και μετά, θα προσδιορίσουν τα κόστη τους, λαμβάνοντας υπόψη, το περιβαλλοντικό κόστος και το κόστος πόρου που υπολογίστηκε στις προηγούμενες παραγράφους. Σε ότι αφορά την τιμολόγηση θα πρέπει να προσδιορισθούν τα σχετικά τέλη, σύμφωνα με τα προβλεπόμενα στην προαναφερθείσα ΚΥΑ.

Για το ΥΔ Ηπείρου EL05, έως και για το έτος χρήσης 2021, έχουν εκδοθεί οι ακόλουθες αποφάσεις που αφορούν τον ορισμό του Περιβαλλοντικού Κόστους και του Κόστους Πόρου:

1. **ΛΑΠ: EL0534 - Αρ. Πρωτ: 6179 / 10-01-2019 (Έτος χρήσης 2019)**

Περιβαλλοντικό κόστος (€) ανά κυβικό μέτρο νερού και ανά χρήση ύδατος				
Περιβαλλοντικό κόστος	Οικιακή χρήση*	Γεωργία**	Κτηνοτροφία***	Βιομηχανία

ΛΑΠ ΚΕΡΚΥΡΑΣ-ΠΑΞΩΝ (EL0534)				
Ετήσιο Μοναδιαίο κόστος (€/m³)	0,0004	0,0004	-	0,0004
Περιβαλλοντικό Τέλος (€) ανά κυβικό μέτρο νερού και ανά χρήση ύδατος				
Περιβαλλοντικό κόστος	Οικιακή χρήση*	Γεωργία**	Κτηνοτροφία***	Βιομηχανία
ΛΑΠ ΚΕΡΚΥΡΑΣ-ΠΑΞΩΝ (EL0534)				
Ετήσιο Μοναδιαίο κόστος (€/m³)	0,0004	0,0004	-	0,0004

2. ΛΑΠ: EL0512 / EL0513 / EL0514 - Αρ. Πρωτ: 37912 / 14-03-2019 (Έτος χρήσης 2019)

Περιβαλλοντικό κόστος (€) ανά κυβικό μέτρο νερού και ανά χρήση ύδατος					
Περιβαλλοντικό κόστος	Οικιακή χρήση*	Γεωργία**	Κτηνοτροφία***	Βιομηχανία	Σύνολο
Υπολεκάνη ΠΑΜΒΩΤΙΔΑΣ					
Ετήσιο Μοναδιαίο κόστος (€/m³)	0,00224	0,0031	0,0022	0,00224	0,0026
ΛΑΠ ΑΧΕΡΟΝΤΑ (EL0513)					
Ετήσιο Μοναδιαίο κόστος (€/m³)	0,0017	0,0021	0,0019	0,0017	0,002
ΛΑΠ ΑΡΑΧΘΟΥ (EL0514)					
Ετήσιο Μοναδιαίο κόστος (€/m³)	0,00003	0,00003	0,00003	0,00003	0,00003

3. ΛΑΠ: EL0546 - Αρ. Πρωτ: 47916 / 02-04-2019 (Έτος χρήσης 2019)

Περιβαλλοντικό κόστος (€) ανά κυβικό μέτρο νερού και ανά χρήση ύδατος					
Περιβαλλοντικό κόστος	Οικιακή χρήση*	Γεωργία**	Κτηνοτροφία***	Βιομηχανία	Σύνολο
ΛΑΠ ΛΟΥΡΟΥ (EL0546)					
Ετήσιο Μοναδιαίο κόστος (€/m³)	0,00002	0,00013	0,00002	0,00002	0,00012

4. ΛΑΠ: EL0534 - Αρ. Πρωτ: 3744 / 09-01-2020 (Έτος χρήσης 2020)

Περιβαλλοντικό κόστος (€) ανά κυβικό μέτρο νερού και ανά χρήση ύδατος				
Περιβαλλοντικό κόστος	Οικιακή χρήση*	Γεωργία**	Κτηνοτροφία***	Βιομηχανία
ΛΑΠ ΚΕΡΚΥΡΑΣ-ΠΑΞΩΝ (EL0534)				
Ετήσιο Μοναδιαίο κόστος (€/m³)	0,0004	0,0004	-	0,0004
Περιβαλλοντικό Τέλος (€) ανά κυβικό μέτρο νερού και ανά χρήση ύδατος				
Περιβαλλοντικό κόστος	Οικιακή χρήση*	Γεωργία**	Κτηνοτροφία***	Βιομηχανία
ΛΑΠ ΚΕΡΚΥΡΑΣ-ΠΑΞΩΝ (EL0534)				
Ετήσιο Μοναδιαίο κόστος (€/m³)	0,0004	0,0004	-	0,0004

5. ΛΑΠ: EL0512 / EL0513 / EL0514 - Αρ. Πρωτ: 14875 / 06-02-2020 (Έτος χρήσης 2020)

Περιβαλλοντικό κόστος (€) ανά κυβικό μέτρο νερού και ανά χρήση ύδατος						
Περιβαλλοντικό κόστος	Οικιακή χρήση*	Γεωργία**	Κτηνοτροφία***	Βιομηχανία	Σύνολο	
Υπολεκάνη ΠΑΜΒΩΤΙΔΑΣ						
Ετήσιο Μοναδιαίο κόστος (€/m³)	0,00224	0,0031	0,0022	0,00224	0,0026	
ΛΑΠ ΑΧΕΡΟΝΤΑ (EL0513)						
Ετήσιο Μοναδιαίο κόστος (€/m³)	0,0017	0,0021	0,0019	0,0017	0,002	
ΛΑΠ ΑΡΑΧΘΟΥ (EL0514)						
Ετήσιο Μοναδιαίο κόστος (€/m³)	0,00003	0,00003	0,00003	0,00003	0,00003	

6. ΛΑΠ: EL0546 - Αρ. Πρωτ: 22320 / 20-02-2020 (Έτος χρήσης 2020)

Περιβαλλοντικό κόστος (€) ανά κυβικό μέτρο νερού και ανά χρήση ύδατος						
Περιβαλλοντικό κόστος	Οικιακή χρήση*	Γεωργία**	Κτηνοτροφία***	Βιομηχανία	Σύνολο	
ΛΑΠ ΛΟΥΡΟΥ (EL0546)						
Ετήσιο Μοναδιαίο κόστος (€/m³)	0,00002	0,00013	0,00002	0,00002	0,00012	

7. ΛΑΠ: EL0512 / EL0513 / EL0514 - Αρ. Πρωτ: 163149 / 17-12-2020 (Έτος χρήσης 2021)

Περιβαλλοντικό κόστος (€) ανά κυβικό μέτρο νερού και ανά χρήση ύδατος						
Περιβαλλοντικό κόστος	Οικιακή χρήση*	Γεωργία**	Κτηνοτροφία***	Βιομηχανία	Σύνολο	
Υπολεκάνη ΠΑΜΒΩΤΙΔΑΣ						
Ετήσιο Μοναδιαίο κόστος (€/m³)	0,00224	0,0031	0,0022	0,00224	0,0026	
ΛΑΠ ΑΧΕΡΟΝΤΑ (EL0513)						
Ετήσιο Μοναδιαίο κόστος (€/m³)	0,0017	0,0021	0,0019	0,0017	0,002	
ΛΑΠ ΑΡΑΧΘΟΥ (EL0514)						
Ετήσιο Μοναδιαίο κόστος (€/m³)	0,00003	0,00003	0,00003	0,00003	0,00003	

8. ΛΑΠ: EL0534 - Αρ. Πρωτ: 227300 / 18-12-2020 (Έτος χρήσης 2021)

Περιβαλλοντικό κόστος (€) ανά κυβικό μέτρο νερού και ανά χρήση ύδατος				
Περιβαλλοντικό κόστος	Οικιακή χρήση*	Γεωργία**	Κτηνοτροφία***	Βιομηχανία
ΛΑΠ ΚΕΡΚΥΡΑΣ-ΠΑΞΩΝ (EL0534)				
Ετήσιο Μοναδιαίο κόστος (€/m³)	0,0004	0,0004	-	0,0004
Περιβαλλοντικό Τέλος (€) ανά κυβικό μέτρο νερού και ανά χρήση ύδατος				
Περιβαλλοντικό κόστος	Οικιακή χρήση*	Γεωργία**	Κτηνοτροφία***	Βιομηχανία
ΛΑΠ ΚΕΡΚΥΡΑΣ-ΠΑΞΩΝ (EL0534)				
Ετήσιο Μοναδιαίο κόστος (€/m³)	0,0004	0,0004	-	0,0004

9. ΛΑΠ: EL0546 - Αρ. Πρωτ: 164526 / 18-12-2020 (Έτος χρήσης 2021)

Περιβαλλοντικό κόστος (€) ανά κυβικό μέτρο νερού και ανά χρήση ύδατος					
Περιβαλλοντικό κόστος	Οικιακή χρήση*	Γεωργία**	Κτηνοτροφία***	Βιομηχανία	Σύνολο
ΛΑΠ ΛΟΥΡΟΥ (EL0546)					
Ετήσιο Μοναδιαίο κόστος (€/m³)	0,00002	0,00013	0,00002	0,00002	0,00012

**Η οικιακή χρήση περιλαμβάνει την παροχή πόσιμου ύδατος και την αποχέτευση*

*** Η γεωργία περιλαμβάνει τις υποκατηγορίες “2.1 Άρδευση” “2.4 Αντιπαγετική προστασία” “2.3 Υδατοκαλλιέργειες” “2.5 Λοιπές χρήσης ύδατος που εξυπηρετούν αγροτικές δραστηριότητες” της βασικής κατηγορίας “2. Αγροτική χρήση” του παραρτήματος Ι της αρ. 146896/14 ΚΥΑ.*

****Η κτηνοτροφία περιλαμβάνει και την πτηνοτροφία*

8 ΠΕΡΙΒΑΛΛΟΝΤΙΚΟΙ ΣΤΟΧΟΙ – ΕΞΑΙΡΕΣΕΙΣ

8.1 Καθορισμός περιβαλλοντικών στόχων

Η εφαρμογή της Οδηγίας 2000/60/ΕΚ, μέσω των Σχεδίων Διαχείρισης, έχει ως περιβαλλοντικό στόχο την επίτευξη, μέχρι το 2015, της καλής κατάστασης των επιφανειακών και υπογείων υδάτων και του καλού οικολογικού δυναμικού για τα ιδιαιτέρως τροποποιημένα ή τεχνητά υδατικά συστήματα. Η πρόληψη της υποβάθμισης καθώς και η αποκατάσταση των επιφανειακών και υπογείων υδατικών συστημάτων αποτελούν, επίσης, περιβαλλοντικό στόχο των Σχεδίων.

Η μη επίτευξη των περιβαλλοντικών στόχων έως το 2015 δικαιολογείται σε ορισμένες περιπτώσεις και υπό συγκεκριμένες προϋποθέσεις, όπως αυτές καθορίζονται στην Οδηγία 2000/60/ΕΚ (άρθρο 4, παρ. 4 έως 9). Οι περιπτώσεις αυτές συνιστούν τις «εξαιρέσεις» και στην κατηγορία αυτή κατατάσσονται επιφανειακά ή υπόγεια υδατικά συστήματα όταν:

- Παρατείνονται οι προθεσμίες για τη σταδιακή επίτευξη των στόχων των εν λόγω ΥΣ, υπό την προϋπόθεση ότι δεν υποβαθμίζεται περαιτέρω η κατάστασή τους. Οι παρατάσεις περιορίζονται σε δύο το πολύ περαιτέρω ενημερώσεις των Σχεδίων Διαχείρισης, δηλαδή μέχρι το 2021 ή το αργότερο το 2027, εκτός εάν οι φυσικές συνθήκες είναι τέτοιες ώστε οι στόχοι να μην είναι δυνατόν να επιτευχθούν εντός της περιόδου αυτής. (άρθρο 4, παρ. 4)
- Η επίτευξη των στόχων είναι ανέφικτη ή δυσανάλογα δαπανηρή, εξαιτίας ανθρωπίνων δραστηριοτήτων που επηρεάζουν το ΥΣ ή της φυσικής του κατάστασης. Σε αυτές τις περιπτώσεις, καθορίζονται περιβαλλοντικοί στόχοι λιγότερο αυστηροί. (άρθρο 4, παρ. 5)
- Υποβαθμίζεται προσωρινά η κατάσταση των ΥΣ, εξαιτίας περιστάσεων που απορρέουν από φυσικά αίτια, ανωτέρα βία ή ατυχήματα και οι οποίες είναι εξαιρετικές ή δεν θα μπορούσαν ευλόγως να έχουν προβλεφτεί. (άρθρο 4, παρ. 6)
- Η αδυναμία επίτευξης καλής κατάστασης ή πρόληψης της υποβάθμισης οφείλεται σε νέες τροποποιήσεις των φυσικών χαρακτηριστικών ενός επιφανειακού ΥΣ ή σε μεταβολές της στάθμης των υπογείων υδάτων ή σε νέες ανθρώπινες δραστηριότητες βιώσιμης ανάπτυξης. (άρθρο 4, παρ. 7)

Σύμφωνα με τις παραγράφους 8 και 9 του Άρθρου 4 της Οδηγίας, οι στόχοι που τίθενται για αυτά μπορούν να ισχύσουν εφόσον δεν επηρεάζουν την επίτευξη των περιβαλλοντικών στόχων άλλων υδατικών συστημάτων στο υδατικό διαμέρισμα, συμβαδίζουν με την εφαρμογή άλλων κοινοτικών περιβαλλοντικών νομοθετημάτων και συγχρόνως διασφαλίζουν το ίδιο επίπεδο προστασίας με την ισχύουσα κοινοτική νομοθεσία.

Στο Κείμενο Τεκμηρίωσης «Καθορισμός των περιβαλλοντικών στόχων, συμπεριλαμβανομένων των «εξαιρέσεων» από την επίτευξη των στόχων και κατάλογος προγραμματισμένων και νέων έργων/δραστηριοτήτων/τροποποιήσεων, με τα κοινωνικο-οικονομικά οφέλη που εξυπηρετούνται», επανεξετάζεται αναλυτικά οι κύριοι περιβαλλοντικοί στόχοι για τα επιφανειακά και υπόγεια ΥΣ, τις προστατευόμενες περιοχές και οι ειδικοί στόχοι για τα ΤΥΣ / ΙΤΥΣ, καθώς και οι «εξαιρέσεις», σύμφωνα με το άρθρο 4 της Οδηγίας 2000/60/ΕΚ. Ο καθορισμός των στόχων και των εξαιρέσεων αποτελεί βασικό σημείο της εφαρμογής της Οδηγίας, καθώς παράλληλα προσδιορίζεται όχι μόνο η ακριβής κατάσταση ενός ΥΣ αλλά και το χρονοδιάγραμμα επίτευξης της καλής κατάστασης.

Για την αξιολόγηση της κατάστασης των ΥΣ και τελικά τον επανακαθορισμό στόχων για το 2027, έχει προηγηθεί:

- Η επικαιροποίηση της ανάλυσης των ανθρωπογενών πιέσεων και των επιπτώσεων τους στα ΥΣ, όπως αυτή παρουσιάζεται στο σχετικό Κείμενο Τεκμηρίωσης,
- Η επικαιροποίηση της ταξινόμηση της ποιοτικής κατάστασης/ δυναμικού των επιφανειακών ΥΣ, όπως αυτή παρουσιάζεται στο σχετικό Κείμενο Τεκμηρίωσης,
- Η επικαιροποίηση της ταξινόμηση της ποιοτικής κατάστασης/ δυναμικού των υπόγειων ΥΣ, όπως αυτή παρουσιάζεται στο παραδοτέο ΚΤ3

Οι κύριες διαφοροποιήσεις σε σχέση με την 1η Αναθεώρηση του Σχεδίου Διαχείρισης είναι οι εξής:

- Η ταξινόμηση βασίστηκε στο πρόγραμμα μετρήσεων του ΕΔΠ 2016-2021, οπότε υπάρχουν περισσότερα δεδομένα με μεγαλύτερη αξιοπιστία
- Λήφθηκαν υπόψη τα αποτελέσματα της Ειδικής Έκθεσης Αξιολόγησης των Σχεδίων Διαχείρισης της Ευρωπαϊκής Επιτροπής
- Στο πλαίσιο της 2ης Αναθεώρησης επικαιροποιήθηκε με την συνεργασία όλων των αναδόχων και της ΓΔΥ η κοινή εθνική αναλυτική μεθοδολογία για τον προσδιορισμό των «εξαιρέσεων» από την επίτευξη των περιβαλλοντικών στόχων της Οδηγίας 2000/60/ΕΚ, η οποία είχε αναπτυχθεί στα πλαίσια της 1ης Αναθέωρησης.

Στο πλαίσιο της 2ης Αναθεώρησης των ΣΔΛΑΠ υλοποιήθηκε η επικαιροποίηση της αναλυτικής μεθοδολογίας που είχε διαμορφωθεί από την ΕΓΥ (νυν ΓΔΥ) στο πλαίσιο της 1ης Αναθεώρησης για τον προσδιορισμό των «εξαιρέσεων» από την επίτευξη των περιβαλλοντικών στόχων της Οδηγίας 2000/60/ΕΚ.

Τα σχετικά κείμενα είναι διαθέσιμα σχετική ιστοσελίδα της Γενικής Διεύθυνσης Υδάτων http://wfdver.ypeka.gr/. Η μεθοδολογία της 1ης Αναθεώρησης όσο και η επικαιροποιήσή της στη 2η Αναθεώρηση, βασίστηκε στο κατευθυντήριο κείμενο 20 της Οδηγίας 2000/60/ΕΚ (WFD CIS Guidance Document No. 20). Η επικαιροποιημένη μεθοδολογία περιλαμβάνει συνοπτικά τα κάτωθι:

Στο Μέρος Α της Μεθοδολογίας / προδιαγραφών «εξαιρέσεων» -παρουσιάζονται:

- οι πρόνοιες των Οδηγιών 2000/60/ΕΚ και 2006/118/ΕΚ όσον αφορά στις κατηγορίες εξαιρέσεων από τους περιβαλλοντικούς στόχους,
- οι κατευθύνσεις του σχετικού Κειμένου Κατευθυντηρίων Γραμμών (GD No20) της Επιτροπής σχετικά με τις εξαιρέσεις που προβλέπονται στα Άρθρα 4.4, 4.5 και 4.6 της Οδηγίας 2000/60/ΕΚ,
- οι απαιτήσεις του κατευθυντηρίου κειμένου «WFD Reporting Guidance 2022», Version no.: FINAL Draft V5.5 σχετικά με την υποβολή στοιχείων για τις εξαιρέσεις στο πλαίσιο της υποβολής στοιχείων των 3ων ΣΔΛΑΠ,
- οι διευκρινίσεις σχετικά με τις χρονικές παρατάσεις του Άρθρου 4.4 στα ΣΔΛΑΠ του 2021 και πρακτικές εκτιμήσεις σχετικά με την προθεσμία του 2027, όπως αυτές δόθηκαν από το Ad-hoc Strategic Group (ASG) και εγκρίθηκαν στη συνεδρίαση των Διευθυντών Υδάτων στις 15-16 Ιουνίου 2017 στη Μάλτα (μη νομικά δεσμευτικές)[15],
- οι συνθήκες κάτω από τις οποίες οι «φυσικές συνθήκες» χρησιμοποιούνται ως λόγος εξαίρεσης σύμφωνα με το Άρθρο 4 της Οδηγίας, σύμφωνα με (μη νομικά δεσμευτικό) έγγραφο που συντάχθηκε στο πλαίσιο των συζητήσεων για την προθεσμία της Οδηγίας για το έτος 2027 και σε σχέση με την εφαρμογή εξαιρέσεων στα τρίτα ΣΔΛΑΠ που πρέπει να υποβληθούν το 2021[16],
- οι σχετικές μεθοδολογίες περί εξαιρέσεων όπως αυτές αναπτύχθηκαν και εφαρμόστηκαν από τη Γαλλία στο ΣΔΛΑΠ Rhône-Méditerranée του 2021 και
- η εξειδίκευση των ανωτέρω σε επίπεδο Χώρας ώστε να εφαρμοστούν στην 2η Αναθεώρηση των ΣΔΛΑΠ (3α ΣΔΛΑΠ).

Στο Μέρος Β της Μεθοδολογίας / προδιαγραφών «εξαιρέσεων» επικαιροποιήθηκαν οι κατευθύνσεις για την εφαρμογή του Άρθρου 4.7 της Οδηγίας.

Η διαμόρφωση των Κείμενων Κατευθυντήριων Γραμμών αποτέλεσε προϊόν συνεργασίας των Αναδόχων των Υποέργων 1-5 του Έργου «2η Αναθεώρηση Σχεδίων Διαχείρισης Λεκανών Απορροής

---

[15] *Clarification on the application of WFD Article 4(4) time extensions in the 2021 RBMPs and practical considerations regarding the 2027 deadline. Document endorsed by EU Water Directors at their meeting in Malta on 15-16 June 2017*

[16] *Natural Conditions in relation to WFD Exemptions. Document endorsed by EU Water Directors at their meeting in Tallinn on 4-5 December 2017*

Ποταμών των 14 Υδατικών Διαμερισμάτων της Χώρας», υπό την επίβλεψη της Γενικής Διεύθυνσης Υδάτων (ΓΔΥ).

Αναπόσπαστο μέρος των περιβαλλοντικών στόχων, που ορίζονται στο Άρθρο 4, είναι οι εξαιρέσεις από τους περιβαλλοντικούς στόχους. Η διαδικασία των εξαιρέσεων, σύμφωνα με το ΚΚ11[17], αποτελεί ένα υποτμήμα της συνολικής διαδικασίας σύνταξης του Σχεδίου Διαχείρισης Λεκανών Απορροής Ποταμών (ΣΔΛΑΠ), και στοχεύει στο να δώσει μια διέξοδο στον διαχειριστή, όταν διαπιστώνεται πρόβλημα στην κατάσταση ενός υδατικού συστήματος. Η διαδικασία εξαιρέσεων έχει εφαρμογή μόνο στην περίπτωση που:

- η κατάσταση του υδατικού συστήματος είναι από μέτρια και κάτω,
- έχει γίνει εκτίμηση της απόστασης μεταξύ υφιστάμενης κατάστασης και στόχων (gap analysis) και έχει οριστεί το «έλλειμμα ποιότητας» για το υδατικό σύστημα,
- έχουν εκτιμηθεί τα αίτια του «ελλείμματος ποιότητας»,
- έχει γίνει εκτίμηση του κόστους για την κάλυψη του «ελλείμματος ποιότητας».

Σημειώνεται ότι ο στόχος της καλής κατάστασης του ύδατος πρέπει σύμφωνα με την ΟΠΥ και το ΚΚ11 να είναι ο κανόνας. Το ΣΔΛΑΠ πρέπει να δικαιολογεί οποιαδήποτε απόκλιση από τον στόχο αυτό, εφαρμόζοντας και οικονομική ανάλυση, καθορίζοντας τις απαραίτητες προβλέψεις και προτεραιότητες δράσης (δηλ. τα μέτρα) που θα πρέπει να εφαρμοστούν, προκειμένου να επιτευχθούν οι στόχοι. Κοινό στοιχείο σε όλες τις πιθανές περιπτώσεις εξαιρέσεων είναι:

- οι αυστηρές προϋποθέσεις που πρέπει να πληρούνται και
- η αιτιολόγηση που πρέπει να περιλαμβάνεται στο Σχέδιο Διαχείρισης.

Τα Άρθρα 4.4, 4.5, 4.6 και 4.7 περιγράφουν τις συνθήκες και τη διαδικασία που αυτές οι εξαιρέσεις εφαρμόζονται. Οι εξαιρέσεις μπορεί να ποικίλλουν από μικρής κλίμακας προσωρινές αποκλίσεις από τον κανόνα της «καλής κατάστασης ως το 2015» ως μεσοπρόθεσμες και μακροπρόθεσμες εξαιρέσεις. Οι προβλεπόμενες εξαιρέσεις περιλαμβάνουν:

οι αυστηρές προϋποθέσεις που πρέπει να πληρούνται και

η αιτιολόγηση που πρέπει να περιλαμβάνεται στο Σχέδιο Διαχείρισης.

Σημειώνεται ότι τα άρθρα 4.8 και 4.9 εισάγουν δύο αρχές που ισχύουν για όλες τις εξαιρέσεις:

i. οι εξαιρέσεις για ένα υδατικό σύστημα δεν πρέπει να υπονομεύουν την επίτευξη των περιβαλλοντικών στόχων σε άλλα υδατικά συστήματα,

ii. πρέπει να επιτυγχάνεται τουλάχιστον το ίδιο επίπεδο προστασίας που προβλέπεται από το ισχύον κοινοτικό δίκαιο (συμπεριλαμβανομένων των στοιχείων δικαίου που πρέπει να καταργηθούν).

Σημειώνεται εδώ ότι με βάση το ΚΚ20[18] έχει συμφωνηθεί ότι ο ορισμός ενός υδατικού συστήματος ως ΤΥΣ ή ΙΤΥΣ δεν συνιστά ούτε συμβατικό στόχο ούτε εξαίρεση. Τα ΤΥΣ και ΙΤΥΣ αποτελούν κατηγορίες υδατικών συστημάτων με δική τους ταξινόμηση και δικούς τους στόχους. Συνδέονται δε με τις εξαιρέσεις στο ότι απαιτούν συγκεκριμένες κοινωνικοοικονομικές προϋποθέσεις για να έχει νόημα ο χαρακτηρισμός τους ως ΤΥΣ – ΙΤΥΣ.

Οι ακόλουθοι πίνακες συνοψίζουν τους στόχους της κατάστασης για τα επιφανειακά και υπόγεια ΥΣ. Οι στόχοι που τίθενται για τα ΥΣ λαμβάνουν υπόψη την αξιολόγηση της κατάστασης των ΥΣ του

---

[17] *Καθοδηγητικό Κείμενο 11, της Κοινής Στρατηγικής για την Εφαρμογή της Οδηγίας-Πλαίσιο, το οποίο σχετίζεται με την εκπόνηση των Σχεδίων Διαχείρισης Λεκανών Απορροής Ποταμών.*

[18] *Καθοδηγητικό Κείμενο 20, της Κοινής Στρατηγικής για την Εφαρμογή της Οδηγίας-Πλαίσιο, το οποίο αναφέρεται στις εξαιρέσεις από τους περιβαλλοντικούς στόχους.*

ΥΔ, την αποδοτικότητα του προτεινόμενου Προγράμματος Μέτρων και τη δυνατότητας που δίνει η Οδηγία για παρεκκλίσεις υπό συγκεκριμένες προϋποθέσεις.

Ο παρακάτω Πίνακας συνοψίζει τους στόχους που έχουν τεθεί ως το 2027 για τα 107 ΕΥΣ που συνολικά απαρτίζουν το ΥΔ. Συγκεκριμένα :

- Για 60 ΥΣ ο στόχος είναι η διατήρηση της καλής οικολογικής κατάστασης
- Για 3 ΥΣ ο στόχος είναι η διατήρηση του καλού οικολογικού δυναμικού
- Για 36 ΥΣ ο στόχος είναι η επίτευξη της καλής οικολογικής κατάστασης έως το 2027
- Για 8 ΥΣ ο στόχος είναι η επίτευξη του καλού οικολογικού δυναμικού έως το 2027
- Για 92 ΥΣ ο στόχος είναι η διατήρηση της καλής χημικής τους κατάστασης
- Για 15 ΥΣ ο στόχος είναι η επίτευξη της καλής χημικής κατάστασης έως το 2027

Πίνακας 8.1-1: Στόχοι οικολογικής κατάστασης / οικολογικού δυναμικού και χημικής κατάστασης επιφανειακών ΥΣ έως το 2027

ΣΤΟΧΟΣ	ΑΡΙΘΜΟΣ ΕΠΙΦΑΝΕΙΑΚΩΝ ΥΣ
Μη υποβάθμιση καλής και ανώτερης οικολογικής κατάστασης	60
Μη υποβάθμιση καλής χημικής κατάστασης	92
Επίτευξη καλής οικολογικής κατάστασης/δυναμικού	44
Επίτευξη καλής χημικής κατάστασης	15
Υπαγωγή στο Άρθρο 4.4	46
Υπαγωγή στο Άρθρο 4.5	0
Υπαγωγή στο Άρθρο 4.6	0

Με βάση τα ανωτέρω προκύπτει ότι συνολικά 46 ΕΥΣ υπάγονται στο Άρθρο 4.4 για παράταση προθεσμίας.

Ο Πίνακας που ακολουθεί συνοψίζει τους στόχους που έχουν τεθεί για τα 40 ΥΥΣ του ΥΔ:

- Για 40 ΥΥΣ ο στόχος είναι η διατήρηση της καλής ποσοτικής κατάστασης
- Για 38 ΥΥΣ ο στόχος είναι η διατήρηση της καλής χημικής κατάστασης
- Για 2 ΥΥΣ ο στόχος είναι η επίτευξη της καλής χημικής κατάστασης όποτε το επιτρέψουν οι Φυσικές υδρογεωλογικές συνθήκες μετά το 2027

Πίνακας 8.1-2: Στόχοι ποσοτικής και χημικής κατάστασης ΥΥΣ μετά το 2027

ΣΤΟΧΟΣ	ΑΡΙΘΜΟΣ ΥΥΣ
Μη υποβάθμιση καλής ποσοτικής κατάστασης	40
Μη υποβάθμιση καλής χημικής κατάστασης	38
Επίτευξη καλής ποσοτικής κατάστασης	0
Επίτευξη καλής χημικής κατάστασης	2
Υπαγωγή στο Άρθρο 4.4	2
Υπαγωγή στο Άρθρο 4.5	0
Υπαγωγή στο Άρθρο 4.6	0

8.2 Παράταση προθεσμίας (άρθρο 4.4 της οδηγίας 2000/60/ΕΚ)

Στο Υδατικό Διαμέρισμα Ηπείρου (EL05) διαπιστώθηκε ότι υπάρχει μία σειρά από επιφανειακά υδατικά συστήματα τα οποία δεν πέτυχαν τους στόχους της Οδηγίας για καλή οικολογική ή/και χημική κατάσταση έως το 2021. Πρόκειται συνολικά για 46 ΕΥΣ, δηλαδή ποσοστό 43 % του συνόλου των επιφανειακών ΥΣ του Υδατικού Διαμερίσματος Ηπείρου (συνολικά 107 επιφανειακά υδατικά συστήματα). Από αυτά, 35 ΥΣ βρίσκονται σε μέτρια οικολογική κατάσταση / κατώτερο του καλού οικολογικό Δυναμικό, 6 σε ελλιπή και 3 σε κακή, ενώ η χημική κατάσταση σε 15 είναι κατώτερη της καλής.

Στο Υδατικό Διαμέρισμα Ηπείρου (EL05) δύο υποσυστήματα ενός υπόγειου ΥΣ βρίσκονται σε χημική κατάσταση κατώτερη της καλής.

Συνεπώς για τα εν λόγω ΥΣ γίνεται εμφανές ότι η καλή κατάσταση (ποσοτική, χημική ή οικολογική, ανάλογα με το είδος του υδατικού συστήματος) δεν είναι δυνατόν να επιτευχθεί εντός του χρόνου που ορίζει το ΣΔΛΑΠ (6 έτη), οπότε απαιτείται παράταση του στόχου κατά ακέραια πολλαπλάσια των 6 ετών (6, 12 κ.λπ.). Η Οδηγία αναφέρεται ρητά σε 6 ή 12 έτη, όμως το ΚΚ11 δεν αποκλείει και την περαιτέρω παράταση, εάν αυτό θα συμβάλει στην αποφυγή επόμενων εξαιρέσεων. Ο λόγος που γίνεται αποδεκτός ως επαρκής αιτιολογία εξαίρεσης με βάση την ΟΠΥ είναι ένας (ή περισσότεροι φυσικά) από τους παρακάτω:

i. τεχνικοί,

ii. δυσανάλογου κόστους σε σχέση με το περιβαλλοντικό αποτέλεσμα και

iii. ύπαρξη φυσικών αιτίων που ενδεχομένως θα καθυστερήσουν το αποτέλεσμα.

Ο λόγος που γίνεται αποδεκτός ως επαρκής αιτιολογία εξαίρεσης με βάση την Οδηγία -Πλαίσιο πρέπει να εμπίπτει στα οριζόμενα παραπάνω (i έως iii) για τα φυσικά υδατικά συστήματα.

Οι λόγοι που σχετίζονται με την τεχνική εφικτότητα περιγράφηκαν στην παράγραφο 4.1.1. Επίσης, στην παράγραφο 4.1.2, αναφέρθηκε ότι ο μόνος λόγος που δύναται να χρησιμοποιηθεί στον παρόντα διαχειριστικό κύκλο όσον αφορά το δυσανάλογο κόστος των βελτιώσεων είναι η οικονομική προσιτότητα. Τέλος, η ύπαρξη φυσικών αιτιών για την υπαγωγή ενός ΥΣ σε παράταση προθεσμίας αφορά:

- το χρόνο αποκατάστασης της ποιότητας του νερού, των υδρομορφολογικών συνθηκών ή/και της οικολογικής αποκατάστασης (χλωρίδα και πανίδα) για τα επιφανειακά ΥΣ, μόνο όταν υπάρχει σχετική βεβαιότητα ότι τα αναγκαία μέτρα βελτίωσης θα τεθούν σε εφαρμογή πριν το 2027 αλλά θα καθυστερήσουν να αποδώσουν

- το χρόνο αποκατάστασης της στάθμης των υπογείων ΥΣ που σχετίζεται με φυσικές υδρογεωλογικές συνθήκες

Για την προστασία και αποκατάσταση των ΥΥΣ το Πρόγραμμα Μέτρων περιλαμβάνει μια σειρά μέτρων για τα οποία υπάρχει μεγάλη εμπιστοσύνη σχετικά με τη δυνατότητα εφαρμογής τους μέχρι το 2027. Ωστόσο δεν υπάρχει η ίδια εμπιστοσύνη για τη δυνατότητα επίτευξης των στόχων ως το 2027 λόγω των μακροχρόνιων αντλήσεων και της αφαίρεσης μεγάλων ποσοτήτων ύδατος από τα μόνιμα αποθέματα των ΥΥΣ. Η αναπλήρωση των βαθέων αυτών υδροφοριών απαιτεί πέραν της μείωσης των αντλήσεων μια παρατεταμένη χρονική περίοδο ώστε τα νερά της τροφοδοσίας να αναπληρώσουν τα υπόγεια αποθέματα και η επίτευξη της αποκατάστασής των προσδιορίζεται σε χρονικό ορίζοντα πέραν του 2027. Ο σημαντικός επίσης χρόνος απόπλυσης των ρυπαντών από τα υλικά του υδροφορέα, ακόμα και μετά από την εξάλειψη των πιέσεων δεν επιτρέπει την επίτευξη του στόχου αυτού μέχρι το 2027.

Περιληπτικά, οι κατηγορίες εξαιρέσεων του Άρθρου 4.4 που τίθενται στην παρούσα Αναθεώρηση του ΣΔΛΑΠ παρουσιάζονται ακολούθως: Πίνακας 8.2-1, Πίνακας 8.2-2 και Πίνακας 8.2-3 για τα ΕΥΣ και τα ΥΥΣ αντίστοιχα. Αναλυτικά τα ΥΣ που εμπίπτουν στην εν λόγω κατηγορία εξαίρεσης παρουσιάζονται στο σχετικό Αναλυτικό Κείμενο Τεκμηρίωσης.

Πίνακας 8.2-1: Επιφανειακά ΥΣ στο Υδατικό Διαμέρισμα Ηπείρου (EL05) στα οποία εφαρμόζεται εξαίρεση από την επίτευξη καλής κατάστασης/καλού δυναμικού σύμφωνα με την Οδηγία και επεξήγηση της εξαίρεσης

α/α	Κωδικός Υ.Σ.	Επιφανειακό Υδατικό Σύστημα	Τύπος Εξαίρεσης	Υποκατηγορία Εξαίρεσης
1	EL0512R000212138N	ΚΛΗΜΑΤΙΑΣ Ρ.	Άρθρο 4.4 (για την οικολογική κατάσταση)	Για την επίλυση του προβλήματος απαιτείται περισσότερος χρόνος από αυτός που διατίθεται
2	EL0514R000100048N	ΔΙΠΟΤΑΜΟΝ Ρ.	Άρθρο 4.4 (για την οικολογική κατάσταση)	Για την επίλυση του προβλήματος απαιτείται περισσότερος χρόνος από αυτός που διατίθεται
			Άρθρο 4.4 (για την χημική κατάσταση)	Για την επίλυση του προβλήματος απαιτείται περισσότερος χρόνος από αυτός που διατίθεται
3	EL0546R000200078N	ΛΟΥΡΟΣ Π. 2	Άρθρο 4.4 (για την οικολογική κατάσταση)	Για την επίλυση του προβλήματος απαιτείται περισσότερος χρόνος από αυτός που διατίθεται
4	EL0546R000200081N	ΛΟΥΡΟΣ Π. 4	Άρθρο 4.4 (για την οικολογική κατάσταση)	Για την επίλυση του προβλήματος απαιτείται περισσότερος χρόνος από αυτός που διατίθεται
			Άρθρο 4.4 (για την χημική κατάσταση)	Για την επίλυση του προβλήματος απαιτείται περισσότερος χρόνος από αυτός που διατίθεται

α/α	Κωδικός Υ.Σ.	Επιφανειακό Υδατικό Σύστημα	Τύπος Εξαίρεσης	Υποκατηγορία Εξαίρεσης
5	EL0513C0007N	ΒΟΡΕΙΟΣ ΑΜΒΡΑΚΙΚΟΣ ΚΟΛΠΟΣ	Άρθρο 4.4 (για την οικολογική κατάσταση)	Για την επίλυση του προβλήματος απαιτείται περισσότερος χρόνος από αυτός που διατίθεται
			Άρθρο 4.4 (για την χημική κατάσταση)	Για την επίλυση του προβλήματος απαιτείται περισσότερος χρόνος από αυτός που διατίθεται
6	EL0513R000201043N	ΑΧΕΡΩΝ Π. (ΜΑΥΡΟΠΟΤΑΜΟΣ) 1	Άρθρο 4.4 (για την οικολογική κατάσταση)	Για την επίλυση του προβλήματος απαιτείται περισσότερος χρόνος από αυτός που διατίθεται
			Άρθρο 4.4 (για την χημική κατάσταση)	Για την επίλυση του προβλήματος απαιτείται περισσότερος χρόνος από αυτός που διατίθεται
7	EL0534R000301075N	ΜΕΣΑΓΓΗΣ Ρ.	Άρθρο 4.4 (για την οικολογική κατάσταση)	Για την επίλυση του προβλήματος απαιτείται περισσότερος χρόνος από αυτός που διατίθεται
8	EL0534R000501076N	ΦΟΝΙΣΑΣ Π.	Άρθρο 4.4 (για την οικολογική κατάσταση)	Για την επίλυση του προβλήματος απαιτείται περισσότερος χρόνος από αυτός που διατίθεται
			Άρθρο 4.4 (για την χημική κατάσταση)	Για την επίλυση του προβλήματος απαιτείται περισσότερος χρόνος από αυτός που διατίθεται
9	EL0511R0A0200018N	ΑΩΟΣ Π. 4	Άρθρο 4.4 (για την οικολογική κατάσταση)	Για την επίλυση του προβλήματος απαιτείται περισσότερος χρόνος από αυτός που διατίθεται
10	EL0512R000200029N	ΘΥΑΜΙΣ Π. ΚΑΛΑΜΑΣ 4	Άρθρο 4.4 (για την οικολογική κατάσταση)	Για την επίλυση του προβλήματος απαιτείται περισσότερος χρόνος από αυτός που διατίθεται
11	EL0513R000200045N	ΑΧΕΡΩΝ Π. (ΜΑΥΡΟΠΟΤΑΜΟΣ) 2	Άρθρο 4.4 (για την οικολογική κατάσταση)	Για την επίλυση του προβλήματος απαιτείται περισσότερος χρόνος από αυτός που διατίθεται
12	EL0512R000200033N	ΘΥΑΜΙΣ Π. ΚΑΛΑΜΑΣ 6	Άρθρο 4.4 (για την οικολογική κατάσταση)	Για την επίλυση του προβλήματος απαιτείται περισσότερος χρόνος από αυτός που διατίθεται

α/α	Κωδικός Υ.Σ.	Επιφανειακό Υδατικό Σύστημα	Τύπος Εξαίρεσης	Υποκατηγορία Εξαίρεσης
13	EL0512R000212139A	ΤΑΦΡΟΣ ΛΑΨΙΣΤΑ	Άρθρο 4.4 (για την οικολογική κατάσταση)	Για την επίλυση του προβλήματος απαιτείται περισσότερος χρόνος από αυτός που διατίθεται
14	EL0514R000201050N	ΑΡΑΧΘΟΣ Π. 1	Άρθρο 4.4 (για την οικολογική κατάσταση)	Για την επίλυση του προβλήματος απαιτείται περισσότερος χρόνος από αυτός που διατίθεται
15	EL0546R000201077N	ΛΟΥΡΟΣ Π. 1	Άρθρο 4.4 (για την οικολογική κατάσταση)	Για την επίλυση του προβλήματος απαιτείται περισσότερος χρόνος από αυτός που διατίθεται
16	EL0512C0A02N	ΝΟΤΙΟ ΤΜΗΜΑ ΑΝΑΤΟΛΙΚΩΝ ΑΚΤΩΝ ΤΗΣ ΚΕΡΚΥΡΑΪΚΗΣ ΘΑΛΑΣΣΑΣ	Άρθρο 4.4 (για την οικολογική κατάσταση)	Για την επίλυση του προβλήματος απαιτείται περισσότερος χρόνος από αυτός που διατίθεται
17	EL0546T0003N	ΕΚΒΟΛΕΣ ΛΟΥΡΟΥ – ΛΙΜΝΟΘΑΛΑΣΣΕΣ ΡΟΔΙΑ, ΤΣΟΥΚΑΛΙΟ, ΛΟΓΑΡΟΥ	Άρθρο 4.4 (για την οικολογική κατάσταση)	Για την επίλυση του προβλήματος απαιτείται περισσότερος χρόνος από αυτός που διατίθεται
18	EL0534T0005N	ΛΙΜΝΟΘΑΛΑΣΣΑ ΚΟΡΙΣΣΙΩΝ (ΚΕΡΚΥΡΑΣ)	Άρθρο 4.4 (για την οικολογική κατάσταση)	Για την επίλυση του προβλήματος απαιτείται περισσότερος χρόνος από αυτός που διατίθεται
19	EL0512T0001N	ΕΚΒΟΛΕΣ ΚΑΛΑΜΑ	Άρθρο 4.4 (για την οικολογική κατάσταση)	Για την επίλυση του προβλήματος απαιτείται περισσότερος χρόνος από αυτός που διατίθεται
20	EL0514R000210069N	ΑΡΑΧΘΟΣ Π. 10	Άρθρο 4.4 (για την χημική κατάσταση)	Για την επίλυση του προβλήματος απαιτείται περισσότερος χρόνος από αυτός που διατίθεται
21	EL0512R000202025A	ΤΕΧΝΗΤΟ ΤΜΗΜΑ ΕΚΒΟΛΗΣ ΚΑΛΑΜΑ 2	Άρθρο 4.4 (για την χημική κατάσταση)	Για την επίλυση του προβλήματος απαιτείται περισσότερος χρόνος από αυτός που διατίθεται
22	EL0514R000208066N	ΜΕΤΣΟΒΙΤΙΚΟΣ Π. 1	Άρθρο 4.4 (για την οικολογική κατάσταση)	Για την επίλυση του προβλήματος απαιτείται περισσότερος χρόνος από αυτός που διατίθεται
23	EL0514R000210071N	ΑΡΑΧΘΟΣ Π. 11	Άρθρο 4.4 (για την οικολογική κατάσταση)	Για την επίλυση του προβλήματος απαιτείται περισσότερος χρόνος από αυτός που διατίθεται

α/α	Κωδικός Υ.Σ.	Επιφανειακό Υδατικό Σύστημα	Τύπος Εξαίρεσης	Υποκατηγορία Εξαίρεσης
24	EL0534C0011H	ΟΡΜΟΣ ΓΑΡΙΤΣΑΣ ΚΑΙ ΛΙΜΕΝΑΣ ΚΕΡΚΥΡΑΣ	Άρθρο 4.4 (για το οικολογικό δυναμικό)	Για την επίλυση του προβλήματος απαιτείται περισσότερος χρόνος από αυτός που διατίθεται
			Άρθρο 4.4 (για την χημική κατάσταση)	Για την επίλυση του προβλήματος απαιτείται περισσότερος χρόνος από αυτός που διατίθεται
25	EL0512R000200027H	ΘΥΑΜΙΣ Π. ΚΑΛΑΜΑΣ 3	Άρθρο 4.4 (για το οικολογικό δυναμικό)	Για την επίλυση του προβλήματος απαιτείται περισσότερος χρόνος από αυτός που διατίθεται
			Άρθρο 4.4 (για την χημική κατάσταση)	Για την επίλυση του προβλήματος απαιτείται περισσότερος χρόνος από αυτός που διατίθεται
26	EL0514R000200051H	ΑΡΑΧΘΟΣ Π. 2	Άρθρο 4.4 (για το οικολογικό δυναμικό)	Για την επίλυση του προβλήματος απαιτείται περισσότερος χρόνος από αυτός που διατίθεται
			Άρθρο 4.4 (για την χημική κατάσταση)	Για την επίλυση του προβλήματος απαιτείται περισσότερος χρόνος από αυτός που διατίθεται
27	EL0512C0A01N	ΒΟΡΕΙΟ ΤΜΗΜΑ ΑΝΑΤΟΛΙΚΩΝ ΑΚΤΩΝ ΤΗΣ ΚΕΡΚΥΡΑΪΚΗΣ ΘΑΛΑΣΣΑΣ	Άρθρο 4.4 (για την οικολογική κατάσταση)	Για την επίλυση του προβλήματος απαιτείται περισσότερος χρόνος από αυτός που διατίθεται
28	EL0512R000200040N	ΘΥΑΜΙΣ Π. ΚΑΛΑΜΑΣ 8	Άρθρο 4.4 (για την οικολογική κατάσταση)	Για την επίλυση του προβλήματος απαιτείται περισσότερος χρόνος από αυτός που διατίθεται
29	EL0514R000208067N	ΜΕΤΣΟΒΙΤΙΚΟΣ Π. 2	Άρθρο 4.4 (για την οικολογική κατάσταση)	Για την επίλυση του προβλήματος απαιτείται περισσότερος χρόνος από αυτός που διατίθεται
30	EL0534T0007H	ΛΙΜΝΟΘΑΛΑΣΣΑ ΧΑΛΙΚΙΟΠΟΥΛΟΥ	Άρθρο 4.4 (για το οικολογικό δυναμικό)	Για την επίλυση του προβλήματος απαιτείται περισσότερος χρόνος από αυτός που διατίθεται
			Άρθρο 4.4 (για την χημική κατάσταση)	Για την επίλυση του προβλήματος απαιτείται περισσότερος χρόνος από αυτός που διατίθεται

α/α	Κωδικός Υ.Σ.	Επιφανειακό Υδατικό Σύστημα	Τύπος Εξαίρεσης	Υποκατηγορία Εξαίρεσης
31	EL0512C0003H	ΟΡΜΟΣ ΗΓΟΥΜΕΝΙΤΣΑΣ	Άρθρο 4.4 (για το οικολογικό δυναμικό)	Για την επίλυση του προβλήματος απαιτείται περισσότερος χρόνος από αυτός που διατίθεται
32	EL0546R000200082N	ΛΟΥΡΟΣ Π. 5	Άρθρο 4.4 (για την οικολογική κατάσταση)	Για την επίλυση του προβλήματος απαιτείται περισσότερος χρόνος από αυτός που διατίθεται
			Άρθρο 4.4 (για την χημική κατάσταση)	Για την επίλυση του προβλήματος απαιτείται περισσότερος χρόνος από αυτός που διατίθεται
33	EL0513R000202044N	ΑΧΕΡΩΝ Π. (ΜΑΥΡΟΠΟΤΑΜΟΣ) – ΠΑΡΑΠΟΤΑΜΟΣ ΚΩΚΤΟΣ (ΒΟΥΒΟΣ)	Άρθρο 4.4 (για την οικολογική κατάσταση)	Για την επίλυση του προβλήματος απαιτείται περισσότερος χρόνος από αυτός που διατίθεται
34	EL0514R000202052N	ΡΕΤΣΑΝΟΡΡΕΜΑ	Άρθρο 4.4 (για την οικολογική κατάσταση)	Για την επίλυση του προβλήματος απαιτείται περισσότερος χρόνος από αυτός που διατίθεται
35	EL0534R000101074N	ΠΟΤΑΜΙ	Άρθρο 4.4 (για την οικολογική κατάσταση)	Για την επίλυση του προβλήματος απαιτείται περισσότερος χρόνος από αυτός που διατίθεται
			Άρθρο 4.4 (για την χημική κατάσταση)	Για την επίλυση του προβλήματος απαιτείται περισσότερος χρόνος από αυτός που διατίθεται
36	EL0546R000202079N	ΛΟΥΡΟΣ Π. – ΠΑΡΑΠΟΤΑΜΟΣ	Άρθρο 4.4 (για την οικολογική κατάσταση)	Για την επίλυση του προβλήματος απαιτείται περισσότερος χρόνος από αυτός που διατίθεται
37	EL0534R000701083N	ΚΕΡΚΥΡΑΣ Π.	Άρθρο 4.4 (για την οικολογική κατάσταση)	Για την επίλυση του προβλήματος απαιτείται περισσότερος χρόνος από αυτός που διατίθεται
			Άρθρο 4.4 (για την χημική κατάσταση)	Για την επίλυση του προβλήματος απαιτείται περισσότερος χρόνος από αυτός που διατίθεται
38	EL0512L000000004H	ΛΙΜΝΗ ΠΑΜΒΩΤΙΔΑ	Άρθρο 4.4 (για το οικολογικό δυναμικό)	Για την επίλυση του προβλήματος απαιτείται περισσότερος χρόνος από αυτός που διατίθεται

α/α	Κωδικός Υ.Σ.	Επιφανειακό Υδατικό Σύστημα	Τύπος Εξαίρεσης	Υποκατηγορία Εξαίρεσης
39	EL0512R000200024H	ΘΥΑΜΙΣ Π. ΚΑΛΑΜΑΣ 2	Άρθρο 4.4 (για το οικολογικό δυναμικό)	Για την επίλυση του προβλήματος απαιτείται περισσότερος χρόνος από αυτός που διατίθεται
40	EL0512R000201023H	ΘΥΑΜΙΣ Π. ΚΑΛΑΜΑΣ 1	Άρθρο 4.4 (για το οικολογικό δυναμικό)	Για την επίλυση του προβλήματος απαιτείται περισσότερος χρόνος από αυτός που διατίθεται
41	EL0511R0A0200021N	ΑΩΟΣ Π. 6	Άρθρο 4.4 (για την οικολογική κατάσταση)	Για την επίλυση του προβλήματος απαιτείται περισσότερος χρόνος από αυτός που διατίθεται
			Άρθρο 4.4 (για την χημική κατάσταση)	Για την επίλυση του προβλήματος απαιτείται περισσότερος χρόνος από αυτός που διατίθεται
42	EL0512R000200041N	ΘΥΑΜΙΣ Π. ΚΑΛΑΜΑΣ 9	Άρθρο 4.4 (για την οικολογική κατάσταση)	Για την επίλυση του προβλήματος απαιτείται περισσότερος χρόνος από αυτός που διατίθεται
43	EL0512R000206030N	ΘΥΑΜΙΣ Π. ΚΑΛΑΜΑΣ – ΠΑΡΑΠΟΤΑΜΟΣ ΚΑΛΠΑΚΙΩΤΙΚΟΣ 1	Άρθρο 4.4 (για την οικολογική κατάσταση)	Για την επίλυση του προβλήματος απαιτείται περισσότερος χρόνος από αυτός που διατίθεται
44	EL0512R000212037N	ΣΜΟΛΙΤΣΑΣ Π.	Άρθρο 4.4 (για την οικολογική κατάσταση)	Για την επίλυση του προβλήματος απαιτείται περισσότερος χρόνος από αυτός που διατίθεται
45	EL0513R000101042N	ΑΡΕΘΟΥΑ Ρ.	Άρθρο 4.4 (για την οικολογική κατάσταση)	Για την επίλυση του προβλήματος απαιτείται περισσότερος χρόνος από αυτός που διατίθεται
46	EL0511R0A0200016N	ΑΩΟΣ Π. 3	Άρθρο 4.4 (για την οικολογική κατάσταση)	Για την επίλυση του προβλήματος απαιτείται περισσότερος χρόνος από αυτός που διατίθεται

Πίνακας 8.2-2: Υπόγεια ΥΣ στο Υδατικό Διαμέρισμα Ηπείρου (EL05) στα οποία εφαρμόζεται εξαίρεση από την επίτευξη καλής κατάστασης σύμφωνα με την Οδηγία και επεξήγηση της εξαίρεσης

Υπόγειο Υδατικό Σύστημα	Τύπος Εξαίρεσης (Άρθρο 4.4 ή 4.5)	Υποκατηγορία Εξαίρεσης	Τεκμηρίωση ορίζοντα επίτευξης στόχου
Σύστημα Πρέβεζας (EL0500141)	Άρθρο 4.4 (για την χημική κατάσταση)	Φυσικές υδρογεωλογικές συνθήκες	Τα χαρακτηριστικά του ΥΣ είναι τέτοια ώστε η αποκατάσταση σε καλή κατάσταση αναμένεται να διαρκέσει μεγαλύτερο χρονικό διάστημα λόγω της φυσικής δυσκολίας απόπλυσης των ρυπαντών από τον υδροφορέα
Σύστημα Πρέβεζας (EL0500142)	Άρθρο 4.4 (για την χημική κατάσταση)	Φυσικές υδρογεωλογικές συνθήκες	Τα χαρακτηριστικά του ΥΣ είναι τέτοια ώστε η αποκατάσταση σε καλή κατάσταση αναμένεται να διαρκέσει μεγαλύτερο χρονικό διάστημα λόγω της φυσικής δυσκολίας απόπλυσης των ρυπαντών από τον υδροφορέα

Πίνακας 8.2-3: Συνοπτική απεικόνιση εξαιρέσεων Άρθρου 4.4 για το ΥΔ Ηπείρου (EL05)

	ΛΟΓΟΙ ΕΞΑΙΡΕΣΗΣ	ΕΞΑΙΡΕΣΗ		ΑΡΙΘΜΟΣ ΥΣ
		ΚΑΤΗΓΟΡΙΑ	ΥΠΟΚΑΤΗΓΟΡΙΑ	
Οικολογική Κατάσταση / Δυναμικό ΕΥΣ	Τεχνική Εφικτότητα	Άρθρο 4.4 / Παράταση Προθεσμίας	Για την επίλυση του προβλήματος απαιτείται περισσότερος χρόνος από αυτόν που διατίθεται	43
Οικολογική Κατάσταση ΕΥΣ	Τεχνική Εφικτότητα	Άρθρο 4.4 / Παράταση Προθεσμίας	Δεν υπάρχουν πληροφορίες για την αιτία του προβλήματος και απαιτούνται μέτρα διερεύνησης	5
Χημική Κατάσταση ΕΥΣ	Τεχνική Εφικτότητα	Άρθρο 4.4 / Παράταση Προθεσμίας	Για την επίλυση του προβλήματος απαιτείται περισσότερος χρόνος από αυτόν που διατίθεται	7
Χημική Κατάσταση ΕΥΣ	Τεχνική Εφικτότητα	Άρθρο 4.4 / Παράταση Προθεσμίας	Δεν υπάρχουν πληροφορίες για την αιτία του προβλήματος και απαιτούνται μέτρα διερεύνησης	10
Ποσοτική Κατάσταση ΥΥΣ	Φυσικές Συνθήκες	Άρθρο 4.4 / Παράταση Προθεσμίας	Φυσικές υδρογεωλογικές συνθήκες	0
Χημική Κατάσταση ΥΥΣ	Φυσικές Συνθήκες	Άρθρο 4.4 / Παράταση Προθεσμίας	Φυσικές υδρογεωλογικές συνθήκες	2

8.3 Λιγότερο αυστηροί στόχοι (άρθρο 4.5 της οδηγίας 2000/60/ΕΚ)

Υπό τις ακόλουθες προϋποθέσεις, και εάν δεν είναι δυνατή η υπαγωγή σε παράταση προθεσμίας, εξετάζονται οι προβλέψεις του άρθρου 4.5 για λιγότερο αυστηρούς περιβαλλοντικούς όρους και ορίζονται οι προϋποθέσεις υπό τις οποίες θα τεθούν Ανεξάρτητοι Στόχοι. Οι προϋποθέσεις θα πρέπει να συντρέχουν ταυτοχρόνως και οι τρεις:

i. δεν υπάρχουν άλλοι τρόποι επίτευξης κοινωνικοοικονομικών στόχων,

ii. δεν υπάρχει περαιτέρω υποβάθμιση του υδατικού συστήματος,

iii. έχει επιτευχθεί η υψηλότερη δυνατή οικολογική κατάσταση.

Στην περίπτωση αυτή ορίζονται στόχοι με βάση τα διαθέσιμα επιστημονικά δεδομένα.

Τα Κράτη - Μέλη πριν προσδιορίσουν λιγότερο αυστηρούς στόχους πρέπει να αποφασίσουν κατά πόσον οι περιβαλλοντικές και κοινωνικοοικονομικές ανάγκες - που εξυπηρετούνται από οποιαδήποτε δραστηριότητα εμποδίζει την επίτευξη της καλής κατάστασης - μπορούν να ικανοποιηθούν με άλλα μέσα που αποτελούν σημαντικά καλύτερη περιβαλλοντικά επιλογή, χωρίς να συνεπάγονται δυσανάλογο οικονομικό κόστος.

Εάν η εξαίρεση αποτύχει στη δοκιμή των άλλων μέσων (δηλαδή αν όντως υπάρχουν άλλα μέσα), τότε δεν είναι δυνατόν να ζητηθεί και ο στόχος για το εν λόγω υδατικό σύστημα θα συνεχίσει να είναι η καλή κατάσταση και το Κράτος - Μέλος είναι ελεύθερο να διαλέξει πώς τελικά η καλή κατάσταση θα επιτευχθεί. Το Κράτος - Μέλος δεν υποχρεούται να εφαρμόσει αυτά τα άλλα μέσα σαν τμήμα του προγράμματος μέτρων για να παράσχει τα σχετικά οφέλη.

Είναι σημαντικό να τονιστεί ότι εάν απαιτείται εξαίρεση από την καλή κατάσταση για έναν (ή περισσότερους) από μία ομάδα δεικτών ποιότητας, τότε το Κράτος - Μέλος δεν δικαιολογείται:

(α) να επιτρέψει την υποβάθμιση και των υπολοίπων δεικτών στο επίπεδο της κατάστασης του δείκτη που είναι η αιτία της εξαίρεσης και

(β) να αγνοήσει τη βελτίωση άλλων δεικτών που έχουν σχετική δυνατότητα.

Επιπλέον, σε κάποιες περιπτώσεις που είναι αδύνατη η βελτίωση της κατάστασης (για λόγους τεχνικούς ή δυσανάλογου οικονομικού κόστους) το Κράτος - Μέλος θα πρέπει να εξασφαλίσει, υπό καθεστώς λιγότερο αυστηρών στόχων, τη μη υποβάθμιση της κατάστασης ενός υδατικού συστήματος. Αυτό μπορεί να σημαίνει ότι η εξυπηρέτηση των λιγότερων αυστηρών στόχων μπορεί να επιβάλει μέτρα το ίδιο (αν όχι και περισσότερο αυστηρά) από την περίπτωση της εξυπηρέτησης του στόχου της καλής κατάστασης.

Τέλος, διευκρινίζεται ότι η αναφορά του άρθρου 4.5 σε φυσικές συνθήκες έρχεται να καλύψει περιπτώσεις όπου η φυσική ανάταξη (την οποία καλούνται πολλές φορές να υπηρετήσουν συγκεκριμένα μέτρα, όπως βελτίωση υπόγειων υδροφορέων) μπορεί να απαιτήσει περισσότερο χρόνο από τον διοικητικά προσδιορισμένο στο πλαίσιο των κύκλων των ΣΔΛΑΠ.

Αναλυτικότερα η εσωτερική λογική του Άρθρου 4.4 περιγράφεται στο επικαιροποιημένο τεύχος της μεθοδολογίας: «Μεθοδολογία/προδιαγραφές και κριτήρια προσδιορισμού των ‘‘εξαιρέσεων’’ από την επίτευξη των περιβαλλοντικών στόχων της Οδηγίας 2000/60/ΕΚ» Μέρος Α: Άρθρα 4.4-4.6 και συγκεκριμένα στην παράγραφο 4.9.3.

Στην παρούσα αναθεώρηση του ΣΔΛΑΠ δεν τίθενται λιγότερο αυστηροί στόχοι για κανένα υπόγειο ή επιφανειακό ΥΣ.

8.4 Προσωρινή υποβάθμιση (άρθρο 4.6 της οδηγίας 2000/60/ΕΚ)

Στην Οδηγία – Πλαίσιο ορίζεται ότι υπό προϋποθέσεις, η δυνατότητα υποβάθμισης της κατάστασης ενός συστήματος για περιορισμένο χρονικό διάστημα δεν θεωρείται παράβαση των περιβαλλοντικών στόχων. Οι περιπτώσεις που επιτρέπεται κάτι τέτοιο είναι:

- εξαιρετικές περιστάσεις που απορρέουν από φυσικά αίτια,
- εξαιρετικές περιστάσεις που απορρέουν από ανωτέρα βία,
- περιστάσεις ατυχημάτων

και δεν θα μπορούσαν ευλόγως να είχαν προβλεφθεί.

Οι προϋποθέσεις που θα πρέπει οπωσδήποτε να πληρούνται είναι:

- Να λαμβάνονται όλα τα πρακτικώς εφικτά μέτρα ώστε:
    - να προληφθεί περαιτέρω υποβάθμιση,
    - να μην υπονομευθεί η επίτευξη των στόχων της Οδηγίας σε άλλα υδατικά συστήματα που δεν θίγονται από τις περιστάσεις.
- Το ΣΔΛΑΠ να αναφέρει τους όρους υπό τους οποίους κηρύσσονται τέτοιες καταστάσεις και να θεσπίζει κατάλληλους δείκτες.
- Τα μέτρα που θα λαμβάνονται σε τέτοιες περιστάσεις θα πρέπει να περιλαμβάνονται στο πρόγραμμα μέτρων.
- Τα μέτρα που θα λαμβάνονται σε τέτοιες περιστάσεις θα πρέπει να μην υπονομεύουν την επίτευξη των στόχων μετά την άρση των δυσμενών περιστάσεων.
- Οι επιπτώσεις των εξαιρετικών περιστάσεων θα πρέπει να επισκοπούνται ετησίως και να έχουν ληφθεί όλα τα πρακτικώς εφικτά μέτρα για την ευλόγως ταχύτερη δυνατή αποκατάσταση στην προ της περιστάσεων κατάσταση.
- Τα παραπάνω, αφού συμβούν, θα περιγραφούν περιληπτικά στο επόμενο χρονικά ΣΔΛΑΠ.

Όσον αφορά τα ακραία πλημμυρικά φαινόμενα, είναι πιθανό ότι οι πλημμύρες χαμηλής πιθανότητας (κατά την έννοια των σεναρίων ακραίων πλημμυρών της Οδηγίας για την πλημμυρική διακινδύνευση 2007/60/ΕΚ) θα θεωρηθεί ότι εμπίπτουν στις προβλέψεις του άρθρου 4.6. Ενδεχομένως δε (σύμφωνα με το ΚΚ20) και πλημμυρικά γεγονότα με μέση πιθανότητα (περίοδο επαναφοράς μεγαλύτερη των 100 ετών) να μπορούν υπό προϋποθέσεις να ενταχθούν σε αυτήν την κατηγορία εάν τα αποτελέσματά τους δεν θα μπορούσαν να έχουν προβλεφθεί.

Τέλος, όσον αφορά τις παρατεταμένες ξηρασίες, επισημαίνεται ότι τα Κράτη - Μέλη θα προβούν στα εξής:

1. Προσδιορισμό του όρου παρατεταμένη ξηρασία σε αντίθεση με την απλή ξηρασία.
2. Διαχωρισμό των επιπτώσεων των ξηρασιών.

Το Καθοδηγητικό Κείμενο για τις εξαιρέσεις από τους περιβαλλοντικούς στόχους (ΚΚ20) δίνει καθοδήγηση ως προς τον προσδιορισμό δεικτών ξηρασίας, οι οποίοι διαφοροποιούν την παρατεταμένη ξηρασία από την κοινή ξηρή υδρολογική περίοδο.

Αναλυτικότερα η μεθοδολογία για το Άρθρο 4.6 περιγράφεται στο επικαιροποιημένο τεύχος της μεθοδολογίας: «Μεθοδολογία/προδιαγραφές και κριτήρια προσδιορισμού των ‘‘εξαιρέσεων’’ από

την επίτευξη των περιβαλλοντικών στόχων της Οδηγίας 2000/60/ΕΚ» και συγκεκριμένα στο Κεφάλαιο 6 του Μέρους Α.

Στην παρούσα αναθεώρηση του ΣΔΛΑΠ δεν τίθενται υποβάθμιση για κανένα υπόγειο ή επιφανειακό ΥΣ.

8.5 Νέα και προγραμματιζόμενα έργα αξιοποίησης υδατικών πόρων (άρθρο 4.7 της οδηγίας 2000/60/ΕΚ)

Το άρθρο 4.7 της οδηγίας 2000/60/ΕΚ δύναται να εφαρμοστεί:

- Σε προγραμματιζόμενα έργα, που είναι πιθανό να οδηγήσουν σε τροποποιήσεις των φυσικών χαρακτηριστικών Επιφανειακών Υδατικών Συστημάτων ή σε μεταβολές στη στάθμη Υπογείων Υδατικών Συστημάτων, που έχουν ως αποτέλεσμα την αδυναμία επίτευξης της καλής κατάστασης των υπόγειων υδάτων, της καλής οικολογικής κατάστασης ή, κατά περίπτωση, του καλού οικολογικού δυναμικού ή της πρόληψης της υποβάθμισης της κατάστασης ενός Επιφανειακού ή Υπογείου ΥΣ.

- Σε προγραμματιζόμενες νέες ανθρώπινες δραστηριότητες βιώσιμης ανάπτυξης που έχουν ως αποτέλεσμα την *αδυναμία πρόληψης της* υποβάθμισης από την Υψηλή στην Καλή κατάσταση ενός Επιφανειακού ΥΣ.

και εφόσον πληρούνται όλες οι ακόλουθες προϋποθέσεις:

α) λαμβάνονται όλα τα πρακτικώς εφικτά μέτρα για το μετριασμό των αρνητικών επιπτώσεων στην κατάσταση του υδατικού συστήματος·

β) η αιτιολογία των τροποποιήσεων ή των μεταβολών εκτίθεται ειδικά στο σχέδιο διαχείρισης λεκάνης απορροής ποταμού που επιβάλλει το άρθρο 13 της οδηγίας 2000/60/ΕΚ, οι δε στόχοι αναθεωρούνται ανά εξαετία·

γ) οι λόγοι για τις τροποποιήσεις ή τις μεταβολές αυτές υπαγορεύονται επιτακτικά από το δημόσιο συμφέρον ή/και τα οφέλη για το περιβάλλον και την κοινωνία από την επίτευξη των στόχων που εξαγγέλλονται στην παράγραφο 1 υπερκαλύπτονται από τα οφέλη των νέων τροποποιήσεων ή μεταβολών για την υγεία των ανθρώπων, για τη διαφύλαξη της ασφάλειάς τους ή για τη βιώσιμη ανάπτυξη και

δ) οι ευεργετικοί στόχοι τους οποίους εξυπηρετούν αυτές οι τροποποιήσεις ή μεταβολές των υδατικών συστημάτων δεν μπορούν για τεχνικούς λόγους ή λόγω υπέρμετρου κόστους, να επιτευχθούν με άλλα μέσα που συνιστούν πολύ καλύτερη περιβαλλοντική επιλογή

Σημειώνεται ότι

- το Άρθρο 4.7 <u>δεν εφαρμόζεται</u> σε περίπτωση που η απόρριψη ρύπων από σημειακές ή διάχυτες πηγές οδηγεί το ΥΣ σε κατάσταση κατώτερη της καλής.

Στο πλαίσιο αυτό στην 1η Αναθεώρηση των Σχεδίων Διαχείρισης Λεκανών Απορροής Ποταμών καθορίστηκε η διαδικασία εξέτασης της δυνητικής υπαγωγής στην παράγραφο 7 του Άρθρου 4 της Οδηγίας 2000/60/ΕΚ (Άρθρο 4.7) ΥΣ, που επηρεάζονται από προγραμματιζόμενα έργα.

Για τον σκοπό αυτό καταρτίστηκε ειδική αναλυτική μεθοδολογία, η οποία είναι διαθέσιμη στη σχετική ιστοσελίδα της Γενικής Διεύθυνσης Υδάτων του ΥΠΕΝ http://wfdver.ypeka.gr/, βάσει της οποίας αξιολογούνται:

- τα προγραμματιζόμενα έργα ή οι δραστηριότητες που ενδέχεται να δημιουργούν τροποποιήσεις στα φυσικά χαρακτηριστικά ενός η περισσοτέρων επιφανειακών υδατικών συστημάτων,
- προγραμματιζόμενα έργα που περιλαμβάνουν δραστηριότητες κατασκευής μεγάλων υπογείων έργων ή υπόγειες εκμεταλλεύσεις που οδηγούν στη μεταβολή της υπόγειας στάθμης και της ποσότητας υπογείων υδάτων,
- έργα που προγραμματίζονται σε αδιατάρακτες περιοχές δηλαδή σε περιοχές με παρουσία υδατικών συστημάτων με άριστη[19] κατάσταση και αφορούν δραστηριότητες βιώσιμης ανάπτυξης οι οποίες δύνανται να προκαλέσουν υποβάθμιση της άριστης κατάστασης επιφανειακών υδάτων σε καλή λόγω απόρριψης ρύπων.

Η εφαρμογή της ανωτέρω διαδικασίας τέθηκε σε ισχύ από την έγκριση της 1ης Αναθεώρησης του ΣΔΛΑΠ, και αφορούσε σε προγραμματιζόμενα έργα για τα οποία δεν είχε κατατεθεί φάκελος περιβαλλοντικής αδειοδότησης, ή σε περιπτώσεις που βάσει της υφιστάμενης νομοθεσίας δεν απαιτούνταν Απόφαση Έγκρισης Περιβαλλοντικών όρων, δεν είχε κατατεθεί αίτημα για χορήγηση άδειας κατασκευής, εγκατάστασης ή λειτουργίας στους κατά περίπτωση αρμόδιους φορείς. Από την 30/12/2017 μέχρι σήμερα, στο πλαίσιο εφαρμογής των προβλέψεων της 1ης Αναθεώρησης δεν έχει εκδοθεί απόφαση υπαγωγής ΕΥΣ ή ΥΥΣ στο άρθρο 4.7 για το ΥΔ, σύμφωνα με τα αρχεία των οικείων Αποκεντρωμένων Διοικήσεων.

Η ανωτέρω μεθοδολογία επικαιροποιήθηκε κατά τη 2η Αναθεώρηση εξορθολογίζοντας κυρίως τη διαδικασία υπαγωγής στο άρθρο 4.7 η οποία ορίζεται ως ακολούθως:

- Ο φορέας του έργου ή της δραστηριότητας που ενδέχεται να προκαλέσει μεταβολές στα χαρακτηριστικά ενός η περισσοτέρων ΥΣ με πιθανό αποτέλεσμα αυτό ή αυτά τα ΥΣ να μην δύνανται να πετύχουν τους στόχους της Οδηγίας Πλαίσιο για τα ύδατα όπως αυτή έχει ενσωματωθεί στο εθνικό δίκαιο, καταρτίζει κατάλληλο φάκελο τεκμηρίωσης ο οποίος περιλαμβάνει όλα τα στοιχεία που περιγράφονται στη μεθοδολογία και ο οποίος αποτελεί διακριτό παράρτημα της ΜΠΕ[20].

- Μετά την υποβολή της ΜΠΕ[21] στην αρμόδια περιβαλλοντική αρχή και στο πλαίσιο της διαδικασίας συλλογής γνωμοδοτήσεων από αρμόδιες-συναρμόδιες αρχές και υπηρεσίες ο φάκελος τεκμηρίωσης του σχετικού παραρτήματος της ΜΠΕ[22] εξετάζεται από την αρμόδια Διεύθυνση Υδάτων, η οποία εξετάζει το περιεχομένου του. Η Διεύθυνση Υδάτων δύναται να ζητήσει επιπλέον στοιχεία από τον φορέα του έργου με έγγραφο το οποίο κοινοποιεί υποχρεωτικά στην αρμόδια περιβαλλοντική αρχή.

- Η αρμόδια Διεύθυνση Υδάτων βάσει των στοιχείων του φακέλου και τυχόν πρόσθετων που ζητήθηκαν και υποβλήθηκαν εισηγείται στην αρμόδια περιβαλλοντική αρχή την υπαγωγή ή όχι στο άρθρο 4.7 περί εξαιρέσεων των υδατικών συστημάτων που επηρεάζονται από το υπό εξέταση έργο. Στην περίπτωση που η αρμόδια Διεύθυνση Υδάτων κρίνει ότι το υπό εξέταση έργο, παρόλο που θα έχει ως αποτέλεσμα τη μη επίτευξη των στόχων της Οδηγίας για ένα η περισσότερα ΥΣ, δεν πληροί τις προϋποθέσεις για την υπαγωγή των σχετικών ΥΣ σε εξαίρεση του άρθρου 4.7, τότε η εισήγησή της περί μη υπαγωγής στο άρθρο 4.7 έχει αρνητικό χαρακτήρα για την υλοποίηση του έργου και δεσμεύει την περιβαλλοντική αρχή[23].

---

[19] Υψηλή Κατάσταση με βάση τα στοιχεία των εγκεκριμένων Σχεδίων Διαχείρισης των Λεκανών Απορροής Ποταμών των Υδατικών Διαμερισμάτων της Χώρας και του Προγράμματος Παρακολούθησης της Κατάστασης των Υδάτων της Χώρας.

[20] Η της δήλωσης υπαγωγής του έργου σε ΠΠΔ

[21] Ομοίως

[22] Ομοίως

[23] Η εισήγηση της Δ/νσης Υδάτων αφορά σε θέματα αρμοδιότητας της τα οποία περιλαμβάνουν τις ερωτήσεις 1 και 2 του διαγράμματος ροής της διαδικασίας εφαρμογής του άρθρου 4.7 δηλαδή τα σημεία (α) – (δ) του διαγράμματος των επόμενων σελίδων. Για τα λοιπά θέματα γνωμοδοτούν οι καθ΄ ύλην αρμόδιες υπηρεσίες και φορείς.

- Κατά την ως άνω περιγραφείσα διαδικασία η αρμόδια Διεύθυνση Υδάτων δύναται να ζητήσει τη γνώμη της Γενικής Διεύθυνσης Υδάτων, ειδικά σε περιπτώσεις σύνθετου έργου ή/και σε περιπτώσεις, όπου η εκτίμηση και αξιολόγηση των πιθανών επιπτώσεων σε ΥΣ χρήζει ειδικής ευρύτερης διερεύνησης.
- Το αποτέλεσμα της διαδικασίας υπαγωγής ή μη του ή των σχετικών ΥΣ στο άρθρο 4.7 καταγράφεται υποχρεωτικά στην ΑΕΠΟ[24] του έργου ή στην απόφαση μη έκδοσης ΑΕΠΟ, ανάλογα με το τελικό αποτέλεσμα της διαδικασίας περιβαλλοντικής αδειοδότησης του έργου και η σχετική απόφαση διαβιβάζεται από την αρχή περιβαλλοντικής αδειοδότησης τόσο στην αρμόδια Διεύθυνση Υδάτων όσο και στη Γενική Διεύθυνση Υδάτων για να περιληφθεί στην Αναθεώρηση του οικείου ΣΔΛΑΠ.

Για έργα εθνικής σημασίας ή επιτακτικού δημοσίου συμφέροντος ή κοινού ενδιαφέροντος ο φορέας του έργου μπορεί να καταθέσει αίτημα αξιολόγησης της εφαρμοσιμότητας του 4.7 και τυχόν ελέγχου υπαγωγής ανεξάρτητα από τη διαδικασία που περιγράφεται ανωτέρω. Στην περίπτωση αυτή το αίτημα περιλαμβάνει όλα τα απαραίτητα στοιχεία τεκμηρίωσης που αναφέρονται στα κεφάλαια 3.1 έως 3.7 των επικαιροποιημένων κατευθυντήριων οδηγιών που έχουν εκδοθεί από το ΥΠΕΝ για την εφαρμογή του άρθρου 4.7 της Οδηγίας 2000/60/ΕΚ (στον βαθμό που απαιτούνται, όπως αναφέρεται στα κεφάλαια αυτά) και κατατίθεται στην αρμόδια Δ/νση Υδάτων. Βάσει των ανωτέρω στοιχείων η Διεύθυνση Υδάτων αξιολογεί την υπαγωγή ή όχι στο άρθρο 4.7 των επηρεαζόμενων ΥΣ. Σε περίπτωση εφαρμογής εξαίρεσης δυνάμει του άρθρου 4.7 εκδίδεται σχετική απόφαση της Αποκεντρωμένης Διοίκησης μετά από σχετική εισήγηση της Δ/νσης Υδάτων.

Τα ανωτέρω ισχύουν από την έγκριση του παρόντος Σχεδίου.

Εξαιρέσεις, οι οποίες καθορίστηκαν στα προηγούμενα ΣΔΛΑΠ δυνάμει του άρθρου 4.7 λόγω νέων τροποποιήσεων που προέρχονται από έργα των οποίων η διαδικασία υλοποίησης είναι σε πλήρη εξέλιξη, παραμένουν σε ισχύ. Σημειώνεται ότι, στο πλαίσιο αυτό με βάση το 1ο Σχέδιο Διαχείρισης ως νέα έργα που δύνανται να επηρεάσουν την κατάσταση των υδατικών συστημάτων είχαν καθοριστεί αυτά που αναφέρονται στον παρακάτω πίνακα. Τα έργα αυτά είχαν εξετασθεί στο 1ο Σχέδιο Διαχείρισης στο πλαίσιο εφαρμογής του άρθρου 4 της παραγράφου 7 της Οδηγίας και έχουν εν ισχύ Απόφαση Έγκρισης Περιβαλλοντικών όρων.

Πίνακας 8.5-1: Έργα που είχαν ορισθεί και εγκριθεί ως αιτία εξαίρεσης συγκεκριμένων ποτάμιων ΥΣ στο πλαίσιο εφαρμογής του Άρθρου 4.7 της Οδηγίας 2000/60/ΕΚ από το 1ο ΣΔΛΑΠ (2013) του Υδατικού Διαμερίσματος Ηπείρου

ΤΙΤΛΟΣ ΠΡΟΓΡΑΜΜΑΤΙΖΟΜΕΝΟΥ ΕΡΓΟΥ	ΑΙΤΙΟΛΟΓΙΑ ΚΑΤ’ΑΡΧΗΝ ΑΞΙΟΛΟΓΗΣΗΣ ΕΡΓΟΥ	ΕΦΑΡΜΟΓΗ ΆΡΘΡΟΥ 4(7) ΚΑΙ ΥΣ ΠΟΥ ΕΠΗΡΕΑΖΟΝΤΑΙ
ΥΗΕ Μετσοβίτικος, Ν. Ιωαννίνων	Μείωση Απορροής ή Ρύθμιση Ροής / Δημιουργία ΙΤΥΣ/ΤΥΣ / Διευθέτηση	ΝΑΙ, ΜΕΤΣΟΒΙΤΙΚΟΣ Π. 1 (EL0514R000208066N)
Φράγμα Κομποτίου, Ν. Άρτας	Κατάκλυση / Διακοπή φυσικής συνέχειας / Μείωση Απορροής ή Ρύθμιση Ροής / Δημιουργία ΙΤΥΣ/ΤΥΣ / Διευθέτηση / Μείωση Υπόγειας Υδροφορίας	ΝΑΙ, ΔΙΠΟΤΑΜΟΝ Ρ. (EL0514R000100048N)

[24] *Ή στον κατάλογο των εφαρμοζόμενων ΠΠΔ*

9 ΠΡΟΓΡΑΜΜΑ ΜΕΤΡΩΝ

9.1 Κύρια θέματα διαχείρισης στο ΥΔ Ηπείρου (EL05)

Σε αυτό το κεφάλαιο περιγράφονται εν συντομία, τα σημαντικότερα θέματα διαχείρισης για το Υδατικό Διαμέρισμα της Ηπείρου, όπως αυτά αναδεικνύονται από τον προσδιορισμό του συνόλου και της έντασης των ανθρωπογενών πιέσεων και των επιπτώσεών τους σε κάθε επιφανειακό και υπόγειο υδατικό σύστημα.

Ρύπανση επιφανειακών και υπόγειων υδάτων

Ως προς τα επιφανειακά υδατικά συστήματα, οι σημαντικότερες πιέσεις που εντοπίζονται στο Υδατικό Διαμέρισμα της Ηπείρου σχετίζονται κυρίως με την πτηνοκτηνοτροφική δραστηριότητα, τη συγκέντρωση μονάδων ιχθυοκαλλιέργειας (αλμυρού και γλυκού νερού) και την εγκατάσταση και λειτουργία μονάδων αξιοποίησης προϊόντων πρωτογενούς τομέα παραγωγής (εντός και εκτός ΒΙΠΕ).

Συγκεκριμένα στο Υδατικό Διαμέρισμα Ηπείρου, συγκεντρώνονται περίπου εξακόσιες σαράντα οργανωμένες πτηνοκτηνοτροφικές μονάδες, η συντριπτική πλειοψηφία των οποίων είναι μονάδες εκτροφής πουλερικών και η δραστηριότητα των οποίων επιφέρει σημαντικό ποσοστό επί του συνολικού ρυπαντικού φορτίου που εν δυνάμει καταλήγει στα επιφανειακά ΥΣ του Υδατικού Διαμερίσματος.

Στο Υδατικό Διαμέρισμα Ηπείρου καταγράφονται συνολικά πάνω από εκατό μονάδες ιχθυοκαλλιέργειας, οι οποίες χωροθετούνται κυρίως σε τμήματα των ποταμών Λούρου, Βοϊδομάτη και Καλαμά, καθώς και στις Ανατολικές Ακτές της Κερκυραϊκής Θάλασσας και στον Αμβρακικό Κόλπο. Η συνολική τους δυναμικότητα εκτιμάται περίπου σε 13.000 tn/y για τις μονάδες πάχυνσης θαλασσινών ψαριών και πάνω από 7.000 tn/y για τις μονάδες πάχυνσης εσωτερικών υδάτων (είδη γλυκού νερού).

Στο ΥΔ Ηπείρου, έχουν θεσμοθετηθεί και λειτουργούν τρεις οργανωμένες βιομηχανικές περιοχές, η ΒΙΠΕ Ιωαννίνων (Ροδοτόπι) και η ΒΙΠΕ Πρεβέζης (κοντά στο Μύτικα), καθώς και το ΒΙΟ.ΠΑ. Θεσπρωτίας (στη θέση Γκιάτα του Δ. Παραμυθιάς). Επιπλέον, στο Υδατικό Διαμέρισμα δραστηριοποιούνται πάνω από διακόσιες εξήντα βιομηχανικές δραστηριότητες που χωροθετούνται εκτός των οργανωμένων αυτών περιοχών. Η κύρια βιομηχανική δραστηριότητα, αφορά στην αξιοποίηση προϊόντων του πρωτογενούς τομέα παραγωγής (βιομηχανία τροφίμων).

Έντονη πτηνοκτηνοτροφική δραστηριότητα εντοπίζεται στη ΛΑΠ Καλαμά και ιδιαίτερα, στις εκβολές της λίμνης Παμβώτιδας και κατά μήκος της Τάφρου Λαψίστα και του ποταμού Καλαμά. Στην περιοχή εντοπίζεται και πλήθος μονάδων ιχθυοκαλλιέργειας. Παρόμοιες, αν και μικρότερης έκτασης, πιέσεις εντοπίζονται στις ΛΑΠ Λούρου και Αράχθου. Σημειώνεται επιπρόσθετα ότι αν και στις λεκάνες απορροής ποταμών του Λούρου, του Αώου και του Αχέροντα απαντάται μικρό σχετικά ποσοστό της βιομηχανικής δραστηριότητας και των ιχθυοκαλλιεργειών σε σχέση με το σύνολο του Υδατικού Διαμερίσματος.

Τα εγκατεστημένα στο νησί της Κέρκυρας, ελαιοτριβεία, με το πλήθος τους να υπερβαίνει το εκατό, αποτελούν τη σημαντικότερη πίεση στα υδατικά συστήματα του νησιού.

Απολήψεις νερού από ποτάμια και λίμνες:

Τα επιφανειακά υδατικά συστήματα που υφίστανται απολήψεις παρουσιάζονται στην ενότητα 5.4.1 του παρόντος. Στο Υδατικό Διαμέρισμα Ηπείρου, οι σημαντικότερες απολήψεις εντοπίζονται:

- από τις πηγές Αγίου Γεωργίου και τα τμήματα του π. Λούρου που εκτείνονται μετά το ΥΗΣ Λούρου, πραγματοποιούνται σημαντικές απολήψεις αφενός για την κάλυψη υδρευτικών αναγκών των δήμων Αρταίων, Πρεβέζης, Νικολάου Σκουφά και της Λευκάδας, και αφετέρου για την εξυπηρέτηση του συστήματος αρδεύσεων της Πεδιάδας Άρτας, που αποτελεί τον

μεγαλύτερο καταναλωτή αρδευτικού ύδατος. Το σύστημα αυτό περιλαμβάνει τους ΤΟΕΒ Ζώνης Λούρου, Λάμαρης και Αράχθου. Σημειώνεται ότι στο σύστημα αυτό ανήκουν πολλά παλαιά αρδευτικά δίκτυα που έχουν εντονότατη ανάγκη εκσυγχρονισμού και σοβαρών επισκευών. Οι απαιτούμενες επενδύσεις δεν έχουν πραγματοποιηθεί με αποτέλεσμα τα δίκτυα να λειτουργούν συχνά σε οριακή κατάσταση με μεγάλες απώλειες ύδατος.

- στην Τεχνητή Λίμνη Πουρναρίου ΙΙ πραγματοποιούνται σημαντικές απολήψεις οι οποίες αρδεύουν πολλά παλαιά αρδευτικά δίκτυα που έχουν εντονότατη ανάγκη εκσυγχρονισμού και σοβαρών επισκευών, με αποτέλεσμα τα δίκτυα να λειτουργούν συχνά σε οριακή κατάσταση με μεγάλες απώλειες ύδατος, ενώ παράλληλα σε ορισμένες περιπτώσεις, η χρήση του αρδευτικού ύδατος δεν γίνεται σύμφωνα με τις ορθές γεωργικές πρακτικές καλής διαχείρισης. Κατά συνέπεια, ένα σημαντικό κομμάτι του ύδατος που λαμβάνεται για άρδευση χρησιμοποιείται για να αντισταθμίσει τις απώλειες αυτές και για να διατηρήσει ένα ορισμένο επίπεδο στάθμης στα αρδευτικά δίκτυα ώστε να είναι δυνατή η επαρκής άρδευση των εκτάσεων. Το νερό αυτό θεωρείται ότι επιστρέφει σε ένα σημαντικό βαθμό στα υδατικά συστήματα κατάντη του Αράχθου.

Σημαντικές απολήψεις από τα ποτάμια υδατικά συστήματα του ΥΔ που πραγματοποιούνται κυρίως για την κάλυψη αρδευτικών αναγκών συλλογικών δικτύων, σχετίζονται με υφιστάμενα τεχνικά έργα υδροληψίας μεγάλης παλαιότητας. Τα έργα αυτά σε πολλές περιπτώσεις χρήζουν εκσυγχρονισμού, ενώ σημειώνεται ότι δεν έχουν αξιολογηθεί ως προς τις περιβαλλοντικές τους επιπτώσεις στα επηρεαζόμενα υδατικά συστήματα και στα οικοσυστήματα, με αποτέλεσμα να μην έχουν προσδιοριστεί περιβαλλοντικοί όροι για την λειτουργία τους, αλλά και να μην έχουν ληφθεί μέτρα αντιμετώπισης ή μετριασμού των επιπτώσεων.

Σε ότι αφορά τις απολήψεις από λίμνες, η λίμνη Παμβώτιδα στην κλειστή λεκάνη Ιωαννίνων, υφίσταται σε ετήσια βάση μεσαία απόληψη εν μέρει λόγω άρδευσης ΓΟΕΒ Λεκάνης Ιωαννίνων (ΤΟΕΒ Ανατολής, Κρύας-Λαψίστας και Πόρου) και υπερχειλίσεων και εν μέρει λόγω σημαντικών υπόγειων διαφυγών προς τις γειτονικές λεκάνες Καλαμά, Αράχθου και Λούρου.

Συμπερασματικά, στο Υδατικό Διαμέρισμα Ηπείρου, τα επιφανειακά υδατικά συστήματα δεν αντιμετωπίζουν προβλήματα υπερβολικής εκμετάλλευσης, παρόλο που η άρδευση γίνεται κατά κύριο λόγο από επιφανειακά νερά. Προβλήματα υπερβολικής εκμετάλλευσης εμφανίζονται μόνο σε ορισμένα ποτάμια συστήματα κατάντη αρδευτικών φραγμάτων ή ΥΗΣ κατά τους θερινούς μήνες και όχι σε ετήσιο επίπεδο, γεγονός που καθιστά έντονη την ανάγκη λήψης μέτρων επαρκούς περιβαλλοντικής παροχής σε σχέση με τις υφιστάμενες θερινές αρδευτικές απολήψεις. Επιπλέον, τίθεται η ανάγκη ολοκληρωμένης διαχείρισης των υδάτων της Λίμνης Παμβώτιδας που υφίσταται επίσης σημαντική απόληψη.

Σημειώνεται πάντως ότι στα αρδευτικά δίκτυα της πεδιάδας Άρτας σημειώνονται ορισμένες φορές πολύ υψηλές καταναλώσεις αρδευτικού νερού οι οποίες οφείλονται

- στην παλαιότητα και ενίοτε ελλιπή συντήρηση των αρδευτικών υποδομών μεταφοράς νερού
- στην δυσκολία συντονισμού της ενεργειακής και αρδευτικής χρήσης του νερού του π. Αράχθου
- στην κακή οργανωτική και οικονομική κατάσταση ορισμένων ΤΟΕΒ .

<u>Περιορισμοί – Δεσμεύσεις</u>

Ορισμένες επεμβάσεις, όπως π.χ. ο εκσυγχρονισμός παλαιών αρδευτικών δικτύων αλλά και άλλες απαιτούν διάθεση οικονομικών πόρων.

Υδρομορφολογικές αλλοιώσεις:

Οι υδρομορφολογικές αλλοιώσεις που υφίστανται τα επιφανειακά υδατικά συστήματα στο Υδατικό Διαμέρισμα Ηπείρου συνίστανται σε επεμβάσεις που αφορούν κυρίως υδροηλεκτρικά φράγματα, με τη συνεπαγόμενη ρύθμιση της ροής κατάντη αυτών, αλλά και διευθετήσεις τμημάτων ποταμών και λιμνών, σημαντικές απολήψεις από λίμνες και επεμβάσεις σε ακτές. Οι επεμβάσεις αυτές παρουσιάζονται αναλυτικά στην ενότητα 5.3 του παρόντος.

Οι υπόψη επεμβάσεις, μεταβάλλουν ουσιαστικά το χαρακτήρα των υδατικών συστημάτων λόγω της ανθρώπινης δραστηριότητας που αφορά στην εξυπηρέτηση αναγκών άρδευσης, ύδρευσης, παραγωγής ενέργειας, αντιπλημμυρικής προστασίας και ναυσιπλοΐας (λιμενικές εγκαταστάσεις). Για αυτό το λόγο τα επιφανειακά συστήματα που υφίστανται τις επεμβάσεις αυτές προσδιορίζονται ως Ιδιαιτέρως Τροποποιημένα και παρουσιάζονται αναλυτικά στην ενότητα 4.3 του παρόντος.

Ποσοτική διαχείριση υπόγειων υδάτων

Ως προς τα υπόγεια υδατικά συστήματα, διευκρινίζεται ότι το υδατικό διαμέρισμα της Ηπείρου είναι πλούσιο σε υπόγεια νερά. Η γεωλογική δομή και το μεγάλο ύψος βροχής έχει συντελέσει στη δημιουργία εκτεταμένων υπόγειων υδροφοριών, τόσο στις δύο κύριες πεδινές εκτάσεις (προσχωματικά πεδία Άρτας και Πρέβεζας), όσο και στους ορεινούς ανθρακικούς όγκους (ασβεστόλιθοι) που αναπτύσσονται στην περίμετρο των πεδινών εκτάσεων και στα πλέον ορεινά. Μικρότερης επίσης έκτασης υπόγειες υδροφορίες αναπτύσσονται και σε ορεινές ή λοφώδεις εκτάσεις όπου οι μικρού δυναμικού υπόγειες υδροφορίες καλύπτουν τοπικές ανάγκες ύδρευσης και άρδευσης. Τα υπόγεια νερά καλύπτουν τόσο ανάγκες ύδρευσης και βιομηχανίες για το σύνολο του ΥΔ, όσο και αρδευτικές ανάγκες όπου αυτές δεν καλύπτονται από επιφανειακά νερά (π.χ. πεδιάδες Άρτας, Πρέβεζας και νήσος Κέρκυρας).

Στο επίπεδο του Υ.Δ. Ηπείρου σε καθεστώς τοπικής υπερεκμετάλλευσης βρίσκεται μόνο το υπόγειο υδατικό σύστημα Χερσονήσου Πρέβεζας. Στην περίπτωση αυτή η υπερεκμετάλλευση συνοδεύεται από τοπική υφαλμύρινση λόγω διείσδυσης της θάλασσας. Στο υδατικό αυτό σύστημα, οι υπεραντλήσεις έχουν τοπικό μόνο χαρακτήρα, ενώ η ποιοτική υποβάθμισή του με την παρουσία χλωριόντων και νιτρικών συνδέεται τόσο με το γεγονός ότι είναι ανοιχτό προς τη θάλασσα και από το ανατολικό και από το δυτικό όριό του όσο και με τις γεωργικές δραστηριότητες.

Ιδιαίτερο χαρακτηριστικό του Υδατικού Διαμερίσματος αποτελούν οι αυξημένες τιμές φυσικού υποβάθρου για τα θειικά ιόντα σε αρκετά Υπόγεια Υδατικά Συστήματα λόγω τόσο της ανάπτυξης τριαδικών ασβεστολιθικών λατυποπαγών με γύψους (Ήπειρος, Κέρκυρα), όσο και νεογενών γύψων (Κέρκυρα).

Επάρκεια και καλή ποιότητα πόσιμου νερού

Όσον αφορά προβλήματα επάρκειας και ποιότητας του πόσιμου νερού στο Υδατικό Διαμέρισμα Ηπείρου, τα βασικά προβλήματα εντοπίζονται σε τεχνικά, οργανωτικά και οικονομικά προβλήματα, προβλήματα ανεπάρκειας πόρων για την Κέρκυρα και τους Παξούς, ποιοτική επιβάρυνση φυσικής προέλευσης του υπόγειου νερού.

Η ποιότητα του πόσιμου νερού όπως αυτή πιστοποιείται από την εφαρμογή της Οδηγίας ΕΕ 2020/2184 η οποία ενσωματώθηκε στο εθνικό δίκαιο με την υπ’ αριθμ. Δ1 (δ)/ΓΠ οικ. 27829/15-5-2023 ΚΥΑ, καθώς και τις σχετικές εκθέσεις εφαρμογής, με πιο πρόσφατη την έκθεση εφαρμογής της περιόδου 2017-2019, κρίνεται απολύτως ικανοποιητική, καθώς δεν έχουν καταγραφεί αστοχίες στις ποιοτικές παραμέτρους παρακολούθησης.

9.2 Πρόγραμμα βασικών και συμπληρωματικών μέτρων

Τα βασικά μέτρα, σύμφωνα με την παραγρ. 3 του Άρθρου 11 της Οδηγίας, αποτελούν τις στοιχειώδεις απαιτήσεις που πρέπει να πληρούνται και περιλαμβάνουν δύο επιμέρους ομάδες μέτρων:

Η πρώτη ομάδα βασικών μέτρων «Ομάδα *Ι. Μέτρα για εφαρμογή Κοινοτικής και Εθνικής Νομοθεσίας για την προστασία των υδάτων, και ειδικότερα μέτρα που απαιτούνται από τις ακόλουθες Κοινοτικές Οδηγίες*», αφορά σε **μέτρα που απαιτούνται για την εφαρμογή της Κοινοτικής νομοθεσίας για την προστασία των υδάτων,** τα οποία περιλαμβάνουν, σύμφωνα με το άρθρο 11(3) της Οδηγίας, τα μέτρα που απαιτούνται δυνάμει της νομοθεσίας που προσδιορίζεται στο άρθρο 10 και στο τμήμα Α του παραρτήματος VI της Οδηγίας. Τα μέτρα αυτά απαιτούνται σύμφωνα με τις ακόλουθες οδηγίες και την αντίστοιχη εθνική νομοθεσία):

1. Ύδατα Κολύμβησης (Οδηγία 2006/7/ΕΚ)
2. Προστασία των άγριων πτηνών (Οδηγία 2009/147/ΕΚ), και οικοτόπων (Οδηγία 92/43/ΕΟΚ)
3. Πόσιμο Νερό (Οδηγίες 98/83/ΕΚ, 2015/1787/ΕΕ, 2020/2184/ΕΕ)
4. Περιβαλλοντικές Επιπτώσεις από Έργα/ Δραστηριότητες (Οδηγίες 2011/92/ΕΕ, 2014/52/ΕΕ)
5. Πρόληψη - Έλεγχος ρύπανσης (Οδηγία 2010/75/ΕΕ)
6. Προστασία από Νιτρορρύπανση (Οδηγίες 91/676/ΕΟΚ)
7. Προϊόντα Φυτοπροστασίας (Οδηγία 2009/128/ΕΚ, Κανονισμός (ΕΚ) αριθ. 1107/2009, Κανονισμός (ΕΕ) αριθ. 652/2014)
8. Αντιμετώπιση των κινδύνων μεγάλων ατυχημάτων (Οδηγία 2012/18/ΕΕ)
9. Ιλύς σταθμών καθαρισμού (Οδηγία 86/278/ΕΟΚ)
10. Επεξεργασία Αστικών Λυμάτων (Οδηγία 91/271/ΕΟΚ, 98/15/ΕΚ)
11. Ο Κανονισμός (ΕΕ) αριθμ. 2020/741 σχετικά με τις ελάχιστες απαιτήσεις για την επαναχρησιμοποίηση των υδάτων.

Η δεύτερη ομάδα βασικών μέτρων «Ομάδα ΙΙ. Άλλες Κατηγορίες Βασικών Μέτρων», αφορά σε μέτρα **που προκύπτουν από την υποχρέωση εφαρμογής της Οδηγίας 2000/60/ΕΚ** και ειδικότερα σε μέτρα που εμπίπτουν στις ακόλουθες κατηγορίες, όπως προσδιορίζονται στο Άρθρο 11 (3β-3ιβ):

1. Μέτρα για την εφαρμογή της αρχής ανάκτησης του κόστους των Υπηρεσιών Ύδατος (Άρθρο 9)
2. Μέτρα για την προώθηση της αποδοτικής και αειφόρου χρήσης του νερού ώστε να μην διακυβεύεται η επίτευξη των στόχων της Οδηγίας (Άρθρο 4)
3. Μέτρα για την προστασία των υδάτων που προορίζονται για ανθρώπινη κατανάλωση (Άρθρο 7)
4. Μέτρα ελέγχου απόληψης επιφανειακού και υπόγειου νερού και αποθήκευσης επιφανειακού νερού
5. Μέτρα για τον έλεγχο και την αδειοδότηση του τεχνητού εμπλουτισμού των ΥΥΣ
6. Μέτρα για τις σημειακές πηγές απορρίψεων
7. Μέτρα για τις διάχυτες πηγές απορρίψεων
8. Μέτρα για την αντιμετώπιση αρνητικών επιπτώσεων στην κατάσταση επιφανειακών υδατικών συστημάτων ιδίως από υδρομορφολογικες αλλοιώσεις
9. Μέτρα για την αποτροπή της απόρριψης ρύπων απευθείας στα υπόγεια ύδατα

10. Μέτρα για τις ουσίες προτεραιότητας και άλλες ουσίες
11. Μέτρα για πρόληψη ρύπανσης από διαρροές τεχνικών εγκαταστάσεων, ατυχήματα/ακραία φυσικά φαινόμενα

Στη συνέχεια περιγράφονται κάθε μία από τις παραπάνω ομάδες (I και II) βασικών μέτρων.

9.2.1 Δράσεις σε εφαρμογή Ενωσιακών Οδηγιών (Ομάδα I Βασικών Μέτρων)

Στον πίνακα που ακολουθεί αναφέρονται οι διατάξεις ενσωμάτωσης των Ενωσιακών Οδηγιών του Παραρτήματος VI της Οδηγίας 2000/60/ΕΚ (όπως έχουν τροποποιηθεί και ισχύουν) στο Εθνικό δίκαιο.

ΟΔΗΓΙΑ	ΕΝΣΩΜΑΤΩΣΗ ΣΤΟ ΕΘΝΙΚΟ ΔΙΚΑΙΟ
Ύδατα Κολύμβησης (Οδηγία 2006/7/ΕΚ)	**ΚΥΑ 8600/416/Ε103/23.02.2009 (ΦΕΚ 356/Β/2009)** σχετικά με την «ποιότητα και μέτρα διαχείρισης των υδάτων κολύμβησης, σε συμμόρφωση με τις διατάξεις της Οδηγίας 2006/7/ΕΚ “σχετικά με τη διαχείριση της ποιότητας των υδάτων κολύμβησης και την κατάργηση της Οδηγίας 76/160/ΕΟΚ” όπως τροποποιήθηκε και ισχύει.
Προστασία των άγριων πτηνών (Οδηγία 2009/147/ΕΚ) και οικοτόπων (Οδηγία 92/43/ΕΟΚ)	**ΚΥΑ ΗΠ 37338/1807/Ε103/1.9.2010** (ΦΕΚ 1495/Β/2010) «Καθορισμός μέτρων και διαδικασιών για τη διατήρηση της άγριας ορνιθοπανίδας και των οικοτόπων/ενδιαιτημάτων της, σε συμμόρφωση με τις διατάξεις της Οδηγίας 79/409/ΕΟΚ “Περί διατηρήσεως των άγριων πτηνών”, του Ευρωπαϊκού Συμβουλίου της 2ας Απριλίου 1979, όπως κωδικοποιήθηκε με την οδηγία 2009/147/ΕΚ» και η τροποποιητική αυτής **ΚΥΑ ΗΠ 8353/276/Ε103/2012 (ΦΕΚ 415/Β/2012).** **ΚΥΑ 33318/3028/11.12.1998 (ΦΕΚ 1289/Β/1998)** «καθορισμός μέτρων και διαδικασιών για τη διατήρηση των φυσικών οικοτόπων (ενδιαιτημάτων) καθώς και της άγριας πανίδας και χλωρίδας» και την τροποποίηση αυτής **ΚΥΑ ΗΠ 14849/853/Ε103/2008** (ΦΕΚ 645/Β/2008) σε συμμόρφωση με τις διατάξεις της Οδηγίας 92/43/ΕΟΚ “για τη διατήρηση των φυσικών οικοτόπων καθώς και της άγριας πανίδας και χλωρίδας”. **Ν. 3937/2011 (ΦΕΚ 60/Α/2011)** «Διατήρηση της Βιοποικιλότητας και άλλες διατάξεις» **ΚΥΑ 50743/2017 (ΦΕΚ 4432/Β/2017)** «Αναθεώρηση εθνικού καταλόγου περιοχών του Ευρωπαϊκού Οικολογικού Δικτύου Natura 2000» **Ν. 4685/2020 (ΦΕΚ 92/Α/2020)** «Εκσυγχρονισμός περιβαλλοντικής νομοθεσίας, ενσωμάτωση στην ελληνική νομοθεσία των Οδηγιών 2018/844 και 2019/692 του Ευρωπαϊκού Κοινοβουλίου και του Συμβουλίου και λοιπές διατάξεις».
Πόσιμο Νερό (Οδηγία 2020/2184/ΕΕ)	**ΚΥΑ υπ΄ αριθμ. Δ1 (δ)/ΓΠ οικ. 27829/15-5-2023 (ΦΕΚ 3525/Β΄/25-5-2023)** "Ποιότητα νερού ανθρώπινης κατανάλωσης σε συμμόρφωση προς τις διατάξεις της Οδηγίας (ΕΕ) 2020/2184 του Ευρωπαϊκού Κοινοβουλίου και του Συμβουλίου της 16ης Δεκεμβρίου 2020 (L435/1, 23.12.2020)"
Περιβαλλοντικές Επιπτώσεις από Έργα/ Δραστηριότητες (Οδηγίες 85/337/ΕΟΚ, 2011/92/ΕΕ, 2014/52/ΕΕ)	**Ν. 4014/2011 (ΦΕΚ 209/Α/2011)** «Περιβαλλοντική αδειοδότηση έργων και δραστηριοτήτων, ρύθμιση αυθαιρέτων σε συνάρτηση με δημιουργία περιβαλλοντικού ισοζυγίου και άλλες διατάξεις αρμοδιότητας Υπουργείου περιβάλλοντος» όπως τροποποιήθηκε και ισχύει. **Υ.Α. οικ.5688/2018 (ΦΕΚ 988/Β` 21.3.2018)** «Τροποποίηση των παραρτημάτων του ν. 4014/2011 (Α΄ 209), σύμφωνα με το άρθρο 36Α του νόμου αυτού, σε συμμόρφωση με την Οδηγία 2014/52/ΕΕ «για την τροποποίηση της οδηγίας 2011/92/ΕΕ σχετικά με την εκτίμηση των επιπτώσεων ορισμένων σχεδίων δημόσιων και ιδιωτικών έργων στο

ΟΔΗΓΙΑ	ΕΝΣΩΜΑΤΩΣΗ ΣΤΟ ΕΘΝΙΚΟ ΔΙΚΑΙΟ
	περιβάλλον» του Ευρωπαϊκού Κοινοβουλίου και του Συμβουλίου της 16ης Απριλίου 2014». **Ο ν. 4936/2022 (ΦΕΚ 105/Α` 27.5.2022)** «Εθνικός Κλιματικός Νόμος - Μετάβαση στην κλιματική ουδετερότητα και προσαρμογή στην κλιματική αλλαγή, επείγουσες διατάξεις για την αντιμετώπιση της ενεργειακής κρίσης και την προστασία του περιβάλλοντος».
Πρόληψη - Έλεγχος ρύπανσης (Οδηγίες 96/61/ΕΚ, 2008/1/ΕΚ, 2010/75/ΕΕ)	**ΥΑ 36060/1155/Ε.103/2013 (ΦΕΚ 1450/Β/2013)** «Καθορισμός πλαισίου κανόνων, μέτρων και διαδικασιών για την ολοκληρωμένη πρόληψη και τον έλεγχο της ρύπανσης του περιβάλλοντος από βιομηχανικές δραστηριότητες, σε συμμόρφωση προς τις διατάξεις της οδηγίας 2010/75/ΕΕ «περί βιομηχανικών εκπομπών (ολοκληρωμένη πρόληψη και έλεγχος της ρύπανσης)» του Ευρωπαϊκού Κοινοβουλίου και του Συμβουλίου της 24ης Νοεμβρίου 2010»
Προστασία από Νιτρορύπανση (Οδηγία 91/676/ΕΟΚ)	**ΚΥΑ 16190/1335/19.05.1997 (ΦΕΚ 519/Β/1997)** «Μέτρα και όροι για την προστασία των νερών από τη νιτρορύπανση γεωργικής προέλευσης» **ΥΑ οικ. 19652/1906/1999 (ΦΕΚ 1575/Β/1999)** «Προσδιορισμός των νερών που υφίστανται νιτρορύπανση γεωργικής προέλευσης – Κατάλογος ευπρόσβλητων ζωνών, σύμφωνα με τις παραγράφους 1 και 2 αντίστοιχα του άρθρου 4 της υπ’ αριθμ. 16190/1335/1997 κοινής υπουργικής απόφασης «Μέτρα και όροι για την προστασία των νερών από νιτρορύπανση γεωργικής προέλευσης» (Β 519). Τροποποίηση των άρθρων 3, 4, 5 και 8 της απόφασης αυτής» όπως τροποποιήθηκε με την **ΥΑ 20419/2522/2001 (ΦΕΚ 1212/Β/2001), την ΥΑ 24838/1400/Ε103/2008 (ΦΕΚ 1132/Β/2008), την ΥΑ 106253/2010 (ΦΕΚ 1843/Β/2010), την ΥΑ 190126/2013 (ΦΕΚ 983/Β/2013), την ΥΑ 147070/2014 (ΦΕΚ 3224/Β/2014)** και ισχύει. **ΚΥΑ ΥΠΕΝ/38552/265/2019 (ΦΕΚ 1496/Β/3-5-2019)** Πρόγραμμα Δράσης περιοχών που έχουν χαρακτηρισθεί ως ευπρόσβλητες ζώνες από τη νιτρορρύπανση γεωργικής προέλευσης σύμφωνα με το άρθρο 2 της οικ. 19652/1906/1999 κοινή υπουργική απόφαση (Β’1575), όπως ισχύει, σε συμμόρφωση με την Οδηγία 91/676/ΕΟΚ «για την προστασία των υδάτων από τη νιτρορρύπανση γεωργικής προέλευσης» του Συμβουλίου της 12ης Δεκεμβρίου 1991 των Ευρωπαϊκών Κοινοτήτων, όπως τροποποιήθηκε και ισχύει. **Υ.Α. 1848/278812/2021 (ΦΕΚ 4855/Β` 20.10.2021)** «Κώδικας Ορθής Γεωργικής Πρακτικής για την Προστασία των Νερών από τη Νιτρορύπανση Γεωργικής Προέλευσης (Άρθρο 10§1)
Προϊόντα Φυτοπροστασίας (Οδηγία 2009/128/ΕΚ, όπως αυτή τροποποιήθηκε από την 2019/782/ΕΕ, Κανονισμός (ΕΚ) αριθ. 1107/2009, Κανονισμός (ΕΕ) αριθ. 652/2014)	**Ν. 4036/27.01.2012 (ΦΕΚ 8/Α/2012)** «Διάθεση γεωργικών φαρμάκων στην αγορά, ορθολογική χρήση αυτών και συναφείς διατάξεις» όπως τροποποιήθηκε και ισχύει. **Ν. 4625/2019 (ΦΕΚ Α 139 - 31.08.2019)** «Ρυθμίσεις του Υπουργείου Υποδομών και Μεταφορών και άλλες επείγουσες διατάξεις» [Το Άρθρο 19 περιλαμβάνει την τροποποίηση του Παραρτήματος Ε του νόμου 4036/2012 (ΦΕΚ 8/Α/2012), σε συμμόρφωση προς την Οδηγία (ΕΕ) 2019/782 (Άρθρα 1 και 2 της Οδηγίας 2019/782/ΕΕ)].
Αντιμετώπιση των κινδύνων μεγάλων ατυχημάτων (Οδηγία 2012/18/ΕΕ)	**ΚΥΑ 172058/2016 (ΦΕΚ 354/Β/2016)** «Καθορισμός κανόνων, μέτρων και όρων για την αντιμετώπιση κινδύνων από ατυχήματα μεγάλης έκτασης σε εγκαταστάσεις ή μονάδες, λόγω της ύπαρξης επικίνδυνων ουσιών, σε συμμόρφωση με τις διατάξεις της Οδηγίας 2012/18/ΕΕ «για την αντιμετώπιση των κινδύνων μεγάλων ατυχημάτων σχετιζόμενων με επικίνδυνες ουσίες και για την τροποποίηση και στη συνέχεια την κατάργηση της Οδηγίας 96/82/ΕΚ του Συμβουλίου» του Ευρωπαϊκού Κοινοβουλίου και του Συμβουλίου της 4ης Ιουλίου 2012. Αντικατάσταση της

ΟΔΗΓΙΑ	ΕΝΣΩΜΑΤΩΣΗ ΣΤΟ ΕΘΝΙΚΟ ΔΙΚΑΙΟ
	υπ’ αριθ. 12044/613/2007 (376/Β/2007), όπως διορθώθηκε (ΦΕΚ 2259/Β/2007)»
Ιλύς σταθμών καθαρισμού (Οδηγίες 86/278/ΕΟΚ, 2018/853/ΕΕ, Κανονισμός 2019/1010/ΕΕ)	**ΚΥΑ 80568/4225/05.07.1991 (ΦΕΚ 641/Β/1991)** «Μέθοδοι, όροι και περιορισμοί για τη χρησιμοποίηση στη γεωργία της ιλύος που προέρχεται από επεξεργασία οικιακών και αστικών λυμάτων» **ΚΥΑ αριθμ. ΥΠΕΝ/ΔΔΑ/41828/630 (ΦΕΚ 2692/Β/21.04.2023)** «Μέτρα, όροι και διαδικασίες για τη χρησιμοποίηση επεξεργασμένης ιλύος στη γεωργία και στην αποκατάσταση του εδάφους - Συμμόρφωση προς τις διατάξεις της Οδηγίας 86/278/ΕΟΚ του Συμβουλίου της 12ης Ιουνίου 1986 «σχετικά με την προστασία του περιβάλλοντος και ιδίως του εδάφους κατά τη χρησιμοποίηση της ιλύος καθαρισμού λυμάτων στη γεωργία», όπως τροποποιήθηκε με τον Κανονισμό (ΕΕ) 2019/1010 του Ευρωπαϊκού Κοινοβουλίου και του Συμβουλίου της 5ης Ιουνίου 2019 και αντικατάσταση της υπ’ αρ. 80568/4225/1991 (Β’ 641) κοινής υπουργικής απόφασης.»
Επεξεργασία Αστικών Λυμάτων (Οδηγίες 91/271/ΕΟΚ, 98/15/ΕΚ)	**ΚΥΑ 5673/400/05.03.1997 (ΦΕΚ 192/Β/1997)** «Μέτρα και όροι για την επεξεργασία αστικών λυμάτων» και οι τροποποιητικές αυτής αποφάσεις **ΥΑ 19661/1982/2.8.1999 (ΦΕΚ 1811/Β/1999)** και **ΥΑ 48392/939/28.3.2002 (ΦΕΚ 405/Β/2002)**

Οι προγραμματιζόμενες δράσεις για την εφαρμογή της Ενωσιακής και Εθνικής Νομοθεσίας για την προστασία των υδάτων παρουσιάζονται στον ακόλουθο πίνακα.

Πίνακας 9.2-1: : Δράσεις σε εφαρμογή Ενωσιακών Οδηγιών

ΟΔΗΓΙΑ	ΠΡΟΓΡΑΜΜΑΤΙΖΟΜΕΝΕΣ ΔΡΑΣΕΙΣ	ΦΟΡΕΙΣ ΥΛΟΠΟΙΗΣΗΣ
Ύδατα Κολύμβησης (Οδηγία 2006/7/ΕΚ)	• **ΒΟ11:** Συνέχιση της παρακολούθησης της ποιότητας των υδάτων κολύμβησης σύμφωνα με την Οδηγία 2006/7/ΕΚ.	ΓΔΥ, Δ/νση Υδάτων της Αποκεντρωμένης Διοίκησης
	• **ΒΟ12:** Επικαιροποίηση του Μητρώου Ακτών Κολύμβησης	
Προστασία των άγριων πτηνών (Οδηγία 2009/147/ΕΚ), και οικοτόπων (Οδηγία 92/43/ΕΟΚ)	• **ΒΟ21:**Κατάρτιση /θεσμοθέτηση Σχεδίων Διαχείρισης προστατευόμενων περιοχών του δικτύου Natura 2000 που εξαρτώνται άμεσα από το νερό, με ειδική αναφορά σε θέματα διαχείρισης υδάτων.	ΥΠΕΝ, Φορείς Διαχείρισης προστατευόμενων Περιοχών
	• **ΒΟ22:** Παρακολούθηση/αξιολόγηση της κατάστασης διατήρησης των εξαρτώμενων από το νερό οικοτόπων και ειδών στις περιοχές του δικτύου Natura 2000.	
Πόσιμο Νερό (2020/2184/ΕΕ)	• **ΒΟ31:**Παρακολούθηση εφαρμογής της Οδηγίας	Υπουργείο Υγείας
Πρόληψη - Έλεγχος ρύπανσης (Οδηγία 2010/75/ΕΕ)	• **ΒΟ51:**Τήρηση αρχείου-μητρώου εγκαταστάσεων που εντάσσονται στις διατάξεις της Οδηγίας	Αποκεντρωμένη Διοίκηση (Δ/νση ΠΕΧΩΣ)
Προστασία από Νιτρορρύπανση (Οδηγία 91/676/ΕΟΚ)	• **ΒΟ61:**Συστηματική παρακολούθηση των επιπέδων των νιτρικών στα ΥΣ που υφίστανται ή ενδέχεται να υποστούν νιτρορρύπανση. Εφαρμογή Κώδικα Ορθής Γεωργικής Πρακτικής.	ΓΔΥ, ΥΠΑΑΤ
Προϊόντα Φυτοπροστασίας (Οδηγία 2009/128/ΕΚ, Κανονισμός (ΕΚ) αριθ. 1107/2009, Κανονισμός (ΕΕ) αριθ. 652/2014)	• **ΒΟ71:**Ορθολογική χρήση φυτοπροστατευτικών προϊόντων	ΥΠΑΑΤ
Αντιμετώπιση των κινδύνων μεγάλων ατυχημάτων (Οδηγία 2012/18/ΕΕ)	• **ΒΟ81:**Τήρηση αρχείου-μητρώου εγκαταστάσεων που εμπίπτουν στις διατάξεις της Οδηγίας.	Αποκεντρωμένη Διοίκηση (Δ/νση ΠΕΧΩΣ)
Ιλύς σταθμών καθαρισμού (Οδηγία 86/278/ΕΟΚ)	• **ΒΟ91:**Κατάρτιση ΚΥΑ σχετικά με μέτρα, όρους και διαδικασίες για τη χρησιμοποίηση της ιλύος που προέρχεται από επεξεργασία οικιακών και αστικών λυμάτων καθώς και ορισμένων υγρών αποβλήτων, σε συμμόρφωση προς τις διατάξεις της Οδηγίας 86/278/ΕΟΚ και σε αντικατάσταση της ΚΥΑ 80568/4225/1991 και προώθηση δράσεων σχετικών με την ασφαλή διάθεση της επεξεργασμένης ιλύος.	ΥΠΕΝ
Επεξεργασία Αστικών Λυμάτων (Οδηγίες 91/271/ΕΟΚ και 98/15/ΕΚ) Κανονισμός (ΕΚ) αριθ. 1107/2009, Κανονισμός (ΕΕ) αριθ. 652/2014)	• **ΒΟ101:**Ολοκλήρωση των έργων αποχέτευσης και επεξεργασίας λυμάτων των οικισμών που εμπίπτουν στις διατάξεις της Οδηγίας	Περιφέρεια, ΔΕΥΑ, Δήμοι
	• **ΒΟ102:**Ενίσχυση δράσεων ελέγχου της αποτελεσματικής λειτουργίας των υφιστάμενων έργων επεξεργασίας και αποχέτευσης λυμάτων.	Περιφέρεια

9.2.2 Άλλα Βασικά Μέτρα (Ομάδα ΙΙ Βασικών Μέτρων)

Οι κατηγορίες αυτές βασικών μέτρων σχετίζονται με τις βασικές αρχές της Κοινοτικής και Εθνικής νομοθεσίας για τη διαχείριση των νερών. Τα βασικά μέτρα της Ομάδας αυτής σχετίζονται με την οριζόντια εφαρμογή δράσεων σε ομάδες, συνήθως, υδατικών συστημάτων με σκοπό την επίτευξη ή την διατήρηση της καλής κατάστασης σε αυτά.

Στη συνέχεια παρουσιάζεται συγκεντρωτικός πίνακας με τα προτεινόμενα βασικά, της Ομάδας αυτής, μέτρα του προγράμματος μέτρων του Υδατικού Διαμερίσματος Ηπείρου και τις αντίστοιχες κατηγορίες μέτρων.

Πίνακας 9.2-2: Βασικά Μέτρα Άλλων Κατηγοριών

ΚΩΔΙΚΟΣ - ΟΝΟΜΑΣΙΑ ΜΕΤΡΟΥ	ΚΑΤΗΓΟΡΙΑ ΜΕΤΡΟΥ	ΠΕΡΙΓΡΑΦΗ	ΣΥΣΧΕΤΙΣΗ ΜΕ 1^{ο} ΣΧΕΔΙΟ ΔΙΑΧΕΙΡΙΣΗΣ	ΣΥΣΧΕΤΙΣΗ ΜΕ 1^{η} ΑΝΑΘΕΩΡΗΣΗ	ΦΟΡΕΙΣ ΥΛΟΠΟΙΗΣΗΣ (*)	ΔΙΕΥΚΡΙΝΙΣΕΙΣ / ΠΑΡΑΤΗΡΗΣΕΙΣ
M05B0204 Κατάρτιση και εκπαίδευση όλων των εμπλεκόμενων φορέων (Αποκεντρωμένων Διοικήσεων, Περιφερειών και των παρόχων υπηρεσιών ύδατος) επί των γενικών κανόνων κοστολόγησης και τιμολόγησης υπηρεσιών ύδατος	Μέτρα για την εφαρμογή της αρχής ανάκτησης του κόστους των Υπηρεσιών Ύδατος (Άρθρο 9)	Το μέτρο αυτό προτείνεται στα πλαίσια εφαρμογής των κανόνων κοστολόγησης και τιμολόγησης υπηρεσιών ύδατος και του προσδιορισμού των διαδικασιών για την ανάκτηση κόστους των υπηρεσιών ύδατος για τις διάφορες χρήσεις ύδατος. Για την υλοποίηση των ως άνω απαιτείται η εκπαίδευση και κατάρτιση όλων των εμπλεκόμενων φορέων. Ειδικότερα κρίνεται απαραίτητη η δημιουργία και υλοποίηση κατάλληλου εκπαιδευτικού προγράμματος και υλικού για την ενημέρωση, κατάρτιση και εκπαίδευση του προσωπικού των εμπλεκόμενων φορέων το οποίο θα επωμιστεί την εφαρμογή των ως άνω κανόνων και διαδικασιών. Το υλικό θα περιλαμβάνει ενδεικτικά, έντυπο και ψηφιακό υλικό, ημερίδες ενημέρωσης και τεχνικής κατάρτισης κ.λπ.	-	Συνεχιζόμενο Μέτρο (τροποποίηση τίτλου και περιγραφής)	ΥΠΕΝ (Γενική Διεύθυνση Υδάτων)	-
M05B0301 Σύνταξη / Επικαιροποίηση Γενικών Σχεδίων Ύδρευσης (Masterplan)	Μέτρα για την προώθηση της αποδοτικής και αειφόρου χρήσης του ύδατος ώστε να μην διακυβεύεται η επίτευξη των στόχων του της Οδηγίας (Άρθρο 4)	Σύνταξη Γενικών Σχεδίων Ύδρευσης για τον εντοπισμό υδατικών πόρων που θα καλύψουν τις ανάγκες ύδρευσης σε μεσοπρόθεσμο και μακροπρόθεσμο χρονικό ορίζοντα, την έγκαιρη υιοθέτηση των κατάλληλων μέτρων προστασίας και το σχεδιασμό των απαραίτητων εξωτερικών υδραγωγείων σε προκαταρκτικό επίπεδο. Τα Σχέδια (Masterplan) θα εκπονηθούν από τους παρόχους υπηρεσιών ύδατος για ύδρευση. Τα Σχέδια αυτά θα πρέπει να είναι σύμφωνα με τις προβλέψεις των Σχεδίων Διαχείρισης ΛΑΠ για την κατάσταση των υδατικών συστημάτων και των προγραμμάτων μέτρων, ενώ θα πρέπει να λαμβάνονται υπόψη και οι ενδεχόμενοι Κίνδυνοι Πλημμύρας όπως έχουν αποτυπωθεί στα Σχέδια Διαχείρισης Κινδύνων Πλημμύρας (ΣΔΚΠ) της Οδηγίας 2007/60/ΕΚ. Για να διασφαλίζεται η συνάφεια με τα προαναφερθέντα Σχέδια Διαχείρισης απαιτείται η σύμφωνη γνώμη των οικείων Δ/νσεων Υδάτων πριν την έγκρισή τους.	-	M05B0301 Συνεχιζόμενο Μέτρο (τροποποίηση περιγραφής)	Πάροχοι υπηρεσιών ύδατος ύδρευσης (ΔΕΥΑ, Δήμοι κ.λπ.) /Αποκ. Διοίκηση (Διεύθυνση Υδάτων)	Το Master Plan να περιέχει ειδικό κεφάλαιο ή Τεύχος όπου θα αναφέρεται αναλυτικά στον τρόπο με τον οποίο λήφθηκαν υπόψη τα προβλεπόμενα στα οικεία ΣΔΛΑΠ και ΣΔΚΠ ώστε να τεκμηριώνεται η συμβατότητα του Σχεδίου με αυτά.
M05B0302 Δράσεις ενίσχυσης, αποκατάστασης, εκσυγχρονισμού δικτύων ύδρευσης και έλεγχος διαρροών	Μέτρα για την προώθηση της αποδοτικής και αειφόρου χρήσης του ύδατος ώστε να μην διακυβεύεται η επίτευξη των στόχων του της Οδηγίας (Άρθρο 4)	Το μέτρο περιλαμβάνει τις ακόλουθες επιμέρους δράσεις: **1. Καταγραφή των απωλειών για τον εκσυγχρονισμό της λειτουργίας των δικτύων ύδρευσης, έλεγχος και μείωση των διαρροών.** Ο έλεγχος των διαρροών σε δίκτυα ύδρευσης αποσκοπεί στον εντοπισμό των διαρροών για την αποφυγή μεγάλης απώλειας ύδατος. Ο έλεγχος των διαρροών αποτελεί τεχνικό μέσο για τη διαχείριση της ζήτησης ύδατος και αποσκοπεί στην εξοικονόμησή του. Σε πρώτη φάση θα πραγματοποιηθεί εκτίμηση των επιπέδων διαρροών νερού από τους φορείς υπηρεσιών ύδατος για ύδρευση, με χρήση της μεθόδου αξιολόγησης του δείκτη διαρροών υποδομών (ILI) ή άλλης κατάλληλης μεθόδου που θα καθορισθεί από το Υπουργείο Περιβάλλοντος και Ενέργειας. Τα αποτελέσματα της εκτίμησης των επίπεδων διαρροών νερού και οι δυνατότητες βελτιώσεων στην μείωση των διαρροών ύδατος, θα αποστέλλονται στην ΓΔΥ του ΥΠΕΝ, με κοινοποίηση στην αρμόδια Δ/νση Υδάτων Η εκτίμηση αυτή θα πραγματοποιηθεί κατά προτεραιότητα από τους παρόχους που παρέχουν κατ’ ελάχιστον 10 000 m^3 ανά ημέρα ή εξυπηρετούν τουλάχιστον 50.000 άτομα. Μετά την εκτίμηση των επιπέδων διαρροών θα ακολουθεί σχεδιασμός και υλοποίηση μέτρων για την μείωση αυτών. **2. Εγκατάσταση και θέση σε λειτουργία συστημάτων τηλεελέγχου/ τηλεχειρισμού.** Με ευθύνη των παρόχων υπηρεσιών ύδατος για ύδρευσης θα γίνει προμήθεια, εγκατάσταση και θέση σε λειτουργία συστημάτων τηλεελέγχου/τηλεχειρισμού και διαχείρισης διαρροών των δικτύων ύδρευσης. **3. Έργα ενίσχυσης δυναμικότητας δικτύων ύδρευσης** Σε περιοχές όπου είναι αδύνατη η εξεύρεση καλύτερων εναλλακτικών πηγών υδροδότησης με οικονομικά αποδοτικό τρόπο, να γίνεται χρήση υφιστάμενων έργων αξιοποίησης υδατικών πόρων (πχ. έργα αποθήκευσης επιφανειακού ύδατος όπως φράγματα και λιμνοδεξαμενές), ακόμα και αν η αρχικά καθορισμένη χρήση τους είναι η αρδευτική ή άλλη χρήση. Στις περιπτώσεις αυτές θα πρέπει να ολοκληρωθούν τυχόν συνοδά έργα για την κάλυψη της ζήτησης υδρευτικών αναγκών και να κατασκευαστούν τα απαραίτητα έργα επεξεργασίας ύδατος. **4. Έργα αποκατάστασης/ενίσχυσης/επέκτασης/αντικατάστασης δικτύων ύδρευσης**	Τροποποίηση / Εξειδίκευση του μέτρου WD05B100	M05B0302 Συνεχιζόμενο Μέτρο (τροποποίηση περιγραφής)	Πάροχοι υπηρεσιών ύδατος ύδρευσης/Περιφέρεια/Αποκ. Διοίκηση (Διεύθυνση Υδάτων)	-

ΚΩΔΙΚΟΣ - ΟΝΟΜΑΣΙΑ ΜΕΤΡΟΥ	ΚΑΤΗΓΟΡΙΑ ΜΕΤΡΟΥ	ΠΕΡΙΓΡΑΦΗ	ΣΥΣΧΕΤΙΣΗ ΜΕ 1ο ΣΧΕΔΙΟ ΔΙΑΧΕΙΡΙΣΗΣ	ΣΥΣΧΕΤΙΣΗ ΜΕ 1Η ΑΝΑΘΕΩΡΗΣΗ	ΦΟΡΕΙΣ ΥΛΟΠΟΙΗΣΗΣ (*)	ΔΙΕΥΚΡΙΝΙΣΕΙΣ / ΠΑΡΑΤΗΡΗΣΕΙΣ
		Αφορά στην αποκατάσταση παλαιών/φθαρμένων αγωγών ύδρευσης, στην επέκταση του δικτύου και στην ενίσχυση του εξωτερικού υδραγωγείου ύδρευσης για την κάλυψη αυξημένης ζήτησης σε υδρευτικές ανάγκες. Τα έργα αυτά, που στοχεύουν στην αποτελεσματική κάλυψη της αυξανόμενης υδρευτικής ανάγκης σε οικισμούς και δήμους, αποτελούν πρώτης προτεραιότητας έργα στο πλαίσιο εφαρμογής της Οδηγίας. Σε πρώτη φάση θα πρέπει να αξιολογηθεί η αποδοτικότητα των εξωτερικών υδραγωγείων από τους παρόχους Υπηρεσιών Ύδατος προκειμένου να τεκμηριωθεί αν χρήζει αποκατάσταση ή ενίσχυση, ή αντικατάσταση και τα αποτελέσματα της ως άνω αξιολόγησης να κοινοποιηθούν στη Δ/νση Υδάτων για τον καθορισμό προτεραιοτήτων στο ΥΔ από την Περιφερειακή Ομάδα Εργασίας, όπως αυτή ισχύει, στην περίπτωση που δεν έχει υλοποιηθεί το σχετικό Master Plan.				
M05B0303 Αύξηση της αποδοτικότητας της χρήσης νερού σε υποδομές εγγείων βελτιώσεων	Μέτρα για την προώθηση της αποδοτικής και αειφόρου χρήσης του ύδατος ώστε να μην διακυβεύεται η επίτευξη των στόχων του της Οδηγίας (Άρθρο 4)	Το εν λόγω μέτρο υλοποιήθηκε στην προηγούμενη προγραμματική περίοδο κυρίως μέσω του υπομέτρου 4.3.1 "Υποδομές εγγείων βελτιώσεων" του Προγράμματος Αγροτικής Ανάπτυξης 2014-2022. Το μέτρο συνεχίζεται μέχρι το 2027 με το νέο Πρόγραμμα Αγροτικής Ανάπτυξης (ΣΣΚΓΠ) 2023-2027, μέσω της δράσης με κωδ. Π3-73-1.1." Έργα υποδομών εγγείων βελτιώσεων" και μέσω της δράσης με κωδ. Π3-73-1.1 "Ανειλημμένα έργα υποδομών εγγείων βελτιώσεων που στοχεύουν στην βελτίωση της ανταγωνιστικότητας". Οι δράσεις που υποστηρίζονται αποσκοπούν: (α) στη μείωση απωλειών και στην εφαρμογή μεθόδων άρδευσης υψηλής αποδοτικότητας (π.χ. κλειστά δίκτυα σε συνδυασμό με στάγδην άρδευση) με αντικατάσταση υπαρχόντων πεπαλαιωμένων δικτύων άρδευσης. Τα έργα αυτά συμβάλλουν άμεσα στην αύξηση της αποδοτικότητας της χρήσης του ύδατος στη γεωργία. (β) στη χρήση για άρδευση εναλλακτικών πηγών ύδατος (π.χ. ανακυκλωμένα /επαναχρησιμοποιούμενα ύδατα). Επιπλέον στο μέτρο περιλαμβάνονται δράσεις που απαιτούνται για τη βελτιστοποίηση της διαχείρισης των απολήψεων ύδατος. Οι δράσεις αυτές περιλαμβάνουν την αντικατάσταση μη ορθολογικής άρδευσης από ιδιωτικές υδροληψίες (απόληψη από υπόγεια ή/και επιφανειακά υδατικά συστήματα) από συλλογικά ολοκληρωμένα έργα, η διαχείριση των οποίων βασίζεται στον προγραμματισμό των αρδεύσεων στη μείωση των απωλειών και στην ακριβέστερη γνώση της ποσότητας του ύδατος που καταναλώνεται. Βασικοί στόχοι των ανωτέρω δράσεων ή/και έργων είναι οι ακόλουθοι: ° η επίτευξη εξοικονόμησης ύδατος και ° η αξιοποίηση ύδατος από υφιστάμενους ταμιευτήρες ύδατος.	Τροποποίηση / Εξειδίκευση μέτρου WD05B060	M05B0303 Συνεχιζόμενο μέτρο (τροποποίηση περιγραφής του μέτρου)	ΥΠΑΑΤ, ΕΥΔ/ΠΑΑ, ΕΥΔ/ΠΕΠ, Περιφέρειες	-
M05B0304 Επενδύσεις στις γεωργικές εκμεταλλεύσεις που συμβάλλουν στην εξοικονόμηση ύδατος	Μέτρα για την προώθηση της αποδοτικής και αειφόρου χρήσης του ύδατος ώστε να μην διακυβεύεται η επίτευξη των στόχων του της Οδηγίας (Άρθρο 4)	Το εν λόγω μέτρο υλοποιήθηκε στην προηγούμενη προγραμματική περίοδο μέσω έργων και δράσεων που εντάχθηκαν στη δράση 4.1.2. του Μέτρου 4 του ΠΑΑ 2014 -2022. Συνεχίζεται μέχρι το 2027 με το νέο Πρόγραμμα Αγροτικής Ανάπτυξης (ΣΣΚΓΠ) 2023-2027, μέσω της δράσης με κωδ. Π3-73-2.2 . Αφορά σε επενδύσεις που συμβάλλουν στην εξοικονόμηση ύδατος και στην αειφόρο διαχείριση των υδατικών πόρων, συμπεριλαμβανομένης και της αποθήκευσης του ύδατος σε επίπεδο γεωργικής εκμετάλλευσης. Οι βασικές αρχές σχετικά με τον καθορισμό των κριτηρίων επιλογής αφορούν στα ακόλουθα: • Ποσοστό εξοικονόμησης ύδατος (δυνητικό και πραγματικό) μεγαλύτερο από τα οριζόμενα στο εγκεκριμένο πρόγραμμα. • Εκμετάλλευση που βρίσκεται σε περιοχή της Οδηγίας 91/676 για την προστασία των υδάτων από νιτρορύπανση γεωργικής προέλευσης. • Εγκατάσταση συστημάτων εξοικονόμησης ύδατος σε υδροβόρες καλλιέργειες. • Η επένδυση άρδευσης επηρεάζει ύδατα των οποίων η κατάσταση έχει χαρακτηριστεί κατώτερη της καλής.	Τροποποίηση / Εξειδίκευση του μέτρου WD05B060	M05B0304 Συνεχιζόμενο μέτρο	Ιδιώτες /ΥΠΑΑΤ/Περιφέρεια	-
M05B0305 Καθορισμός ανωτάτων ορίων αρδευτικών αναγκών καλλιεργειών για ιδιωτικές	Μέτρα για την προώθηση της αποδοτικής και αειφόρου χρήσης	Για τον καθορισμό ανώτατων ορίων αρδευτικών αναγκών ανά στρέμμα, για κάθε είδος καλλιέργειας του Υδατικού Διαμερίσματος, ισχύουν τα αναφερόμενα στον κάτωθι Πίνακα . Τα όρια αυτά λαμβάνονται υπόψη στο πλαίσιο των διαδικασιών αδειοδότησης ιδιωτικών υδροληψιών από τις Δ/νσεις Υδάτων των Α.Δ.	Τροποποίηση/ Εξειδίκευση του μέτρου WD05B150	M05B0305 Συνεχιζόμενο μέτρο (τροποποίηση	Αποκεντρωμένη Διοίκηση (Διεύθυνση Υδάτων), ΔΑΟΚ	-

ΚΩΔΙΚΟΣ - ΟΝΟΜΑΣΙΑ ΜΕΤΡΟΥ	ΚΑΤΗΓΟΡΙΑ ΜΕΤΡΟΥ	ΠΕΡΙΓΡΑΦΗ	ΣΥΣΧΕΤΙΣΗ ΜΕ 1Ο ΣΧΕΔΙΟ ΔΙΑΧΕΙΡΙΣΗΣ	ΣΥΣΧΕΤΙΣΗ ΜΕ 1Η ΑΝΑΘΕΩΡΗΣΗ	ΦΟΡΕΙΣ ΥΛΟΠΟΙΗΣΗΣ (*)	ΔΙΕΥΚΡΙΝΙΣΕΙΣ / ΠΑΡΑΤΗΡΗΣΕΙΣ
υδροληψίες	του ύδατος ώστε να μην διακυβεύεται η επίτευξη των στόχων του της Οδηγίας (Άρθρο 4)	Ειδικά για τα Υπόγεια Υδατικά Συστήματα που χαρακτηρίζονται ως κακής ποσοτικής κατάστασης και υπάρχει ανάγκη πρόσθετων περιορισμών, συστήνεται να καθοριστεί με ενέργειες της ΔΑΟΚ της οικείας Περιφέρειας/ Περιφερειακής Ενότητας, η ελάχιστη δυνατή δόση άρδευσης ανά είδος καλλιέργειας, η οποία δεν υπερβαίνει τις τιμές που δίνονται στον παρακάτω πίνακα. **Καθαρές ανάγκες και αρδευτική κατανάλωση των κύριων καλλιεργειών του EL05 (m^3/έτος)** **Είδος Καλλιέργειας** / **Καθαρές απαιτήσεις (m^3/στρ)** / **Κατανάλωση αρδευτικού ύδατος από ιδιωτική υδροληψία (μεταφορά και διανομή με σωληνωτό δίκτυο)**: **εφαρμογή στον αγρό με μικροάρδευση (Β.Α.85,5%)** / **εφαρμογή στον αγρό με τεχνητή βροχή (Β.Α.80.75 %)** / **εφαρμογή στον αγρό με επιφανειακές μεθόδους (Β.Α.70.0 %)** Χειμερινά σιτηρά: 75 / 93 Αραβόσιτος: 522 / 646 Ρύζι: 954 / 1.363 Βαμβάκι: 365 / 452 Ζαχαρότευτλα: 517 / 640 Καπνός: 317 / 393 Μηδική: 685 / 848 Τεχνητοί λειμώνες: 309 / 383 Λοιπές αροτραίες: 260 / 322 Μποστανικά: 420 / 520 Πατάτες: 438 / 542 Κηπευτικά υπαίθρου: 550 / 643 / 681 Σπαράγγια: 550 / 643 / 681 Βιομ. Τομάτα: 419 / 519 Εσπεριδοειδή: 415 / 485 Ακτινίδια: 730 / 854 Ελιές: 349 / 408 Λοιπές δενδρώδεις: 463 / 542 Αμπέλια: 415 / 485 Τα ανωτέρω όρια άρδευσης ισχύουν εφόσον δεν έρχονται σε αντίθεση με νομοθετήματα που τυχόν ορίζουν ειδικό καθεστώς προστασίας των υδάτων της περιοχής. Επίσης δύναται να τροποποιούνται με τις κανονιστικές πράξεις επιβολής μέτρων και περιορισμών κατ’ εφαρμογή του άρθρου 11 παρ.3 του ν.3199/2003 όπως ισχύει. Για αντιπαγετική χρήση (με δεδομένη την εγκατάσταση σχετικού συστήματος/εξοπλισμού), δίνεται άδεια για εσπεριδοειδή και ελιές, του ακτινιδίου (ειδικά των νεαρών φυτών) και της ροδακινιάς (προστασία των οφθαλμών της). Η ανώτατη δόση εφαρμογής δεν μπορεί να υπερβαίνει τα 3 κ.μ. νερού ανά ώρα το στρέμμα και ως ανώτατος αριθμός παγετικών συμβάντων για το συγκεκριμένο ΥΔ ορίζονται τα 20 ανά έτος. Η εν λόγω χρήση επιτρέπεται και για τα ΥΥΣ που βρίσκονται σε κακή ποσοτική κατάσταση. Η αδειοδότηση συλλογικών έργων άρδευσης γίνεται με βάση εγκεκριμένη γεωργοτεχνική μελέτη ή κατ' ελάχιστο Γεωργοτεχνική Έκθεση Αρδευτικών Αναγκών των καλλιεργειών.		περιγραφής μέτρου)	Περιφέρειας	
M05B0401 Προστασία σημείων/πεδίων υδροληψίας ύδατος που	Μέτρα για την προστασία των υδάτων που	Αντικείμενο του Μέτρου είναι η προστασία των υπόγειων υδατικών συστημάτων που προορίζονται για ανθρώπινη κατανάλωση, μέσω του καθορισμού ζωνών ασφαλείας για τα ΥΥΣ- σύμφωνα με τα όσα ορίζονται στην Οδηγία (ΕΕ) 2020/2184 (Άρθρο 8:Εκτίμηση κινδύνου	Τροποποίηση / Εξειδίκευση του μέτρου	M05B0401 Συνεχιζόμενο μέτρο	Πάροχοι υπηρεσιών ύδατος	Δίνονται οι ακόλουθες διευκρινίσεις: 1) Οι δραστηριότητες και τα έργα που δεν αναφέρονται στην περιγραφή του μέτρου και δεν

ΚΩΔΙΚΟΣ - ΟΝΟΜΑΣΙΑ ΜΕΤΡΟΥ	ΚΑΤΗΓΟΡΙΑ ΜΕΤΡΟΥ	ΠΕΡΙΓΡΑΦΗ	ΣΥΣΧΕΤΙΣΗ ΜΕ 1ο ΣΧΕΔΙΟ ΔΙΑΧΕΙΡΙΣΗΣ	ΣΥΣΧΕΤΙΣΗ ΜΕ 1Η ΑΝΑΘΕΩΡΗΣΗ	ΦΟΡΕΙΣ ΥΛΟΠΟΙΗΣΗΣ (*)	ΔΙΕΥΚΡΙΝΙΣΕΙΣ / ΠΑΡΑΤΗΡΗΣΕΙΣ
προορίζεται για ανθρώπινη κατανάλωση από Υπόγεια Υδατικά Συστήματα	προορίζονται για ανθρώπινη κατανάλωση (Άρθρο 7)	και διαχείριση κινδύνου των λεκανών απορροής για σημεία υδροληψίας νερού ανθρώπινης κατανάλωσης). **i)** Πιο συγκεκριμένα, για σημεία υδροληψίας τα οποία λειτουργούν πάροχοι υπηρεσιών ύδατος (μεμονωμένα σημεία και πεδία υδροληψιών) και από τα οποία αντλούνται ύδατα με σκοπό την ανθρώπινη κατανάλωση και σε ποσότητες άνω των 10 m³ ημερησίως, ή εξυπηρετούν περισσότερα από 50 άτομα, οι πάροχοι διενεργούν εκτίμηση κινδύνου λεκανών απορροής (υδρογεωλογική λεκάνη τροφοδοσίας) των σημείων υδροληψίας νερού ανθρώπινης κατανάλωσης, σύμφωνα με το άρθρο 8 της ΚΥΑ Δ1(δ)/ΓΠ οικ. 27829/2023 (ΦΕΚ Β 3525). **ii)** Η εκτίμηση και διαχείριση κινδύνου των λεκανών απορροής των σημείων υδροληψίας νερού ανθρώπινης κατανάλωσης, συμπεριλαμβανομένων των ζωνών ασφαλείας (των σημείων υδροληψίας), διενεργείται για πρώτη φορά έως τις 12 Ιουλίου 2027, σύμφωνα με το άρθρο 8 της Οδηγίας 2184/2020 και της ΚΥΑ με αριθμ.: Δ1(δ)/ΓΠ οικ. 27829/2023 (ΦΕΚ 3525/Β/25-05-2023). **iii)** Μέχρι τον καθορισμό των ζωνών ασφαλείας, ισχύουν **ζώνες προστασίας** για τα σημεία υδροληψίας. α) Γενικά, οι ζώνες προστασίας των σημείων ή πεδίων υδροληψίας που εξυπηρετούν δίκτυα ύδρευσης τα οποία λειτουργούν πάροχοι υπηρεσιών ύδατος ύδρευσης, καθορίζονται κατόπιν εκπόνησης ειδικών υδρογεωλογικών μελετών, οι οποίες θα είναι σύμφωνες με τις προδιαγραφές που έχουν δημοσιευθεί από την ΓΔΥ. β) Για τις περιπτώσεις που δεν έχουν υλοποιηθεί τα προβλεπόμενα στο σημείο iii.α, ορίζονται **ζώνες προστασίας** ως εξής: • **Ζώνη απόλυτης προστασίας Ι** (η ζώνη αυτή προστατεύει το άμεσο περιβάλλον της υδροληψίας από ρύπανση και χαρακτηρίζεται ως ζώνη πλήρους απαγόρευσης): 10-20 m περιμετρικά του έργου υδροληψίας ανάλογα με τις τοπικές μορφολογικές συνθήκες. • **Ζώνη ελεγχόμενης προστασίας ΙΙ** (η ζώνη αυτή προστατεύει την υδροληψία από μικροβιολογική κυρίως ρύπανση (ζώνη των 50 ημερών) και από ρύπανση που προέρχεται από ανθρώπινες δραστηριότητες ή έργα που είναι επικίνδυνα λόγω γειτνίασης με την υδροληψία): Ορίζεται καταρχάς και κατ’ ελάχιστο, ανάλογα με το είδος της υπόγειας υδροφορίας ως ακολούθως: ✓ Καρστικά συστήματα: 1000m ανάντη και εκατέρωθεν (ζώνη τροφοδοσίας) και 500m κατάντη των σημείων απόληψης ύδατος ύδρευσης. ✓ Ρωγματώδη συστήματα: 500m ανάντη και εκατέρωθεν (ζώνη τροφοδοσίας) και 300m κατάντη των σημείων απόληψης ύδατος ύδρευσης. ✓ Κοκκώδη συστήματα ελεύθερης ροής: περίμετρος ακτίνας 500m. ✓ Κοκκώδεις υπό πίεση ή μερικώς υπό πίεση υδροφορίες: περίμετρος ακτίνας 500m. Ειδικά για τα καρστικά και ρωγματώδη συστήματα εφόσον δεν υπάρχουν διαθέσιμα στοιχεία πιεζομετρίας ή της ζώνης τροφοδοσίας, υιοθετείται ζώνη ακτίνας ίσης με την ως άνω οριζόμενη ανάντη απόσταση. Στην περίπτωση, που η ζώνη προστασίας ΙΙ χωροθετείται σε μεικτό γεωλογικό υπόβαθρο, η Δ/νση Υδάτων καθορίζει το γεωλογικό σύστημα που θα την εντάξει, λαμβάνοντας υπόψη τα γεωλογικά στοιχεία της περιοχής, ενώ δύναται να ζητήσει και τη σύνταξη υδρογεωλογικής έκθεσης. • **Ζώνη προστασίας ΙΙΙ – επιτηρούμενη** (η ζώνη αυτή περιλαμβάνει την Ι και την ΙΙ ζώνη και αναπτύσσεται σε όση απόσταση φθάνει η λεκάνη τροφοδοσίας της υπόγειας υδροφορίας από την οποία τροφοδοτείται το υδροληπτικό έργο. **iv)** Για τα σημεία υδροληψίας/πεδία υδροληψίας ύδατος ανθρώπινης κατανάλωσης που δεν υπάγονται στο σημείο (i), απαιτείται η λήψη μέτρων προστασίας και όχι ο καθορισμός ζωνών προστασίας. Τα μέτρα προστασίας των εν λόγω σημείων/πεδίων υδροληψίας καθορίζονται κατά την περιβαλλοντική αδειοδότηση των δραστηριοτήτων ή κατά την	WD05B080	(τροποποίηση περιγραφής μέτρου, συμπεριλαμβανομένων των υποχρεώσεων της Οδηγίας 2020/2184/ΕΕ)	ύδρευσης, Αποκεντρωμένη Διοίκηση (Διεύθυνση Υδάτων ως προς το συντονισμό υλοποίησης του μέτρου, Διεύθυνση Περιβάλλοντος και Χωρικού Σχεδιασμού)	περιλαμβάνονται ακολούθως στο σημείο 6), επιτρέπονται στην Ζώνη ΙΙ. 2) Οι τεχνικές προδιαγραφές με βάση τις οποίες εκπονούνται οι υδρογεωλογικές μελέτες, βρίσκονται αναρτημένες στην ιστοσελίδα της ΓΔΥ (Ειδικές Υδρογεωλογικές Μελέτες). 3) Οι δραστηριότητες και τα έργα που αναφέρονται που αναφέρονται συνοπτικά ακολούθως (σημείο 6), μπορούν κατ΄ εξαίρεση να επιτρέπονται στην Ζώνη ΙΙ με τις προϋποθέσεις που τίθενται στο σημείο (ν). 4) Οι υπό εκπόνηση ή υπό διακήρυξη μελέτες ζωνών προστασίας θα ολοκληρωθούν με βάση τις υφιστάμενες προδιαγραφές εκπόνησής τους. Στη συνέχεια, με ευθύνη της αναθέτουσας αρχής, θα εναρμονισθούν με βάση τις απαιτήσεις και τα όσα ορίζονται στην Οδηγία (ΕΕ) 2020/2184 και την εναρμόνισης της στην ελληνική νομοθεσία με την ΚΥΑ Δ1(δ)/ΓΠ οικ. 27829/2023 (ΦΕΚ Β 3525) (Άρθρο 8:Εκτίμηση κινδύνου και διαχείριση κινδύνου των λεκανών απορροής για σημεία υδροληψίας νερού ανθρώπινης κατανάλωσης). 5) Σε περίπτωση που τα σημεία του εδ. iv εντάσσονται σε δίκτυα ύδρευσης τα οποία λειτουργούν πάροχοι υπηρεσιών ύδατος κατόπιν σχετικής συμφωνίας με ιδιώτη, τότε υπάγονται στην περίπτωση (i) και καθορίζονται ζώνες προστασίας 6) Αναφορικά με τα έργα και τις δραστηριότητες που δύναται να επηρεάσουν τα ΥΥΣ όπως αναφέρεται στο εδ. ν) του μέτρου διευκρινίζεται ότι: – Δραστηριότητες που αναφέρονται ακολούθους μπορούν να επιτρέπονται στη ζώνη ΙΙ όταν όλα τα υγρά λύματα και απόβλητα της δραστηριότητας οδηγούνται σε κεντρικό αποχετευτικό δίκτυο, εφόσον δεν τίθενται άλλοι περιορισμοί από τις προβλέψεις του μέτρου. – Σε περιπτώσεις όπου με ειδικές διατάξεις ορίζονται χωροθετήσεις δραστηριοτήτων, ή έχουν ορισθεί ζώνες ανάπτυξης που περιλαμβάνουν δραστηριότητες που αναφέρονται στους παρακάτω πίνακες αυτές δύνανται να επιτρέπονται με την προϋπόθεση ότι τίθενται πρόσθετοι όροι κατά την περιβαλλοντική αδειοδότησή τους κατόπιν υδρογεωλογικής μελέτης και γνωμοδότησης της Δ/νσης Υδάτων. – Οι εν λόγω δραστηριότητες ανά ομάδα, σύμφωνα με την εν ισχύ νομοθεσία, είναι: • Ομάδα 4η:δραστηριότητες με α/α: 1 έως και 18, 20, 23, 24 και 25 • Ομάδα 5η: δραστηριότητες με α/α: 1 έως και 4, 7, 8 και 11 • Ομάδα 6η: δραστηριότητες με α/α: 14, 18 και 24

ΚΩΔΙΚΟΣ - ΟΝΟΜΑΣΙΑ ΜΕΤΡΟΥ	ΚΑΤΗΓΟΡΙΑ ΜΕΤΡΟΥ	ΠΕΡΙΓΡΑΦΗ	ΣΥΣΧΕΤΙΣΗ ΜΕ 1ο ΣΧΕΔΙΟ ΔΙΑΧΕΙΡΙΣΗΣ	ΣΥΣΧΕΤΙΣΗ ΜΕ 1η ΑΝΑΘΕΩΡΗΣΗ	ΦΟΡΕΙΣ ΥΛΟΠΟΙΗΣΗΣ (*)	ΔΙΕΥΚΡΙΝΙΣΕΙΣ / ΠΑΡΑΤΗΡΗΣΕΙΣ
		έκδοση άδειας εκτέλεσης των έργων αξιοποίησης υδατικών πόρων, σύμφωνα με την κείμενη νομοθεσία κατόπιν γνωμοδότησης της αρμόδιας Δ/νσης Υδάτων της Α.Δ. και της Υπηρεσίας Υγείας της αρμόδιας Π.Ε. **v)** Νέες Δραστηριότητες που απαγορεύονται ανά ζώνη: • Ζώνη προστασίας Ι (απόλυτης προστασίας). Στη ζώνη αυτή απαγορεύεται αυστηρά η οποιαδήποτε δραστηριότητα εκτός των απαραίτητων εργασιών για τη λειτουργία και συντήρηση των υδροληπτικών έργων. • Ζώνη προστασίας ΙΙ (ελεγχόμενης προστασίας). Στη ζώνη αυτή δεν επιτρέπονται η εγκατάσταση και λειτουργία δραστηριοτήτων που συνδέονται με ρυπαντικά φορτία, που δύνανται να επηρεάσουν τα ΥΥΣ και δραστηριότητες για τις οποίες ακόμη και μετά την επεξεργασία των αποβλήτων τους υπάρχει κίνδυνος για μικροβιακή μόλυνση ή/και για ρύπανση από άλλες κατηγορίες ρυπαντικών φορτίων. Ειδικότερα, αναφέρονται οι δραστηριότητες που εμπίπτουν: ✓ Στις διατάξεις της υπ’ αριθμ. 35225/2023 κ.υ.α. «Νομοθετικό, ρυθμιστικό και οργανωτικό πλαίσιο για την υπεύθυνη και ασφαλή διαχείριση αναλωθέντων καυσίμων και ραδιενεργών αποβλήτων – Προσαρμογή της ελληνικής νομοθεσίας στην Οδηγία 2011/70/Ευρατόμ του Συμβουλίου της 19ης Ιουλίου 2011 περί θεσπίσεως κοινοτικού πλαισίου για την υπεύθυνη και ασφαλή διαχείριση αναλωθέντων καυσίμων και ραδιενεργών αποβλήτων (ΕΕ L 199/02.08.2011) – Εθνικό πρόγραμμα για τη διαχείριση αναλωθέντων καυσίμων και ραδιενεργών αποβλήτων» (ΦΕΚ Β 2638/2023). ✓ Στις διατάξεις της Οδηγίας 2012/18/ΕΕ, ΚΥΑ172058 ΦΕΚ Β 354/2016 «για την αντιμετώπιση κινδύνων μεγάλων ατυχημάτων σχετιζόμενων με επικίνδυνες ουσίες», και των διάδοχων κάθε φορά νομοθετημάτων της ενωσιακής και εθνικής νομοθεσίας που αφορούν στο αντικείμενο αυτό. ✓ Στις διατάξεις της Οδηγίας 1999/31/ΕΚ περί Υγειονομικής Ταφής Αποβλήτων, ΗΠ/29407/3508/02 02 (ΦΕΚ Β 1572/2002) «Μέτρα και όροι για την υγειονομική ταφή αποβλήτων», όπως αυτή τροποποιήθηκε με την οδηγία (ΕΕ) 2018/850 ΠΕΝ/ΔΔΑ/90439/1846 (ΦΕΚ Β 4514/2021) και των διάδοχων κάθε φορά νομοθετημάτων της κοινοτικής και εθνικής νομοθεσίας που αφορούν στο αντικείμενο αυτό με εξαίρεση τις περιπτώσεις υγειονομικής ταφής που αφορούν σε απόβλητα που χαρακτηρίζονται «αδρανή» («απόβλητα που δεν αποσυντίθενται ούτε καίγονται όπως το χαλίκι, η άμμος και η πέτρα») υπό την έννοια των νομοθετημάτων αυτών. ✓ Στις διατάξεις της Οδηγίας 2010/75/ΕΕ «περί βιομηχανικών εκπομπών (ολοκληρωμένη πρόληψη και έλεγχος ρύπανσης), ΚΥΑ 36060/1155/Ε103/13 (ΦΕΚ Β 1450/2013) «Καθορισμός πλαισίου κανόνων, μέτρων και διαδικασιών για την ολοκληρωμένη πρόληψη και τον έλεγχο της ρύπανσης του περιβάλλοντος από βιομηχανικές δραστηριότητες», και των διάδοχων κάθε φορά νομοθετημάτων της ενωσιακής και εθνικής νομοθεσίας που αφορούν στο αντικείμενο αυτό όλων των κατηγοριών της ΥΑ ΔΙΠΑ/οικ/37674/2016 (ΦΕΚ Β 2471) για την περιβαλλοντική κατάταξη των έργων, όπως κάθε φορά ισχύει. Πλέον των ανωτέρω, τα έργα και οι δραστηριότητες που δύναται να επηρεάσουν τα ΥΥΣ εξειδικεύονται ενδεικτικά στο Αναλυτικό Κείμενο Τεκμηρίωσης και παρουσιάζονται συνοπτικά στις παρατηρήσεις του παρόντος μέτρου. Η εξειδίκευση αυτή μπορεί με Απόφαση του Γραμματέα της ΑΔ να τροποποιείται σύμφωνα με τη διαδικασία που προβλέπεται στο άρθρο 7.3 του ΠΔ 51/2007. Κατ’ εξαίρεση μπορεί να επιτραπεί στη ζώνη ΙΙ, η εγκατάσταση μιας εν δυνάμει ρυπογόνου δραστηριότητας, από αυτές οι οποίες εξειδικεύονται ενδεικτικά στο /Αναλυτικό Κείμενο Τεκμηρίωσης και παρουσιάζονται συνοπτικά στις παρατηρήσεις του παρόντος μέτρου. Κατά την περιβαλλοντική αδειοδότηση της εν λόγω δραστηριότητας απαιτείται (πέραν των απαιτούμενων εγκρίσεων				• Ομάδα 7η: δραστηριότητες με α/α: 1 έως και 16 Ομάδα 9η (: δραστηριότητες με α/α: 1 έως και 28, 34 έως και 40, 45, 49, 59, 66, 67, 71, 72, 73, 79, 80, 83 έως και 126, 128, 130, 131, 134 έως και 163, 169 έως και 173, 177, 180, 186 έως και 197, 202 έως και 208, 216 έως και 220.

ΚΩΔΙΚΟΣ - ΟΝΟΜΑΣΙΑ ΜΕΤΡΟΥ	ΚΑΤΗΓΟΡΙΑ ΜΕΤΡΟΥ	ΠΕΡΙΓΡΑΦΗ	ΣΥΣΧΕΤΙΣΗ ΜΕ 1Ο ΣΧΕΔΙΟ ΔΙΑΧΕΙΡΙΣΗΣ	ΣΥΣΧΕΤΙΣΗ ΜΕ 1Η ΑΝΑΘΕΩΡΗΣΗ	ΦΟΡΕΙΣ ΥΛΟΠΟΙΗΣΗΣ (*)	ΔΙΕΥΚΡΙΝΙΣΕΙΣ / ΠΑΡΑΤΗΡΗΣΕΙΣ
		βάσει της κείμενης νομοθεσίας), η γνωμοδότηση της οικείας Διεύθυνσης Υδάτων της Αποκεντρωμένης Διοίκησης και οι γνωμοδοτήσεις της αρμόδιας Υπηρεσίας Υγείας της οικείας Περιφέρειας/Περιφερειακής Ενότητας και του οικείου Δήμου, κατόπιν υποβολής ειδικής υδρογεωλογικής μελέτης. Η ειδική υδρογεωλογική μελέτη θα περιλαμβάνει και ανάλυση τρωτότητας του τοπικού υδροφορέα και ανάλυση κινδύνου με τις αντίστοιχες αναλύσεις ευαισθησίας και αβεβαιότητας με αναλυτική περιγραφή των βημάτων και των πρωτογενών δεδομένων που έχουν χρησιμοποιηθεί. Σε περιπτώσεις που κρίνεται απαραίτητο, δύναται να ζητηθεί η γνώμη του ΣΥΑΔ από τον Γραμματέα της Α.Δ.. Στη συνεδρίαση του ΣΥΑΔ, σύμφωνα με τα οριζόμενα στην παρ.1β του αρ.6 του ν.3199/2003, είναι σκόπιμο να μετέχουν και εκπρόσωποι από την αρμόδια Υπηρεσία Υγείας της οικείας Περιφέρειας/Περιφερειακής Ενότητας και από τον οικείο Δήμο. **vi)** Οι περιβαλλοντικοί όροι/δεσμεύσεις υφιστάμενων δραστηριοτήτων εντός της Ζώνης Προστασίας ΙΙ που εμπίπτουν στο σημείο (ν) δύναται να τροποποιηθούν/επικαιροποιηθούν κατάλληλα για την εξασφάλιση της προστασίας του σημείου υδροληψίας (εξειδίκευση του είδους και της συχνότητας του προγράμματος παρακολούθησης, βελτιστοποίηση της επεξεργασίας των εκροών κλπ). Στην περίπτωση αιτήματος αδειοδότησης νέας υδροληψίας που αφορά στη χρήση πόσιμου ύδατος, στην όμορη περιοχή της οποίας βρίσκονται εγκατεστημένες δραστηριότητες, όπως αναφέρονται στο σημείο (ν), τότε το νέο υδροληπτικό έργο χωροθετείται κατάλληλα έτσι ώστε να τηρούνται οι προϋποθέσεις του παρόντος μέτρου. **vii)** Εφόσον η επέκταση /τροποποίηση υφιστάμενων δραστηριοτήτων εντός της Ζώνης Προστασίας ΙΙ συνδέεται με ρυπαντικά φορτία, που δύνανται να επηρεάσουν τα ΥΥΣ εξετάζονται βάσει του σημείου (ν).				
M05B0402 Προστασία ΥΥΣ που εντάσσονται στο μητρώο προστατευόμενων περιοχών ανθρώπινης κατανάλωσης και καθορισμός θεσμικού πλαισίου προστασίας	Μέτρα για την προστασία των υδάτων που προορίζονται για ανθρώπινη κατανάλωση (Άρθρο 7)	α. Δεν επιτρέπεται η εγκατάσταση και λειτουργία νέων δραστηριοτήτων που συνδέονται με ρυπαντικά φορτία, που δύνανται να επηρεάσουν τα ΥΥΣ και δραστηριότητες για τις οποίες ακόμη και μετά την επεξεργασία των αποβλήτων τους υπάρχει κίνδυνος για μικροβιακή μόλυνση ή/και για ρύπανση από άλλες κατηγορίες ρυπαντικών φορτίων. Ειδικότερα αναφέρονται οι δραστηριότητες που εμπίπτουν: • Στις διατάξεις της υπ' αριθ. 35225/2023 ΚΥΑ «Νομοθετικό, ρυθμιστικό και οργανωτικό πλαίσιο για την υπεύθυνη και ασφαλή διαχείριση αναλωθέντων καυσίμων και ραδιενεργών αποβλήτων - Προσαρμογή της ελληνικής νομοθεσίας στην Οδηγία 2011/70/ΕΥΡΑΤΟΜ του Συμβουλίου της 19ης Ιουλίου 2011 περί θεσπίσεως κοινοτικού πλαισίου για την υπεύθυνη και ασφαλή διαχείριση αναλωθέντων καυσίμων και ραδιενεργών αποβλήτων (ΕΕ L 199/02.08.2011) - Εθνικό πρόγραμμα για τη διαχείριση αναλωθέντων καυσίμων και ραδιενεργών αποβλήτων» (ΦΕΚ 2638/Β/21.4.2023. • Στις διατάξεις της Οδηγίας 2012/18/ΕΕ, ΚΥΑ 172058/2026 (ΦΕΚ Β 354) «για την αντιμετώπιση κινδύνων μεγάλων ατυχημάτων σχετιζόμενων με επικίνδυνες ουσίες», και των διάδοχων κάθε φορά νομοθετημάτων της κοινοτικής και εθνικής νομοθεσίας που αφορούν στο αντικείμενο αυτό. • Στις διατάξεις της Οδηγίας 1999/31/ΕΚ περί Υγειονομικής Ταφής Αποβλήτων, ΗΠ/29407/3508/02 (ΦΕΚ Β 1572/2002) «Μέτρα και όροι για την υγειονομική ταφή αποβλήτων», όπως αυτή τροποποιήθηκε με την οδηγία (ΕΕ) 2018/850 ΠΕΝ/ΔΔΑ/90439/1846 (ΦΕΚ 4514Β/30.09.2021) και των διάδοχων κάθε φορά νομοθετημάτων της ενωσιακής και εθνικής νομοθεσίας που αφορούν στο αντικείμενο αυτό με εξαίρεση τις περιπτώσεις που αφορούν σε απόβλητα που χαρακτηρίζονται «αδρανή» β. Για τις λοιπές δραστηριότητες εφαρμόζονται υποχρεωτικά οι Βέλτιστες Διαθέσιμες Τεχνικές της Οδηγίας 2010/75/ΕΕ «περί βιομηχανικών εκπομπών (ολοκληρωμένη πρόληψη και έλεγχος ρύπανσης), ανεξάρτητα εάν υπάγονται σε αυτήν ή όχι και εξετάζεται ανάλογα	Τροποποίηση / Εξειδίκευση του μέτρου WD05B120	M05B0402 Συνεχιζόμενο μέτρο	Αποκεντρωμένη Διοίκηση (Διεύθυνση Υδάτων)	Αναφορικά με τα έργα και τις δραστηριότητες που δύναται να επηρεάσουν τα ΥΥΣ όπως αναφέρεται στα εδ. γ) και δ) του μέτρου διευκρινίζεται ότι οι εν λόγω δραστηριότητες ανά ομάδα, σύμφωνα με την εν ισχύ νομοθεσία, είναι: • Ομάδα 4η:δραστηριότητες με α/α: 1 έως και 4 • Ομάδα 5η: δραστηριότητες με α/α: 7, 8 και 11 • Ομάδα 9η : δραστηριότητες με α/α: 91, 130, 203 έως και 206 & δραστηριότητα με α/α 6 (Διάφορες εγκαταστάσεις σύμφωνα με την ΥΠΕΝ/ΔΙΠΑ/17185/1069/ ΦΕΚ Β 841/2022. • Ομάδα 12η: δραστηριότητες με α/α: 4

ΚΩΔΙΚΟΣ - ΟΝΟΜΑΣΙΑ ΜΕΤΡΟΥ	ΚΑΤΗΓΟΡΙΑ ΜΕΤΡΟΥ	ΠΕΡΙΓΡΑΦΗ	ΣΥΣΧΕΤΙΣΗ ΜΕ 1ο ΣΧΕΔΙΟ ΔΙΑΧΕΙΡΙΣΗΣ	ΣΥΣΧΕΤΙΣΗ ΜΕ 1η ΑΝΑΘΕΩΡΗΣΗ	ΦΟΡΕΙΣ ΥΛΟΠΟΙΗΣΗΣ (*)	ΔΙΕΥΚΡΙΝΙΣΕΙΣ / ΠΑΡΑΤΗΡΗΣΕΙΣ
		με το είδος και το μέγεθος της δραστηριότητας η εγκατάσταση και λειτουργία συστήματος παρακολούθησης της κατάστασης του ΥΥΣ μέσω γεωτρήσεων. γ. Τα έργα και οι δραστηριότητες που εμπίπτουν στο σημείο (α) εξειδικεύονται ενδεικτικά στο Αναλυτικό Κείμενο Τεκμηρίωσης και παρουσιάζονται συνοπτικά στις παρατηρήσεις του παρόντος μέτρου. Η εξειδίκευση αυτή μπορεί με Απόφαση του Γραμματέα της ΑΔ να τροποποιείται σύμφωνα με τη διαδικασία που προβλέπεται στο άρθρο 7.3 του ΠΔ 51/2007. δ. Κατ’ εξαίρεση μπορεί να επιτραπεί η εγκατάσταση μιας εν δυνάμει ρυπογόνου δραστηριότητας, από αυτές οι οποίες εξειδικεύονται ενδεικτικά στο Αναλυτικό Κείμενο Τεκμηρίωσης και παρουσιάζονται συνοπτικά στις παρατηρήσεις του παρόντος μέτρου. Κατά την περιβαλλοντική αδειοδότηση της εν λόγω δραστηριότητας απαιτείται (πέραν των απαιτούμενων εγκρίσεων βάσει της κείμενης νομοθεσίας), η γνωμοδότηση της οικείας Διεύθυνσης Υδάτων της Αποκεντρωμένης Διοίκησης και η γνωμοδότηση της Υπηρεσίας Υγείας της οικείας Περιφέρειας, κατόπιν υποβολής ειδικής υδρογεωλογικής μελέτης. Η ειδική υδρογεωλογική μελέτη θα περιλαμβάνει και ανάλυση τρωτότητας του τοπικού υδροφορέα και ανάλυση κινδύνου με τις αντίστοιχες αναλύσεις ευαισθησίας και αβεβαιότητας με αναλυτική περιγραφή των βημάτων και των πρωτογενών δεδομένων που έχουν χρησιμοποιηθεί. Σε περιπτώσεις που κρίνεται απαραίτητο, δύναται να ζητηθεί η γνώμη του ΣΥΑΔ από τον Γραμματέα της Α.Δ.. Στη συνεδρίαση του ΣΥΑΔ, σύμφωνα με τα οριζόμενα στην παρ.1β του αρ.6 του ν.3199/2003, είναι σκόπιμο να μετέχουν και εκπρόσωποι από την αρμόδια Υπηρεσία Υγείας της οικείας Περιφέρειας/Περιφερειακής Ενότητας. ε. Οι περιβαλλοντικοί όροι/δεσμεύσεις υφιστάμενων δραστηριοτήτων που εμπίπτουν στο πεδίο εφαρμογής του σημείου α, που δύναται να τροποποιηθούν/επικαιροποιηθούν κατάλληλα για την εξασφάλιση της προστασίας του ΥΥΣ (εξειδίκευση του είδους και της συχνότητας του προγράμματος παρακολούθησης, βελτιστοποίηση της επεξεργασίας των εκροών κλπ). στ. Εφόσον η επέκταση / τροποποίηση υφιστάμενων δραστηριοτήτων που εμπίπτουν στο σημείο (α) συνδέεται με ρυπαντικά φορτία που δύνανται να επηρεάσουν τα ΥΥΣ, εφαρμόζονται τα αναφερόμενα στο σημείο (δ).				
M05B0403 Προστασία υδροληπτικών έργων ύδατος που προορίζεται για ανθρώπινη κατανάλωση από Επιφανειακά Υδατικά Συστήματα	Μέτρα για την προστασία των υδάτων που προορίζονται για ανθρώπινη κατανάλωση (Άρθρο 7)	Αντικείμενο του Μέτρου είναι η προστασία των επιφανειακών υδατικών συστημάτων που προορίζονται για ανθρώπινη κατανάλωση, μέσω του καθορισμού ζωνών ασφαλείας για τα ΕΥΣ, σύμφωνα με τα όσα ορίζονται στην Οδηγία 2020/2184/ΕΕ (Άρθρο 8:Εκτίμηση κινδύνου και διαχείριση κινδύνου των λεκανών απορροής για σημεία υδροληψίας νερού ανθρώπινης κατανάλωσης) και στην ΚΥΑΔ1(δ)/ΓΠοικ.27829/2023 (ΦΕΚΒ 3525). Μέχρι τον λεπτομερή καθορισμό των εν λόγω ζωνών ασφαλείας, οι οποίες διενεργούνται για πρώτη φορά έως τις 12 Ιουλίου 2027, μια καταρχήν προσέγγιση καθορισμού ζωνών προστασίας είναι η ακόλουθη: • Ζώνη I: Άμεσης προστασίας πέριξ των έργων υδροληψίας – ζώνη απαγόρευσης εύρους 20 μ. • Ζώνη II: Ζώνη προστασίας πέριξ των ορίων των ποτάμιων ΕΥΣ που συμβάλλουν ανάντη του σημείου υδροληψίας – ελεγχόμενη ζώνη. Ορίζεται ως ακολούθως: ✓ Για πρανή με κλίση <3% εύρος ζώνης 100 m. ✓ Για πρανή με κλίση 3-10% εύρος ζώνης 200 m. ✓ Για πρανή με κλίση >10% εύρος ζώνης 300 m. Εφόσον έχουν οριστεί τα όρια πλημμύρας με Τ=100 στα ΣΔΚΠ της Οδηγίας 2007/60/ΕΚ λαμβάνεται για τη Ζώνη II το μεγαλύτερο εξ αυτών όριο. • Ζώνη III: Ευρύτερη ζώνη που αντιστοιχεί στη λεκάνη απορροής του σημείου υδροληψίας - επιτηρούμενη ζώνη. Για τις ανωτέρω προσωρινές ζώνες ορίζονται τα ακόλουθα: Στη Ζώνη I: Απαιτείται ειδική σήμανση και περίφραξη προστασίας των έργων υδροληψίας. Στη ζώνη αυτή απαγορεύεται αυστηρά η οποιαδήποτε δραστηριότητα εκτός των απαραίτητων εργασιών για τη λειτουργία και συντήρηση των υδροληπτικών έργων.	-	M05B0403 Συνεχιζόμενο μέτρο (τροποποίηση περιγραφής του μέτρου συμπεριλαμβανομένων των υποχρεώσεων της Οδηγίας 2020/2184/ΕΕ)	Πάροχοι υπηρεσιών ύδατος ύδρευσης (ΔΕΥΑ, Δήμοι κ.λπ.), / Αποκεντρωμένη Διοίκηση (Διεύθυνση Υδάτων), Δ/νση Δημόσιας Υγείας της ΠΕ	-

ΚΩΔΙΚΟΣ - ΟΝΟΜΑΣΙΑ ΜΕΤΡΟΥ	ΚΑΤΗΓΟΡΙΑ ΜΕΤΡΟΥ	ΠΕΡΙΓΡΑΦΗ	ΣΥΣΧΕΤΙΣΗ ΜΕ 1Ο ΣΧΕΔΙΟ ΔΙΑΧΕΙΡΙΣΗΣ	ΣΥΣΧΕΤΙΣΗ ΜΕ 1Η ΑΝΑΘΕΩΡΗΣΗ	ΦΟΡΕΙΣ ΥΛΟΠΟΙΗΣΗΣ (*)	ΔΙΕΥΚΡΙΝΙΣΕΙΣ / ΠΑΡΑΤΗΡΗΣΕΙΣ
		Στη Ζώνη ΙΙ: Η εγκατάσταση νέων ή η επέκταση υφιστάμενων δραστηριοτήτων που δύνανται να επηρεάσουν την ποιότητα του ύδατος που προορίζεται για ύδρευση, επιτρέπεται και ρυθμίζεται κατά την περιβαλλοντική αδειοδότηση από την αρμόδια αρχή μετά από τη γνώμη της Δ/νσης Υδάτων και της Υπηρεσίας Υγείας της Περιφερειακής Ενότητας και γνωμοδότηση του αρμόδιου παρόχου υπηρεσιών ύδατος. Στη Ζώνη ΙΙΙ: Κατά τη διαδικασία περιβαλλοντικής αδειοδότησης, νέων ή επέκτασης υφιστάμενων δραστηριοτήτων ζητείται επιπλέον των προβλεπόμενων από την κείμενη νομοθεσία γνωμοδοτήσεων και η γνωμοδότηση του αρμόδιου παρόχου υπηρεσιών ύδατος. Έως τον καθορισμό των ζωνών ασφαλείας, σε περίπτωση αιτημάτων για υλοποίηση νέων έργων ή νέων δραστηριοτήτων που είτε χωροθετούνται εντός της υδρολογικής λεκάνης απορροής του επιφανειακού ΥΣ, είτε διαθέτουν τα απόβλητά τους εντός αυτής, οι αρμόδιες για την περιβαλλοντική αδειοδότησή τους Υπηρεσίες, οφείλουν να εξετάσουν την επίδρασή τους στην ποιότητα του επιφανειακού ΥΣ που προορίζεται για ανθρώπινη κατανάλωση. Απαγορεύεται η απευθείας διάθεση επεξεργασμένων υγρών αποβλήτων στα εν λόγω ΕΥΣ ανάντη των σημείων υδροληψίας, σε αποστάσεις από αυτά, οι οποίες καθορίζονται κατά την περιβαλλοντική αδειοδότηση του έργου/δραστηριότητας, μετά από γνώμη της οικείας Δ/νσης Υδάτων, της οικείας Δ/νσης Δημόσιας Υγείας της ΠΕ και του οικείου παρόχου. Για τα ΕΥΣ από τα οποία προγραμματίζεται η απόληψη νερού ανθρώπινης κατανάλωσης, στο πλαίσιο της περιβαλλοντικής αδειοδότησης του σχετικού έργου αξιοποίησης υδατικών πόρων, ο κύριος του έργου θα καταθέτει στις αρμόδιες Υπηρεσίες προτάσεις για: • την οριοθέτηση των ζωνών προστασίας του ύδατος του επιφανειακού ΥΣ και • τον καθορισμό των επιτρεπόμενων δραστηριοτήτων σε κάθε ζώνη.				
M05B0501 Περιορισμοί, όροι και προϋποθέσεις κατασκευής υδροληπτικών έργων απόληψης υπόγειων υδάτων (γεωτρήσεις, πηγάδια κλπ.) για νέες χρήσεις, καθώς και της επέκτασης αδειών υφιστάμενων χρήσεων ύδατος σε: α) περιοχές ΥΥΣ με κακή ποσοτική κατάσταση β) στη ζώνη προστασίας ΙΙ των έργων υδροληψίας που εξυπηρετούν δίκτυα ύδρευσης τα οποία λειτουργούν πάροχοι υπηρεσιών ύδατος ύδρευσης, γ) ζώνες των συλλογικών αρδευτικών δικτύων δ) ΥΥΣ παράκτιας ζώνης με προβλήματα υφαλμύρινσης, εκτεταμένης ή τοπικής, ανεξαρτήτου προελεύσεως	Μέτρα ελέγχου απόληψης επιφανειακού και υπόγειου νερού και αποθήκευσης επιφανειακού νερού	α) Στα Υπόγεια Υδατικά Συστήματα (ΥΥΣ) που **έχει προσδιορισθεί ότι βρίσκονται σε κακή ποσοτική κατάσταση** είναι δυνατή η εκτέλεση νέου έργου απόληψης υπόγειου ύδατος για νέα δραστηριότητα ή η αύξηση απόληψης υφισταμένου, στις εξής περιπτώσεις: i) για χρήσεις ύδρευσης, που προορίζονται για πόση- διατροφή, ii) για λοιπές χρήσεις οι οποίες βάσει του Σχεδίου Διαχείρισης δεν αποτελούν κύρια πίεση για την ποσοτική κατάσταση του ΥΥΣ: ▪ με ανώτατη ποσότητα 10 m^3/ημέρα ή ▪ μέχρι ποσοστού αύξησης 15% της υφιστάμενης απολήψιμης ποσότητας ύδατος άπαξ, iii) για λοιπές χρήσεις οι οποίες δεν αναφέρονται στο σημείο ii εξετάζονται από το ΣΥΑΔ, iv) στα όρια των ΥΥΣ σε κακή ποσοτική κατάσταση (στην ενδοχώρα) εξετάζεται η δυνατότητα έκδοσης νέων αδειών από τη Δ/νση Υδάτων κατόπιν υποβολής υδρογεωλογικής έκθεσης (< 10 m^3/ ημέρα) ή μελέτης (> 10 m^3 / ημέρα) από τον ενδιαφερόμενο η οποία λαμβάνει υπόψη τα γεωλογικά και υδρογεωλογικά στοιχεία της περιοχής. β) Στην **ζώνη προστασίας ΙΙ** των έργων υδροληψίας που εξυπηρετούν δίκτυα ύδρευσης τα οποία λειτουργούν πάροχοι υπηρεσιών νερού για ύδρευση, μέχρι τον καθορισμό των ζωνών ασφαλείας, είναι δυνατή η έκδοση άδειας εκτέλεσης νέου έργου αξιοποίησης υδατικών πόρων ή επέκτασης υφισταμένου για υδρευτική χρήση, που προορίζεται για πόση-διατροφή. Μετά τον καθορισμό των ζωνών ασφαλείας των έργων υδροληψίας για άντληση νερού ανθρώπινης κατανάλωσης είναι δυνατό, με Απόφαση του Γραμματέα της Α.Δ., να ορίζονται πρόσθετες επιτρεπόμενες χρήσεις ύδατος. γ) **Εντός των ζωνών των συλλογικών αρδευτικών δικτύων** απαγορεύεται η χορήγηση άδειας εκτέλεσης έργου αξιοποίησης υδατικών πόρων εκτός των ακόλουθων περιπτώσεων: i) όταν το έργο αποσκοπεί στην ενίσχυση των αναγκών του συλλογικού αρδευτικού δικτύου. Στην περίπτωση αυτή η άδεια χορηγείται στον αρμόδιο φορέα διαχείρισης και λειτουργίας του δικτύου και όχι σε μεμονωμένο χρήστη και δεν τίθενται άλλες προϋποθέσεις	Τροποποίηση / Εξειδίκευση του μέτρου WD05B190	M05B0501 Συνεχιζόμενο μέτρο (τροποποίηση περιγραφής μέτρου)	Αποκεντρωμένη Διοίκηση (Διεύθυνση Υδάτων)	Οι τεχνικές προδιαγραφές με βάση τις οποίες εκπονούνται οι ειδικές υδρογεωλογικές μελέτες, βρίσκονται αναρτημένες στην ιστοσελίδα της ΓΔΥ (Ειδικές Υδρογεωλογικές Μελέτες) Από τα αναφερόμενα στο (γ) εξαιρούνται τα έργα υδροληψίας για υδρευτική χρήση, εάν οι υδρευτικές ανάγκες τεκμηριωμένα δεν είναι δυνατόν να καλυφθούν από άλλη υδροληψία εκτός των ζωνών του συλλογικού αρδευτικού δικτύου. Τα αναφερόμενα στο (γ) ισχύουν και στις περιπτώσεις επέκτασης υφιστάμενων χρήσεων ύδατος.

ΚΩΔΙΚΟΣ - ΟΝΟΜΑΣΙΑ ΜΕΤΡΟΥ	ΚΑΤΗΓΟΡΙΑ ΜΕΤΡΟΥ	ΠΕΡΙΓΡΑΦΗ	ΣΥΣΧΕΤΙΣΗ ΜΕ 1ο ΣΧΕΔΙΟ ΔΙΑΧΕΙΡΙΣΗΣ	ΣΥΣΧΕΤΙΣΗ ΜΕ 1η ΑΝΑΘΕΩΡΗΣΗ	ΦΟΡΕΙΣ ΥΛΟΠΟΙΗΣΗΣ (*)	ΔΙΕΥΚΡΙΝΙΣΕΙΣ / ΠΑΡΑΤΗΡΗΣΕΙΣ
		ii) στην περίπτωση αίτησης από μεμονωμένο χρήστη για αγροτική χρήση και λοιπές χρήσεις, σύμφωνα με το άρθρο 8 της ΚΥΑ 146896/2014, όπως ισχύει, η άδεια θα χορηγείται μόνον εφόσον ο ενδιαφερόμενος προσκομίσει βεβαίωση με σχετική τεκμηρίωση (στην οποία θα τεκμηριώνεται ο λόγος εξαίρεσης και η χρονική διάρκεια για την οποία απαιτείται η αξιοποίηση του εν λόγω έργου) από τον αρμόδιο φορέα διαχείρισης και λειτουργίας του δικτύου ότι δεν καλύπτεται από το δίκτυο η οποία θα κοινοποιείται στην εποπτεύουσα υπηρεσία του φορέα διαχείρισης. δ) **ΥΥΣ παράκτιας ζώνης με προβλήματα υφαλμύρινσης, εκτεταμένης ή τοπικής, ανεξαρτήτου προελεύσεως**. Α. Στα παράκτια ΥΥΣ που παρουσιάζουν προβλήματα υφαλμύρινσης ανεξαρτήτως της περιοχής επέκτασης του φαινομένου εκτός των ΥΥΣ και των Υποσυστημάτων τους Ασβεστολιθων Ν. Κέρκυρας (EL0500010), Τριαδικών λατυποπαγών Ν. Κέρκυρας (EL0500020) και Κοκκωδών υδροφοριών Ν. Κέρκυρας (EL0500030) και Σύστημα Χερσονήσου Πρέβεζας (EL0500140) που εμπίπτουν στα Συμπληρωματικά Μέτρα Μ05Σ0804 και Μ05Σ0806 όπου ισχύουν περαιτέρω αυστηρότεροι περιορισμοί (ως προς τις αποστάσεις) και μέχρι την ακριβή οριοθέτηση των ζωνών υφαλμύρινσης, με βάση τις Ειδικές Υδρογεωλογικές Μελέτες που θα πρέπει να συνταχθούν, απαγορεύεται η κατασκευή νέων έργων αξιοποίησης υδατικών πόρων στα ΥΥΣ (γεωτρήσεις, πηγάδια κλπ) για νέες χρήσεις ύδατος καθώς και της επέκτασης αδειών υφιστάμενων χρήσεων ύδατος, εντός των κάτωθι παράκτιων ζωνών: • Για τα καρστικά ΥΥΣ: 300 m • Για τα κοκκώδη ελεύθερης πιεζομετρικής επιφάνειας ΥΥΣ: 200 m • Για τα κοκκώδη υπό πίεση πιεζομετρικής επιφάνειας ΥΥΣ: 100 m • Για τα ρωγματώδη ΥΥΣ: 150 m Οι ανωτέρω αποστάσεις μετρώνται από την ακτή (όπως αυτή απεικονίζεται στο οικείο ΣΔΛΑΠ) και αποσκοπούν στον περιορισμό της επέκτασης της υφαλμύρινσης στα αντίστοιχα υπόγεια υδατικά συστήματα. Οι εν λόγω αποστάσεις συνιστούν τις καταρχήν ζώνες απαγόρευσης, οι οποίες θα οριστικοποιηθούν από την εκπόνηση των κατά περίπτωση Ειδικών Υδρογεωλογικών Μελετών, δεδομένου ότι οι ζώνες αυτές δεν είναι στατικές αλλά δυναμικές. Στο πλαίσιο των μελετών αυτών θα καθορίζεται ο μηχανισμός, η εξέλιξη και η επέκταση του φαινομένου, αλλά και τα μέτρα σταδιακής αποκατάστασης της ποιοτικής κατάστασης των ΥΥΣ. Α1. Για το σύνολο των ανωτέρω ζωνών κατ’ εξαίρεση, μπορεί να δίνεται άδεια μόνο για ύδρευση (που προορίζεται για πόση-διατροφή), ενώ οι περιπτώσεις άλλων εξαιρέσεων, πλην των αναφερόμενων στο Α2, δύνανται να εξετάζονται κατόπιν γνωμοδότησης του ΣΥΑΔ. Α2. Επιτρέπεται η χορήγηση αδειών εκτέλεσης έργου αξιοποίησης υδατικών πόρων ή/και επέκτασης υφιστάμενων στα ΥΥΣ με προβλήματα υφαλμύρινσης, για τις χρήσεις που αναφέρονται σε εκείνες τις περιπτώσεις που αφορούν σε υδροληψίες (για άντληση υπόγειου ύδατος με ποιότητα που προσεγγίζει αυτή του θαλασσινού) υδατοκαλλιεργειών, αφαλάτωσης, πλήρωσης κολυμβητικών δεξαμενών, κάλυψης τουριστικών και βιομηχανικών/βιοτεχνικών /αγροτοβιομηχανικών χρήσεων οι οποίες βρίσκονται εντός των κάτωθι παράκτιων ζωνών σύμφωνα με τις κάτωθι αποστάσεις από την ακτογραμμή: • Για τα καρστικά ΥΥΣ: 150 m • Για τα κοκκώδη ελεύθερης πιεζομετρικής επιφάνειας ΥΥΣ: 100 m • Για τα κοκκώδη υπό πίεση πιεζομετρικής επιφάνειας ΥΥΣ: 50 m • Για τα ρωγματώδη ΥΥΣ: 150 m Τα αναφερόμενα στα σημεία Α1 και Α2 θα επανεξεταστούν κατά την εκπόνηση των Ειδικών Υδρογεωλογικών Μελετών, με τις οποίες θα οριστικοποιηθούν οι ζώνες υφαλμύρινσης. Β. Σε αποστάσεις μεγαλύτερες των περιγραφόμενων στο σημείο (Α) (ανάλογα του είδους των ΥΥΣ, του υψομέτρου, την απόσταση από γειτονικά σημεία υδροληψίας και την ακτογραμμή, βάθος ανόρυξης, κλπ.) για την περίπτωση του ελέγχου αντλήσεων λόγω ενδείξεων υφαλμύρινσης, εξετάζεται η κατασκευή νέου έργου αξιοποίησης υδατικών				

ΚΩΔΙΚΟΣ - ΟΝΟΜΑΣΙΑ ΜΕΤΡΟΥ	ΚΑΤΗΓΟΡΙΑ ΜΕΤΡΟΥ	ΠΕΡΙΓΡΑΦΗ	ΣΥΣΧΕΤΙΣΗ ΜΕ 1ο ΣΧΕΔΙΟ ΔΙΑΧΕΙΡΙΣΗΣ	ΣΥΣΧΕΤΙΣΗ ΜΕ 1η ΑΝΑΘΕΩΡΗΣΗ	ΦΟΡΕΙΣ ΥΛΟΠΟΙΗΣΗΣ (*)	ΔΙΕΥΚΡΙΝΙΣΕΙΣ / ΠΑΡΑΤΗΡΗΣΕΙΣ
		πόρων στα ΥΥΣ (γεωτρήσεις, πηγάδια κλπ) για όλες τις χρήσεις ύδατος, καθώς και της επέκτασης αδειών υφιστάμενων χρήσεων ύδατος με την εκπόνηση Ειδικής Υδρογεωλογικής Μελέτης. Ειδικότερα για τις ανωτέρω περιπτώσεις Α ή/και Β ισχύουν τα ακόλουθα: **Υφιστάμενες αδειοδοτημένες υδροληψίες σε ΥΥΣ με προβλήματα υφαλμύρινσης**: Υποβάλλεται κατά τη διαδικασία ανανέωσης/τροποποίησης της άδειας χρήσης και τουλάχιστον μία φορά ανά διετία χημική ανάλυση μήνα Οκτωβρίου από εργαστήριο που τηρεί τα Πρωτόκολλα δειγματοληψίας και ανάλυσης του Εθνικού Δικτύου Παρακολούθησης της κατάστασης των υδάτων (nmwn.ypeka.gr) και η οποία θα περιλαμβάνει τον προσδιορισμό των παραμέτρων της ηλεκτρικής αγωγιμότητας του ύδατος, της περιεκτικότητας σε ολικά διαλυμένα στερεά, ιόντων χλωρίου και νατρίου. Στην περίπτωση εκείνη κατά την οποία δεν είναι δυνατή η δειγματοληψία από το ανωτέρω εργαστήριο θα υποβάλλεται από τον ενδιαφερόμενο Υπεύθυνη Δήλωση που θα αναφέρει την ακριβή θέση της δειγματοληψίας. **Υφιστάμενες μη αδειοδοτημένες υδροληψίες σε ΥΥΣ με προβλήματα υφαλμύρινσης που βρίσκονται σε διαδικασία αδειοδότησης χρήσης ύδατος**: Σε περίπτωση χορήγησης της άδειας χρήσης ύδατος από την αρμόδια Διεύθυνση Υδάτων τίθεται όρος για την υποβολή της παραπάνω χημικής ανάλυσης εντός διμήνου από την έκδοσή της σύμφωνα με την προαναφερόμενη διαδικασία δειγματοληψίας και ανάλυσης. **Αιτήματα έκδοσης αδειών εκτέλεσης έργου αξιοποίησης υδατικών πόρων ή/και επέκτασης υφιστάμενης χρήσης για τις ζώνες απαγόρευσης και ελέγχου:** Η έκδοση της άδειας εκτέλεσης έργου αξιοποίησης υδατικών πόρων ή/και επέκτασης υφιστάμενης χρήσης εξετάζεται με συνεκτίμηση των υφιστάμενων δυνατοτήτων του ΥΥΣ για την ικανοποίηση της αιτούμενης χρήσης, χωρίς περαιτέρω υποβάθμιση της κατάστασής του, μέσω της αξιολόγησης των τοπικών υδρογεωλογικών συνθηκών στην περιοχή της αιτούμενης χρήσης, με τη διαδικασία που περιγράφεται στη συνέχεια: η αίτηση χορήγησης άδειας εκτέλεσης έργου αξιοποίησης υδατικών πόρων ή/και επέκτασης υφιστάμενης χρήσης, θα πρέπει να συνοδεύεται από Ειδική Υδρογεωλογική Μελέτη που συντάσσεται με ευθύνη του αιτούντος την άδεια, στην οποία θα περιγράφονται και θα αξιολογούνται οι επικρατούσες τοπικά υδρογεωλογικές συνθήκες. Στην Ειδική Υδρογεωλογική Μελέτη θα πραγματοποιείται οπωσδήποτε συλλογή και αξιολόγηση των ποιοτικών στοιχείων του ΥΥΣ της περιοχής ενδιαφέροντος σε απόσταση έως και 500 m περιμετρικά του σημείου υδροληψίας λαμβάνοντας υπόψη μεταξύ άλλων και τα διαθέσιμα στοιχεία της οικείας Διεύθυνσης Υδάτων και του ΕΜΣΥ. Η αρμόδια Διεύθυνση Υδάτων ελέγχει την πληρότητα της Ειδικής Υδρογεωλογικής Μελέτης και αποφασίζει τη χορήγηση ή μη της προβλεπόμενης από την κείμενη νομοθεσία άδειας εκτέλεσης έργου. Μετά την εκτέλεση του έργου ο ενδιαφερόμενος υποχρεούται να υποβάλλει στη Δ/νση Υδάτων την απαιτούμενη από το Παράρτημα ΙΙΙ της ΚΥΑ 146896/2014, όπως ισχύει, Υδρογεωλογική Έκθεση εκτέλεσης του έργου με τεχνική του περιγραφή, επικαιροποίηση των εκτιμήσεων που είχαν διατυπωθεί στην αρχική Ειδική Υδρογεωλογική Μελέτη και το προτεινόμενο πρόγραμμα εκμετάλλευσης του έργου. Η αρμόδια Διεύθυνση Υδάτων ελέγχει την Υδρογεωλογική Έκθεση εκτέλεσης του έργου και αν τεκμηριώνεται ότι από την εκμετάλλευσή του δεν προκύπτει επιδείνωση των συνθηκών κακής κατάστασης, χορηγεί την άδεια χρήσης ύδατος με σαφή καθορισμό του προγράμματος εκμετάλλευσης του έργου (απολήψιμοι όγκοι, παροχές και πρόγραμμα απολήψεων κλπ), με γνώμονα την αποτροπή περαιτέρω επιβάρυνσης της κατάστασης του ΥΥΣ. Αν από την Υδρογεωλογική Έκθεση του Παραρτήματος ΙΙΙ της ΚΥΑ 146896/2014 όπως ισχύει δεν επιβεβαιώνονται οι εκτιμήσεις της αρχικής Ειδικής Υδρογεωλογικής Μελέτης ή αν προκύψουν ενδείξεις που υποδηλώνουν ότι από την εκμετάλλευση του έργου είναι πιθανόν να προκύψει περαιτέρω επιβάρυνση της κατάστασης του ΥΥΣ, τότε δεν επιτρέπεται η χορήγηση της άδειας χρήσης ύδατος. Για τις ανωτέρω περιπτώσεις η αρμόδια Διεύθυνση Υδάτων διατηρεί τη δυνατότητα πρόσθετων ελέγχων, ειδικότερων προϋποθέσεων και περιοριστικών μέτρων (όπως μείωση της ετήσιας ποσότητας ύδατος των αντλήσεων, επιβολή μέτρων τεχνικής φύσεως.				

ΚΩΔΙΚΟΣ - ΟΝΟΜΑΣΙΑ ΜΕΤΡΟΥ	ΚΑΤΗΓΟΡΙΑ ΜΕΤΡΟΥ	ΠΕΡΙΓΡΑΦΗ	ΣΥΣΧΕΤΙΣΗ ΜΕ 1Ο ΣΧΕΔΙΟ ΔΙΑΧΕΙΡΙΣΗΣ	ΣΥΣΧΕΤΙΣΗ ΜΕ 1Η ΑΝΑΘΕΩΡΗΣΗ	ΦΟΡΕΙΣ ΥΛΟΠΟΙΗΣΗΣ (*)	ΔΙΕΥΚΡΙΝΙΣΕΙΣ / ΠΑΡΑΤΗΡΗΣΕΙΣ
		Επισημαίνεται ότι οι προβλέψεις του μέτρου δεν αφορούν την αντικατάσταση υφιστάμενου έργου υδροληψίας όταν δεν υπάρχει αύξηση της απολήψιμης ποσότητας ύδατος. Σε περιπτώσεις αντικατάστασης έργου υδροληψίας με αύξηση του βάθους ανόρυξης, εντός των παράκτιων ζωνών με προβλήματα υφαλμύρινσης (σημείο δ) απαιτείται η σύνταξη υδρογεωλογικής έκθεσης όπου θα εξετάζονται οι επιπτώσεις της αλλαγής του βάθους της γεώτρησης στις τοπικές υδρογεωλογικές συνθήκες και θα τεκμηριώνεται ότι η αλλαγή αυτή δεν θα προκαλέσει επέκταση του φαινομένου της υφαλμύρινσης.				
M05B0601 Διερεύνηση των συνθηκών εφαρμογής τεχνητών εμπλουτισμών υπόγειων υδροφόρων συστημάτων ως μέσο ποσοτικής ενίσχυσης και ποιοτικής προστασίας των ΥΥΣ, με προτεραιότητα στα ΥΥΣ με κακή κατάσταση και αντιμετώπιση της υφαλμύρινσης	Μέτρα για τον έλεγχο και την αδειοδότηση του τεχνητού εμπλουτισμού των ΥΥΣ	Ο τεχνητός εμπλουτισμός των υπόγειων υδροφόρων αποτελεί βασικό εργαλείο για την αντιμετώπιση προβλημάτων ποσοτικής ή ποιοτικής υποβάθμισης των ΥΥΣ που προκαλούνται από πιέσεις στα υπόγεια ύδατα, όπως υπεραντλήσεις, ρυπάνσεις, κ.λπ.. Η εφαρμογή του τεχνητού εμπλουτισμού αποσκοπεί στην ποσοτική ενίσχυση και την ποιοτική αναβάθμιση των ΥΥΣ. Σημαντική είναι επίσης η συμβολή του στον περιορισμό και τη σταδιακή απώθηση του μετώπου θαλάσσιας διείσδυσης σε παράκτιους υδροφόρους ορίζοντες. Η αποτελεσματικότητα των τεχνητών εμπλουτισμών καθορίζεται από σειρά παραγόντων όπως ο προσδιορισμός της αποθηκευτικής ικανότητας των υδροφόρων οριζόντων, η διαθεσιμότητα ύδατος εμπλουτισμού σε ικανή ποσότητα για τις ανάγκες της εφαρμογής και σε ποιότητα συμβατή σύμφωνα τα ποιοτικά πρότυπα της ΥΑ 1811/ ΦΕΚ 3322Β/30-12-2011 για τις ΑΑΤ για τη συγκέντρωση συγκεκριμένων ρύπων, ομάδων ρύπων ή δεικτών ρύπανσης σε υπόγεια ύδατα και επιθυμητά καλύτερη από την ποιότητα του ύδατος του εμπλουτιζόμενου υπόγειου υδατικού συστήματος. Οι αναφερόμενες διαδικασίες τεχνητών εμπλουτισμών βασίζονται στην αξιοποίηση φυσικών υδάτων καλής ποιότητας και δεν σχετίζονται με τον τεχνητό εμπλουτισμό που προβλέπεται στην ΚΥΑ 145116/08.03.2011 (ΦΕΚ Β΄ 354). Για την εφαρμογή τεχνητού εμπλουτισμού απαιτείται και η εκπόνηση ειδικής υδρογεωλογικής μελέτης. Οι προδιαγραφές για τις προαναφερθείσες υδρογεωλογικές μελέτες έχουν ολοκληρωθεί και δημοσιοποιηθεί από την ΓΔΥ.	Συνέχιση Μέτρου WD05B200	M05B0601 Συνεχιζόμενο μέτρο	Περιφέρεια, Δήμοι, Αποκεντρωμένη Διοίκηση (Διεύθυνση Υδάτων)	-
M05B0701 Ενίσχυση περιβαλλοντικών επιθεωρήσεων και ελέγχων	Μέτρα για τις σημειακές πηγές απορρίψεων	Για τη διατήρηση αλλά και αναβάθμιση της ποιότητας των υδάτων είναι απαραίτητη η εντατικοποίηση των ελέγχων ρύπανσης των υδάτων από σημειακές πηγές απορρίψεων (αστικά, βιομηχανικά, κτηνοτροφικά απόβλητα, κ.λπ.). Το μέτρο αυτό είναι οριζόντιο για όλα τα έργα και τις δραστηριότητες που δρουν ως σημειακές πηγές απορρίψεων. Ιδιαίτερη μέριμνα θα πρέπει να δοθεί στις δραστηριότητες που αναγνωρίστηκαν ότι ασκούν σημαντική πίεση ανά ΛΑΠ και ανά Π.Ε. ή/και σε αυτές που χωροθετούνται εντός ζώνης προστασίας ΙΙ πόσιμου ύδατος των μέτρων M05B0401 και M05B0403. Οι αρμόδιες υπηρεσίες ελέγχου σε συνεργασία με τις Διευθύνσεις Υδάτων προσδιορίζουν πρόγραμμα δειγματοληπτικών ελέγχων σε ετήσια βάση.	-	M05B0701 Συνεχιζόμενο μέτρο	Περιφέρεια	-
M05B0702 Καθορισμός κατευθυντήριων γραμμών και ανάπτυξη εργαλείων για τον αποτελεσματικό έλεγχο των απορρίψεων λυμάτων και βιομηχανικών υγρών αποβλήτων	Μέτρα για τις σημειακές πηγές απορρίψεων	Το μέτρο αφορά στον καθορισμό κατευθυντήριων γραμμών και στην ανάπτυξη των απαραίτητων εργαλείων που θα υποστηρίζουν τις αρμόδιες για την περιβαλλοντική αδειοδότηση αρχές στον καθορισμό ορίων εκπομπών για τον αποτελεσματικό έλεγχο των απορρίψεων λυμάτων και βιομηχανικών υγρών αποβλήτων σε ΕΥΣ. Στο πλαίσιο υλοποίησης του μέτρου, θα καθοριστούν οι προδιαγραφές και θα δημιουργηθούν τα απαραίτητα εργαλεία (συμπεριλαμβανομένης πιλοτικής εφαρμογής), τα οποία θα αξιοποιούν τα δεδομένα των «Εργαλείων Διαχείρισης», του «Μητρώου Πηγών Ρύπανσης», της ανάλυσης των σημειακών πιέσεων για την περεταίρω εξειδίκευσή τους, σε επίπεδο ΛΑΠ, με στόχο τον καθορισμό ορίων εκπομπής για τις ουσίες προτεραιότητας και άλλους ρύπους που επηρεάζουν τα επιφανειακά ύδατα και θεσπίζονται με την ΚΥΑ 51354/2641/Ε103/2010 και 170766/2016, όπως ισχύουν και λοιπές ουσίες. Κατά τη διαδικασία αυτή θα ληφθούν υπόψη: i. Τα Πρότυπα Ποιότητας Περιβάλλοντος που έχουν θεσπισθεί με την ΚΥΑ 51354/2641/Ε103/2010 και 170766/2016. ii. Τα προβλεπόμενα στην Οδηγία 91/271/ΕΟΚ.	-	Νέο μέτρο προς αντικατάσταση των M05B0702 & M05B1102	ΥΠΕΝ (Γενική Διεύθυνση Υδάτων), Περιφέρειες	-

ΚΩΔΙΚΟΣ - ΟΝΟΜΑΣΙΑ ΜΕΤΡΟΥ	ΚΑΤΗΓΟΡΙΑ ΜΕΤΡΟΥ	ΠΕΡΙΓΡΑΦΗ	ΣΥΣΧΕΤΙΣΗ ΜΕ 1ο ΣΧΕΔΙΟ ΔΙΑΧΕΙΡΙΣΗΣ	ΣΥΣΧΕΤΙΣΗ ΜΕ 1η ΑΝΑΘΕΩΡΗΣΗ	ΦΟΡΕΙΣ ΥΛΟΠΟΙΗΣΗΣ (*)	ΔΙΕΥΚΡΙΝΙΣΕΙΣ / ΠΑΡΑΤΗΡΗΣΕΙΣ
		iii. Η ελάχιστη παροχή του ποταμού και οι μέγιστες παροχές των υγρών αποβλήτων από τις διάφορες βιομηχανικές και λοιπές δραστηριότητες (συμπεριλ. ΕΕΛ). iv. Ο χαρακτήρας ευαισθησίας της περιοχής. v. Το παραγόμενο ημερήσιο και παραγόμενο ετήσιο ρυπαντικό φορτίο της δραστηριότητας. vi. Η συγκέντρωση των παραγόμενων από τη δραστηριότητα ρύπων. vii. Η συσχέτιση με περιοχές προστασίας ως προς το πόσιμο νερό. Οι Οριακές Τιμές Εκπομπών θα αποτελούν τις μέγιστες απορριπτόμενες τιμές ανά ΛΑΠ, τις οποίες θα πρέπει να ικανοποιούν σε κάθε περίπτωση τα υγρά απόβλητα των βιομηχανικών και λοιπών δραστηριοτήτων (συμπεριλ. ΕΕΛ) που αναπτύσσονται εντός της λεκάνης απορροής.				
M05B0704 Προϋποθέσεις αδειοδότησης νέων/επέκτασης υφισταμένων μονάδων υδατοκαλλιέργειας	Μέτρα για τις σημειακές πηγές απορρίψεων	Η ίδρυση νέων μονάδων, η μετεγκατάσταση ή και επέκταση υφιστάμενων μονάδων θαλάσσιας υδατοκαλλιέργειας θα πρέπει να ακολουθεί τον κανόνα της μη υποβάθμισης της κατάστασης του Υδατικού Συστήματος στο οποίο ανήκουν, με βάση τα όρια της μισθωμένης ή προς μίσθωση θαλάσσιας έκτασης Ο καθορισμός των παραμέτρων παρακολούθησης στις μονάδες θαλάσσιας υδατοκαλλιέργειας, με στόχο την προστασία και τη διατήρηση της κατάστασης των ΥΣ, πραγματοποιήθηκε από την ΓΔΥ κατόπιν συνεργασίας με όλους τους συναρμόδιους φορείς, σε εφαρμογή του Βασικού M05B0704 της 1ης Αναθεώρησης των ΣΔΛΑΠ και αφορούν συνοπτικά στα ακόλουθα στοιχεία μέτρησης (η μεθοδολογία, τα σημεία και η συχνότητα μέτρησης και λοιπές παρατηρήσεις παρουσιάζονται αναλυτικά στο Κείμενο Τεκμηρίωσης): i) Μετρήσεις που απαιτούνται για την έκδοση ΑΕΠΟ, η οποία αφορά στην ίδρυση, μετεγκατάσταση ή επέκταση πλωτών μονάδων εκτροφής θαλασσινών ψαριών: Απόσταση από την ακτή, Βαθυμετρία, Θαλάσσια ρεύματα, Φυτοβένθος & ζωοβένθος, που αποτελούν Βιολογικά Ποιοτικά Στοιχεία (ΒΟΕ) των παράκτιων υδάτων της Οδηγίας 2000/60, Ενδιαιτήματα θαλάσσιων αγγειόσπερμων φυτών και ενασβεστωμένων ροδοφυκών, Ίζημα (κοκκομετρική σύσταση, ολικό άζωτο, ολικός φωσφόρος, ολικός οργανικός άνθρακας, Cu, Zn), Διαλυμένο Οξυγόνο, Θολερότητα (με δίσκο secchi), Στήλη νερού (νιτρικά, νιτρώδη, αμμωνιακά, ολικό άζωτο, ολικός φωσφόρος, ολικός άνθρακας) ii) Μετρήσεις που απαιτούνται στο πλαίσιο ίδρυσης ΠΟΑΥ: Τα απαιτούμενα στοιχεία μετρήσεων είναι αυτά που αναφέρονται στο σημείο i). Οι μετρήσεις θα διεξάγονται σε αντιπροσωπευτικό αριθμό σημείων, ο αριθμός των οποίων θα καθορίζεται ανάλογα με την έκταση της ΠΟΑΥ, ενώ η θέση αυτών θα τεκμηριώνεται βάσει της χωροθέτησης των προτεινόμενων ζωνών της ΠΟΑΥ, κατά τη διαδικασία έγκρισης αυτών. Η ύπαρξη ενδιαιτημάτων θαλάσσιων αγγειόσπερμων φυτών και ενασβεστωμένων ροδοφυκών θα εξετάζεται εντός όλων των ζωνών της ΠΟΑΥ. iii) Μετρήσεις που πραγματοποιούνται κατά τη λειτουργία ΠΟΑΥ* ή / και μεμονωμένης μονάδας εκτροφής θαλασσινών ψαριών: Θαλάσσια ρεύματα, Φυτοβένθος & ζωοβένθος, που αποτελούν Βιολογικά Ποιοτικά Στοιχεία (ΒΟΕ) των παράκτιων υδάτων της Οδηγίας 2000/60, Ίζημα (κοκκομετρική σύσταση, ολικός οργανικός άνθρακας, ολικό άζωτο, ολικός φωσφόρος, Cu, Zn), Διαλυμένο Οξυγόνο, Θολερότητα (με δίσκο secchi), Στήλη νερού (νιτρικά, νιτρώδη, αμμωνιακά, ολικό άζωτο, ολικός φωσφόρος, ολικός άνθρακας).	-	M05B0704 Συνεχιζόμενο μέτρο	ΥΠΕΝ, Αποκεντρωμένη Διοίκηση, Περιφέρεια	Η επιλογή της θέσης μέτρησης λαμβάνει υπόψη την αρχή των επιτρεπόμενων ζωνών ανάμειξης, σύμφωνα με το από 18-5-2016 έγγραφο εργασίας των Υπηρεσιών της ΕΕ "σχετικά με την εφαρμογή της ΟΠΥ και της ΟΠΘΣ σε σχέση με την υδατοκαλλιέργεια" και τις Τεχνικές Κατευθυντήριες Γραμμές της ΕΕ για τον προσδιορισμό ζωνών ανάμειξης, σύμφωνα με το άρθρο 4 παράγραφος 4 της οδηγίας 2008/105/ΕΚ. Αναφορικά με τις μονάδες Υδατοκαλλιεργειών εσωτερικών υδάτων, αυτές αποτελούν σημειακές πηγές ρύπανσης σε εσωτερικά επιφανειακά ύδατα. Στις εν λόγω μονάδες δεν απαιτείται ο εκ των προτέρων προσδιορισμός συγκεκριμένων παραμέτρων παρακολούθησης αυτών, καθώς αυτός λαμβάνεται υπόψη στο πλαίσιο της περιβαλλοντικής αδειοδότησης.
M05B0705 Κατάρτιση κανόνων προστασίας καταβοθρών	Μέτρα για τις σημειακές & διάχυτες πηγές απορρίψεων	Το μέτρο αφορά στον εντοπισμό, την καταγραφή και τον καθορισμό ζωνών προστασίας καταβοθρών καθώς και όρων και περιορισμών δραστηριοτήτων σε αυτές. Για τον καθορισμό των ζωνών προστασίας συντάσσονται ειδικές υδρογεωλογικές μελέτες σύμφωνα με τις προδιαγραφές που έχουν ήδη καταρτιστεί και δημοσιοποιηθεί από την ΓΔΥ. Με το μέτρο αυτό αντιμετωπίζεται η ρύπανση καρστικών υπόγειων υδατικών συστημάτων τα οποία πέραν της διάλυσης των ρύπων δεν έχουν μηχανισμό αυτοκαθαρισμού. Μέχρι την ολοκλήρωση των ανωτέρω, ορίζονται καταρχήν τα ακόλουθα: Ζώνη απόλυτης προστασίας 20 m περιμετρικά της καταβόθρας η οποία οριοθετείται με ειδικές κατασκευές (περιφράξεις, φραγμούς, σήμανση κλπ).	-	M05B0705 Συνεχιζόμενο μέτρο	Περιφέρεια Αποκεντρωμένη Διοίκηση (Δ/νση Υδάτων)	Η υλοποίηση του μέτρου περιλαμβάνει τα ακόλουθα: • Απογραφή των καταβοθρών σε όλα τα υπόγεια Καρστικά συστήματα και στην περίμετρο αυτών, σε συνδυασμό με τις σημειακές και διάχυτες πιέσεις της περιοχής. Στις κλειστές λεκάνες που πολλές φορές αποστραγγίζουν μεγάλες καταβόθρες η καταγραφή των πιέσεων είναι σημαντική. • Μετά την καταγραφή εκτιμάται ο κίνδυνος ανά περιοχή για τη διοχέτευση ρύπων στις καταβόθρες.

ΚΩΔΙΚΟΣ - ΟΝΟΜΑΣΙΑ ΜΕΤΡΟΥ	ΚΑΤΗΓΟΡΙΑ ΜΕΤΡΟΥ	ΠΕΡΙΓΡΑΦΗ	ΣΥΣΧΕΤΙΣΗ ΜΕ 1ο ΣΧΕΔΙΟ ΔΙΑΧΕΙΡΙΣΗΣ	ΣΥΣΧΕΤΙΣΗ ΜΕ 1η ΑΝΑΘΕΩΡΗΣΗ	ΦΟΡΕΙΣ ΥΛΟΠΟΙΗΣΗΣ (*)	ΔΙΕΥΚΡΙΝΙΣΕΙΣ / ΠΑΡΑΤΗΡΗΣΕΙΣ
		Στην κλειστή λεκάνη των καταβοθρών που επικοινωνούν υδραυλικά με ΥΥΣ που εντάσσονται στο μητρώο προστασίας πόσιμου ύδατος επιτρέπεται η διάθεση επεξεργασμένων λυμάτων/υγρών αποβλήτων δραστηριοτήτων βάσει της κείμενης νομοθεσίας και εφόσον τηρούνται τα όρια που αναφέρονται στους Πίνακες 3, 4 και 6 του Παραρτήματος Ι της ΚΥΑ 145116/2011. Στην κλειστή λεκάνη καταβοθρών που δεν επικοινωνούν υδραυλικά με ΥΥΣ που εντάσσονται στο μητρώο προστασίας πόσιμου ύδατος επιτρέπεται η διάθεση επεξεργασμένων λυμάτων/υγρών αποβλήτων δραστηριοτήτων με βάση τη κείμενη νομοθεσία. Εφόσον έχουν οριστεί τα όρια πλημμύρας με Τ=100 στα ΣΔΚΠ της Οδηγίας 2007/60/ΕΚ ισχύουν οι όροι και οι περιορισμοί που αναφέρονται στο οικείο ΣΔΚΠ.				• Προτείνονται μέτρα ασφαλείας στην περίμετρο των καταβοθρών αυτών (περίφραξη, σήμανση κλπ). • Προτείνονται μέτρα για την αποφυγή έμφραξης αυτών κατά τις περιόδους πλημμυρών (Έργα συγκράτησης φερτών κλπ).
M05B0801 Βιολογική γεωργία	Μέτρα για τις διάχυτες πηγές απορρίψεων	Με το Μέτρο παρέχεται στήριξη για τη μετατροπή ή τη διατήρηση των πρακτικών της βιολογικής γεωργίας με σκοπό την ενθάρρυνση των αγροτών να συμμετάσχουν σε τέτοια συστήματα. Το μέτρο περιλαμβάνει δύο υπομέτρα: 1 Ενισχύσεις για τη διατήρηση βιολογικών πρακτικών και μεθόδων παραγωγής 2. Ενισχύσεις για τη μετατροπή σε βιολογικές πρακτικές και μεθόδους. Το Μέτρο περιλαμβάνει τους ακόλουθους άξονες: α) Μέσω της δράσης με κωδ. Π3-70-2.1 του νέου Προγράμματος Αγροτικής Ανάπτυξης (ΣΣΚΓΠ) 2023-2027, στηρίζονται οι παραγωγοί για τη μετατροπή σε βιολογικές πρακτικές και μεθόδους (νεοεισερχόμενοι στη βιολογική γεωργία και κτηνοτροφία). β) Μέσω της παροχής άμεσων ενισχύσεων στους ήδη βιοκαλλιεργητές με την αξιοποίηση του χρηματοδοτικού εργαλείου του Οικολογικού Σχήματος με κωδ. Π1-31.9 του νέου Προγράμματος Αγροτικής Ανάπτυξης (ΣΣΚΓΠ) 2023-2027, γίνεται στήριξη για τη διατήρηση των πρακτικών της βιολογικής γεωργίας. Δικαιούχοι είναι ενεργοί γεωργοί ή ομάδες ενεργών γεωργών που διαθέτουν το απαραίτητο πιστοποιητικό από τον Οργανισμό Ελέγχου και Πιστοποίησης με τον οποίο είναι συμβεβλημένοι. Οι παραγωγοί πρέπει να διαθέτουν αγροτεμάχια ή/και βοσκοτόπους ή/και εκτροφές, οι οποίες είναι ενταγμένες στο σύστημα της βιολογικής γεωργίας/κτηνοτροφίας.	Τροποποίηση / Εξειδίκευση του μέτρου WD05B300	M05B0801 Συνεχιζόμενο μέτρο (τροποποίηση περιγραφής μέτρου)	ΥΠΑΑΤ (Διεύθυνση Συστημάτων ποιότητας Βιολογικής παραγωγής και γεωγραφικών ενδείξεων)	-
M05B0803 Μείωση της διάχυτης ρύπανσης από γεωργία στις ευπρόσβλητες ζώνες της οδηγίας 91/676/ΕΟΚ	Μέτρα για τις διάχυτες πηγές απορρίψεων	Το Μέτρο συνεχίζεται μέχρι το 2027 μέσω των ακόλουθων αξόνων: **Α.** Αύξηση της υποχρεωτικότητας των πρακτικών προστασίας των υδάτων, με την αξιοποίηση νέων κανόνων πολλαπλής συμμόρφωσης **Β.** Παροχή άμεσων ενισχύσεων στους παραγωγούς με την αξιοποίηση του χρηματοδοτικού εργαλείου του Οικολογικού σχήματος με κωδ. Π1-31.2 του νέου Προγράμματος Αγροτικής Ανάπτυξης (ΣΣΚΓΠ) 2023-2027: «Επέκταση της εφαρμογής περιοχών οικολογικής εστίασης». Με το εν λόγω σχήμα το 10% της αρόσιμης γης δεν καλλιεργείται πλέον και ως εκ τούτου συμβάλλει στην προστασία λιμνών, ρεμάτων και τάφρων. **Γ.** Θα υπάρξει ένας ακόμη κύκλος εφαρμογής της δράσης 10.1.04. του Μέτρου 10 του ΠΑΑ 2014-2022 «Μείωση της ρύπανσης ύδατος από γεωργική δραστηριότητα». Η δράση θα εφαρμοστεί σε Ζώνες ευπρόσβλητες στην νιτρορύπανσης. Οι πρακτικές που επιλέγονται θα είναι: • Αγρανάπαυση γεωργικής έκτασης που αντιστοιχεί τουλάχιστον στο 30% της αρδευόμενης έκτασης. • Ξηρική αμειψισπορά που εφαρμόζεται τουλάχιστον στο 30% της αρδευόμενης έκτασης. • Χλωρά λίπανση με φυτά εδαφοκάλυψης στις δενδροκαλλιέργειες που αντιστοιχεί τουλάχιστον στο 20% της αρδευόμενης έκτασης. • Παρυδάτια ζώνη ανάσχεσης πλάτους τουλάχιστον πέντε (5) μέτρων, κατά μέσο όρο, σε αρδευόμενα αγροτεμάχια που εφάπτονται με επιφανειακά ύδατα (ποτάμια, υδατορέματα, λίμνες κ.ά.). Η δέσμευση αφορά κατά περίπτωση στις αροταίες και δενδρώδεις καλλιέργειες των ευπρόσβλητων σε νιτρορύπναση ζωνών της οδηγίας 91/676/ΕΟΚ «για την προστασία των υδάτων από τη νιτρορύπανση γεωργικής προέλευσης» και περιοχών σημαντικών υγροτόπων.	-	M05B0803 Συνεχιζόμενο μέτρο (τροποποίηση περιγραφής μέτρου)	ΥΠΑΑΤ/ΟΠΕΚΕΠΕ	-

ΚΩΔΙΚΟΣ - ΟΝΟΜΑΣΙΑ ΜΕΤΡΟΥ	ΚΑΤΗΓΟΡΙΑ ΜΕΤΡΟΥ	ΠΕΡΙΓΡΑΦΗ	ΣΥΣΧΕΤΙΣΗ ΜΕ 1Ο ΣΧΕΔΙΟ ΔΙΑΧΕΙΡΙΣΗΣ	ΣΥΣΧΕΤΙΣΗ ΜΕ 1Η ΑΝΑΘΕΩΡΗΣΗ	ΦΟΡΕΙΣ ΥΛΟΠΟΙΗΣΗΣ (*)	ΔΙΕΥΚΡΙΝΙΣΕΙΣ / ΠΑΡΑΤΗΡΗΣΕΙΣ
M05B0902 Προσδιορισμός μέγιστου εύρους διακύμανσης στάθμης ταμιευτήρων	Μέτρα για την αντιμετώπιση αρνητικών επιπτώσεων στην κατάσταση επιφανειακών υδατικών συστημάτων ιδίως από υδρο-μορφολογικες αλλοιώσεις	Για τους ταμιευτήρες που αποτελούν ΥΣ του παρόντος ΣΔΛΑΠ θα εκπονηθεί μελέτη προκειμένου να οριστεί το μέγιστο εύρος διακύμανσης της στάθμης τους. Στην μελέτη αυτή, θα πρέπει να ληφθούν υπόψη: • Οι περιοδικές μεταβολές της ζώνης αποξήρανσης και επαναπλημμύρισης, οι οποίες απαιτούνται για τη διαβίωση των υδρόβιων οργανισμών, της παρόχθιας βλάστησης και της εξαρτώμενης πανίδας. • Οι απαιτήσεις σε αποθήκευση ύδατος, το οποίο προορίζεται για χρήσεις (λαμβάνοντας υπόψη και τη δυνατότητα εξασφάλισης αποθεμάτων ασφαλείας για χρήση σε περίοδο ξηρασίας) • Η διασφάλιση κατά το δυνατόν των επιθυμητών χρήσεων στην παρόχθια ζώνη. • Η αποφυγή δημιουργίας ανθυγιεινών και αντιαισθητικών συνθηκών λόγω της δημιουργίας υδατοσυλλογών στη ζώνη επάλλαξης, στις οποίες εγκαθίστανται σηπτικές συνθήκες ή ευνοείται η ανάπτυξη εντόμων. Η μελέτη θα πρέπει επίσης να αντιμετωπίσει και τα ακόλουθα ζητήματα: • την πληρέστερη και ταχύτερη δυνατή αποστράγγιση της ζώνης επάλλαξης κατά τις περιοδικές μεταβολές στάθμης, • το μη υποβιβασμό της στάθμης χαμηλότερα από την κατωτάτη στάθμη και • την κατά το δυνατόν συντομότερη ανάκαμψη του ΥΣ σε περίπτωση που η στάθμη του υποβιβαστεί κάτω από την κατωτάτη.	-	M05B0902 Συνεχιζόμενο μέτρο (τροποποίηση περιγραφής μέτρου)	Κύριος έργου, Αποκεντρωμένη Διοίκηση (Διεύθυνση Υδάτων, Φορείς λειτουργίας του Εθνικού Δικτύου Παρακολούθησης, Φορείς Προστατευόμενων περιοχών, άλλοι επιστημονικοί φορείς)	Θα πρέπει να αποτελεί όρο σε ανανέωση/τροποποίηση και νέα ΑΕΠΟ ταμιευτήρων εφόσον προκύψει ανάγκη τροποποίησης Για περιπτώσεις όπου η στάθμη προσδιορίζεται από άλλες αποφάσεις, το μέτρο υλοποιείται και επαληθεύονται ή όχι οι εν ισχύ περιορισμοί Το μέτρο αφορά στα ΙΤΥΣ: • Τεχνητή Λίμνη Πουρναρίου (EL0514RL00200003H) • Τεχνητή Λίμνη Πουρναρίου ΙΙ (EL0514RL00200002H) • Τεχνητή Λίμνη Πηγών Αώου (EL0511RLA0200001H) Για τις Τεχνητές Λίμνες Πουρναρίου και Πηγών Αώου το ύψος Ελάχιστης και Ανώτατης Στάθμης Ασφαλείας Ταμιευτήρα έχει καθοριστεί με τις αποφάσεις ΡΑΕ υπ’ αριθμ. 385/2021 (ΑΔΑ: 684ΨΙΔΞ-3Β0) και αριθμ. αποφ. 1003/2018 (ΦΕΚ 6066/Β/31.12.2018). Κατά την εκπόνηση των μελετών του μέτρου, να ληφθούν υπόψη τα προβλεπόμενα στις ανωτέρω αποφάσεις.
M05B0905 Προσδιορισμός επιλεγμένων περιοχών λήψης φερτών υλικών για τις ανάγκες τεχνικών έργων	Μέτρα για την αντιμετώπιση αρνητικών επιπτώσεων στην κατάσταση επιφανειακών υδατικών συστημάτων ιδίως από υδρο-μορφολογικες αλλοιώσεις	Το μέτρο σκοπεύει να αντιμετωπίσει με ορθολογικό και φιλικό προς το περιβάλλον τρόπο ένα από τα κύρια προβλήματα αυθαίρετων χρήσεων και παρεμβάσεων σε ΥΣ σε όλη τη χώρα, με στόχο την αντιμετώπιση των υδρομορφολογικών πιέσεων που αυτά υφίστανται. Πιο συγκεκριμένα, το εν λόγω μέτρο μέσω υλοποίησης συγκεκριμένης **μελέτης**, στοχεύει στην διαχείριση της στερεοπαροχής και στη ρύθμιση της απόληψης υλικών από την κοίτη ρεμάτων, ποταμών και λιμνών με τρόπο ώστε αφενός να διαφυλάσσεται η αειφορική εκμετάλλευση αυτού του πόρου και αφετέρου να εξασφαλίζεται η μέγιστη δυνατή προστασία στα οικοσυστήματα που αναπτύσσονται στα σχετικά υδατικά συστήματα. Αρχικά, οι αρμόδιες Περιφέρειες θα καθορίσουν τις περιοχές για τις οποίες απαιτείται κατά προτεραιότητα η εκπόνηση μελετών, σε συνεργασία με τη ΔΙΠΕΧΩΣ της Α.Δ., τις Κτηματικές Υπηρεσίες των Π.Ε., τους οικείους Δήμους και τις Διευθύνσεις Υδάτων της Α.Δ., με βάση την καθ’ ύλην αρμοδιότητα κάθε φορέα. Η μεθοδολογία και οι τεχνικές προδιαγραφές της εν λόγω μελέτης θα καθοριστούν από την ΓΔΥ, η υλοποίησή της θα αποτελεί ευθύνη της ΓΔΥ και της αρμόδιας Περιφέρειας και θα περιλαμβάνει κατ’ ελάχιστον τα ακόλουθα: **Α)** Προσδιορισμό περιοχών συγκέντρωσης φερτών κατά μήκος της ευρείας κοίτης των ΥΣ και της παρόχθιας ζώνης των λιμνών. **Β)** Εκτίμηση διαθέσιμων ποσοτήτων αδρανών ανά περιοχή. **Γ)** Οικολογική αξιολόγηση ανά περιοχή με έμφαση στους τύπους φυσικών οικοτόπων (δομή, κατάσταση διατήρησης), στα είδη χλωρίδας (ποώδη, θαμνώδη και δενδρώδη με έμφαση στα δενδρώδη σε καλή κατάσταση διατήρησης) και στα ενδιαιτήματα ειδών πανίδας. **Δ)** Ιεράρχηση περιοχών συγκέντρωσης ως προς τη δυνατότητα απόληψης υλικών, λαμβάνοντας υπόψη τα υδρομορφολογικά χαρακτηριστικά των ΥΣ και την προαναφερθείσα οικολογική αξιολόγηση. Κατά την υλοποίηση του μέτρου θα λαμβάνεται υπόψη το οικείο ΣΔΚΠ σε εφαρμογή της Οδηγίας 2007/60/ΕΚ.	Συνέχεια Μέτρου WD05B340	M05B0905 Συνεχιζόμενο μέτρο (τροποποίηση περιγραφής μέτρου)	ΓΔΥ/Περιφέρεια / Κτηματικές Υπηρεσίες Π.Ε.)/οικείοι Δήμοι / Αποκεντρωμένη Διοίκηση (Δ/νση Υδάτων, ΔΙΠΕΧΩΣ)	-
M05B0906 Παρακολούθηση, καταγραφή και αποκατάσταση παράκτιας διάβρωσης	Μέτρα για την αντιμετώπιση αρνητικών επιπτώσεων στην κατάσταση επιφανειακών υδατικών	Εκπόνηση μελέτης, η οποία θα καταγράφει λεπτομερώς προβλήματα παράκτιας διάβρωσης ή κατάκλυσης περιοχών από θαλάσσια ύδατα. Η μελέτη θα προτείνει τα κατάλληλα μέτρα αποκατάστασης ή ανάσχεσης των φαινομένων αυτών. Στο πλαίσιο της μελέτης θα γίνει ιεράρχηση των περιοχών με τα μεγαλύτερα προβλήματα, όπου κατά προτεραιότητα θα πρέπει να ληφθούν τα απαραίτητα μέτρα. Η μελέτη επίσης, θα πρέπει να περιλαμβάνει χρονοδιάγραμμα και κοστολόγηση των απαιτούμενων έργων, τα οποία θα πρέπει να υλοποιηθούν ως το 2027.		M05B0906 Συνεχιζόμενο μέτρο	Υπ. Υποδομών και Μεταφορών, Υπ. Ναυτιλίας και Νησιωτικής Πολιτικής Περιφέρεια, Αποκεντρωμένη	-

ΚΩΔΙΚΟΣ - ΟΝΟΜΑΣΙΑ ΜΕΤΡΟΥ	ΚΑΤΗΓΟΡΙΑ ΜΕΤΡΟΥ	ΠΕΡΙΓΡΑΦΗ	ΣΥΣΧΕΤΙΣΗ ΜΕ 1Ο ΣΧΕΔΙΟ ΔΙΑΧΕΙΡΙΣΗΣ	ΣΥΣΧΕΤΙΣΗ ΜΕ 1Η ΑΝΑΘΕΩΡΗΣΗ	ΦΟΡΕΙΣ ΥΛΟΠΟΙΗΣΗΣ (*)	ΔΙΕΥΚΡΙΝΙΣΕΙΣ / ΠΑΡΑΤΗΡΗΣΕΙΣ
	συστημάτων ιδίως από υδρο-μορφολογικες αλλοιώσεις				Διοίκηση (Διεύθυνση Υδάτων), Δήμοι, ΤΕΕ	
M05B0907 Μέτρα για τον προσδιορισμό και την επίτευξη του Καλού Οικολογικού Δυναμικού σε Ιδιαιτέρως Τροποποιημένα Υδατικά Συστήματα	Μέτρα για την αντιμετώπιση αρνητικών επιπτώσεων στην κατάσταση επιφανειακών υδατικών συστημάτων ιδίως από υδρο-μορφολογικες αλλοιώσεις	Στόχο του παρόντος μέτρου αποτελεί η εφαρμογή των επιμέρους μέτρων μετριασμού στα ΙΤΥΣ για τον προσδιορισμό και την επίτευξη του ΚΟΔ με βάση τη προσέγγιση της μεθόδου της Πράγας. Τα μέτρα μετριασμού που προτείνονται για το EL05, αφορούν σε παρεμβάσεις που περιλαμβάνονται στην Ελληνική Βιβλιοθήκη μέτρων μετριασμού των υδρομορφολογικών αλλοιώσεων όπως έχει καταρτιστεί και εξειδικευτεί στο πλαίσιο της 2ης Αναθεώρησης του ΣΔΛΑΠ. Οι παρεμβάσεις αυτές αφορούν στα ακόλουθα: • Διερεύνηση δυνατότητας εφαρμογής διατάξεων υποβοήθησης της μετανάστευσης ιχθύων. • Μέτρα για την διασφάλιση της περιβαλλοντικής ροή κατάντη φραγμάτων. • Παρεμβάσεις αναβάθμισης παρόχθιων οικοτόπων. • Κατευθύνσεις για την οικολογικά βελτιστοποιημένη συντήρηση των έργων που σχετίζονται με τα ΙΤΥΣ. • Μέτρα αποκατάστασης της φυσικοχημικής αλλοίωσης. Τα μέτρα μετριασμού που προτείνονται για το EL05 με βάση την Ελληνική Βιβλιοθήκη μέτρων μετριασμού παρουσιάζονται αναλυτικά στο Πίνακα του Παραρτήματος Ι του παρόντος.	-	Νέο μέτρο, σε συνέχεια του υλοποιημένου μέτρου M05B0904 της 1ης Αναθεώρησης	Ορίζονται κατά περίπτωση από τον Πίνακα του Παραρτήματος Ι	-

(*) Ο πρώτος φορέας είναι ο προτεινόμενος φορέας Υλοποίησης. Οι υπόλοιποι αποτελούν υποστηρικτικούς φορείς για την υλοποίηση του μέτρου. Η λίστα των φορέων υλοποίησης που παρουσιάζεται στο παρόν δεν είναι εξαντλητική ή δεσμευτική.

9.2.3 Εκτίμηση δυνατότητας επίτευξης καλής κατάστασης ως το 2027 μετά την εφαρμογή του προγράμματος Βασικών Μέτρων

Το πρόγραμμα βασικών μέτρων αποτελεί ένα εργαλείο για την προστασία και αποκατάσταση του συνόλου των υδατικών συστημάτων. Για την επίτευξη των στόχων του Σχεδίου Διαχείρισης, όπως αυτοί έχουν προσδιορισθεί στο Κεφάλαιο 8, η εφαρμογή των βασικών μέτρων είναι απαραίτητο να υποστηριχθεί από συμπληρωματικά μέτρα.

Μεθοδολογικά επιλέχθηκε να προταθούν συμπληρωματικά μέτρα:

α) Για τη διατήρηση της καλής κατάστασης επιφανειακών ή υπογείων υδατικών συστημάτων, καθώς και για την αύξηση της γνώσης και την ευαισθητοποίηση σε ειδικά θέματα για την ορθολογικότερη χρήση των υδάτων, στοχευόμενων χρηστών. Στην περίπτωση αυτή τα συμπληρωματικά μέτρα έχουν οριζόντια, γενική εφαρμογή και δεν προσδιορίζονται τα επηρεαζόμενα υδατικά συστήματα.

β) Στα υδατικά συστήματα που εκτιμάται ότι παρά την εφαρμογή του προγράμματος βασικών μέτρων, δεν θα πετύχουν το στόχο της καλής κατάστασης έως το 2027, και πιο συγκεκριμένα:

- σε υδατικά συστήματα, τα οποία, σύμφωνα με μετρήσεις των ποιοτικών και ποσοτικών παραμέτρων ή με τη νέα μεθοδολογική προσέγγιση ομαδοποίησής τους, είναι σε κατάσταση κατώτερη της καλής,
- σε υδατικά συστήματα, τα οποία είναι σε καλή κατάσταση, αλλά υπάρχουν σαφείς ενδείξεις, μέσα από την ανάλυση των πιέσεων, ότι βρίσκονται σε κίνδυνο μη επίτευξης των περιβαλλοντικών τους στόχων.

Τα μέτρα της β) περίπτωσης λαμβάνονται υπόψη για τον υπολογισμό του περιβαλλοντικού κόστους ή/και του κόστους πόρου, σύμφωνα με τις προβλέψεις της ΚΥΑ 135275 της Εθνικής Επιτροπής Υδάτων (ΦΕΚ 1751/Β/22-05-2017).

Στον ακόλουθο Πίνακα καταγράφονται τα υδατικά συστήματα του ΥΔ για τα οποία κρίνεται απαραίτητη η λήψη σχετικών στοχευμένων συμπληρωματικών μέτρων.

Πίνακας 9.2-3: Υδατικά συστήματα του ΥΔ Ηπείρου (EL05), για τα οποία κρίνεται απαραίτητη η λήψη συμπληρωματικών μέτρων

ΚΩΔΙΚΟΣ ΣΥΣΤΗΜΑΤΟΣ	ΟΝΟΜΑΣΙΑ ΣΥΣΤΗΜΑΤΟΣ	ΚΑΤΗΓΟΡΙΑ ΣΥΣΤΗΜΑΤΟΣ	ΥΦΙΣΤΑΜΕΝΗ ΚΑΤΑΣΤΑΣΗ	ΠΙΕΣΕΙΣ
ΛΑΠ ΚΑΛΑΜΑ (EL0512)				
EL0512L0000000004H	ΛΙΜΝΗ ΠΑΜΒΩΤΙΔΑ	Λιμναίο	Κατώτερο του καλού οικολογικό δυναμικό Καλή χημική κατάσταση	1.4 Σημειακή - Εγκαταστάσεις εκτός ΟΒΕ 2.2 Διάχυτη- Γεωργία 2.6 Διάχυτη- Απορρίψεις που δεν συνδέονται με αποχετευτικό δίκτυο 2.10 Διάχυτη- Άλλο 3.1 Άντληση ή εκτροπή ροής – Γεωργία 4.3.6 Υδρολογική τροποποίηση – Άλλο 4.4 Υδρομορφολογική μεταβολή – Φυσική απώλεια του συνόλου ή τμήματος του υδατικού συστήματος

ΚΩΔΙΚΟΣ ΣΥΣΤΗΜΑΤΟΣ	ΟΝΟΜΑΣΙΑ ΣΥΣΤΗΜΑΤΟΣ	ΚΑΤΗΓΟΡΙΑ ΣΥΣΤΗΜΑΤΟΣ	ΥΦΙΣΤΑΜΕΝΗ ΚΑΤΑΣΤΑΣΗ	ΠΙΕΣΕΙΣ
ΛΑΠ ΚΑΛΑΜΑ (EL0512)				
EL0512C0003H	ΌΡΜΟΣ ΗΓΟΥΜΕΝΙΤΣΑΣ	Παράκτιο	Κατώτερο του καλού οικολογικό δυναμικό Καλή χημική κατάσταση	1.4 Σημειακή - Εγκαταστάσεις εκτός ΟΒΕ 4.1.1 Φυσική μεταβολή καναλιού/ πυθμένα/ παρόχθιας περιοχής/ όχθης - Αντιπλημμυρική προστασία 4.1.3 Φυσική μεταβολή καναλιού/ πυθμένα/ παρόχθιας περιοχής/ όχθης - Ναυσιπλοΐα 4.4 Υδρομορφολογική μεταβολή – Φυσική απώλεια του συνόλου ή τμήματος του υδατικού συστήματος
EL0512R000201023H	ΘΥΑΜΙΣ Π. ΚΑΛΑΜΑΣ 1	Ποτάμιο	Κατώτερο του καλού οικολογικό δυναμικό Καλή χημική κατάσταση	1.4 Σημειακή - Εγκαταστάσεις εκτός ΟΒΕ 2.2 Διάχυτη- Γεωργία 2.6 Διάχυτη- Απορρίψεις που δεν συνδέονται με αποχετευτικό δίκτυο 2.10 Διάχυτη- Άλλο 3.1 Άντληση ή εκτροπή ροής – Γεωργία 4.3.1 Υδρολογική τροποποίηση — Γεωργία 4.3.6 Υδρολογική τροποποίηση – Άλλο 4.1.1 Φυσική μεταβολή καναλιού/ πυθμένα/ παρόχθιας περιοχής/ όχθης - Αντιπλημμυρική προστασία 4.1.2 Φυσική μεταβολή καναλιού/ πυθμένα/ παρόχθιας περιοχής/ όχθης – Γεωργία 4.4 Υδρομορφολογική μεταβολή – Φυσική απώλεια του συνόλου ή τμήματος του υδατικού συστήματος

ΚΩΔΙΚΟΣ ΣΥΣΤΗΜΑΤΟΣ	ΟΝΟΜΑΣΙΑ ΣΥΣΤΗΜΑΤΟΣ	ΚΑΤΗΓΟΡΙΑ ΣΥΣΤΗΜΑΤΟΣ	ΥΦΙΣΤΑΜΕΝΗ ΚΑΤΑΣΤΑΣΗ	ΠΙΕΣΕΙΣ
ΛΑΠ ΚΑΛΑΜΑ (EL0512)				
EL0512R000200024H	ΘΥΑΜΙΣ Π. ΚΑΛΑΜΑΣ 2	Ποτάμιο	Μέτριο οικολογικό δυναμικό Καλή χημική κατάσταση	1.4 Σημειακή - Εγκαταστάσεις εκτός ΟΒΕ 3.1 Άντληση ή εκτροπή ροής – Γεωργία 4.3.1 Υδρολογική τροποποίηση — Γεωργία 4.3.6 Υδρολογική τροποποίηση – Άλλο 4.1.1 Φυσική μεταβολή καναλιού/ πυθμένα/ παρόχθιας περιοχής/ όχθης - Αντιπλημμυρική προστασία 4.1.2 Φυσική μεταβολή καναλιού/ πυθμένα/ παρόχθιας περιοχής/ όχθης – Γεωργία 4.4 Υδρομορφολογική μεταβολή – Φυσική απώλεια του συνόλου ή τμήματος του υδατικού συστήματος
EL0512R000200027H	ΘΥΑΜΙΣ Π. ΚΑΛΑΜΑΣ 3	Ποτάμιο	Κατώτερο του καλού οικολογικό δυναμικό Κατώτερη της καλής χημική κατάσταση	2.2 Διάχυτη- Γεωργία 2.10 Διάχυτη- Άλλο 4.3.1 Υδρολογική τροποποίηση — Γεωργία 4.3.6 Υδρολογική τροποποίηση – Άλλο 4.1.1 Φυσική μεταβολή καναλιού/ πυθμένα/ παρόχθιας περιοχής/ όχθης - Αντιπλημμυρική προστασία 4.1.2 Φυσική μεταβολή καναλιού/ πυθμένα/ παρόχθιας περιοχής/ όχθης - Γεωργία 4.2.1 Φράγματα, φραγμοί και κλεισιάδες - Υδροηλεκτρική ενέργεια 4.4 Υδρομορφολογική μεταβολή – Φυσική απώλεια του συνόλου ή τμήματος του υδατικού συστήματος CAS_7440-02-0 - Nickel and its compounds
EL0512R000212138N	ΚΛΗΜΑΤΙΑΣ Ρ.	Ποτάμιο	Ελλιπής οικολογική κατάσταση Καλή χημική κατάσταση	2.2 Διάχυτη- Γεωργία 2.6 Διάχυτη- Απορρίψεις που δεν συνδέονται με αποχετευτικό δίκτυο 2.10 Διάχυτη- Άλλο 4.3.6 Υδρολογική τροποποίηση – Άλλο

ΚΩΔΙΚΟΣ ΣΥΣΤΗΜΑΤΟΣ	ΟΝΟΜΑΣΙΑ ΣΥΣΤΗΜΑΤΟΣ	ΚΑΤΗΓΟΡΙΑ ΣΥΣΤΗΜΑΤΟΣ	ΥΦΙΣΤΑΜΕΝΗ ΚΑΤΑΣΤΑΣΗ	ΠΙΕΣΕΙΣ
ΛΑΠ ΚΑΛΑΜΑ (EL0512)				
EL0512R000212139A	ΤΑΦΡΟΣ ΛΑΨΙΣΤΑ	Ποτάμιο	Μέτρια οικολογική κατάσταση Καλή χημική κατάσταση	1.1 Σημειακή - Αστικά λύματα 1.3 Σημειακή - Εγκαταστάσεις ΟΒΕ 1.4 Σημειακή - Εγκαταστάσεις εκτός ΟΒΕ 1.8 Σημειακή – Υδατοκαλλιέργεια 2.2 Διάχυτη- Γεωργία 2.6 Διάχυτη- Απορρίψεις που δεν συνδέονται με αποχετευτικό δίκτυο 2.10 Διάχυτη- Άλλο 4.1.2 Φυσική μεταβολή καναλιού/ πυθμένα/ παρόχθιας περιοχής/ όχθης - Γεωργία

ΚΩΔΙΚΟΣ ΣΥΣΤΗΜΑΤΟΣ	ΟΝΟΜΑΣΙΑ ΣΥΣΤΗΜΑΤΟΣ	ΚΑΤΗΓΟΡΙΑ ΣΥΣΤΗΜΑΤΟΣ	ΥΦΙΣΤΑΜΕΝΗ ΚΑΤΑΣΤΑΣΗ	ΠΙΕΣΕΙΣ
ΛΑΠ ΑΧΕΡΟΝΤΟΣ (EL0513)				
EL0513R000201043N	ΑΧΕΡΩΝ Π. (ΜΑΥΡΟΠΟΤΑΜΟΣ) 1	Ποτάμιο	Κακή οικολογική κατάσταση Κατώτερη της καλής χημική κατάσταση	1.4 Σημειακή - Εγκαταστάσεις εκτός ΟΒΕ 1.8 Σημειακή – Υδατοκαλλιέργεια 2.2 Διάχυτη- Γεωργία 2.6 Διάχυτη- Απορρίψεις που δεν συνδέονται με αποχετευτικό δίκτυο 2.10 Διάχυτη- Άλλο 3.1 Άντληση ή εκτροπή ροής – Γεωργία 4.1.2 Φυσική μεταβολή καναλιού/ πυθμένα/ παρόχθιας περιοχής/ όχθης - Γεωργία CAS_7439-92-1 - Lead and its compounds
EL0513R000202044N	ΑΧΕΡΩΝ Π. (ΜΑΥΡΟΠΟΤΑΜΟΣ) - ΠΑΡΑΠΟΤΑΜΟΣ ΚΩΚΤΟΣ (ΒΟΥΒΟΣ)	Ποτάμιο	Μέτρια οικολογική κατάσταση Καλή χημική κατάσταση	1.4 Σημειακή - Εγκαταστάσεις εκτός ΟΒΕ 1.8 Σημειακή – Υδατοκαλλιέργεια 2.2 Διάχυτη- Γεωργία 2.6 Διάχυτη- Απορρίψεις που δεν συνδέονται με αποχετευτικό δίκτυο 2.10 Διάχυτη- Άλλο 4.1.2 Φυσική μεταβολή καναλιού/ πυθμένα/ παρόχθιας περιοχής/ όχθης - Γεωργία
EL0513C0007N	ΒΟΡΕΙΟΣ ΑΜΒΡΑΚΙΚΟΣ ΚΟΛΠΟΣ	Παράκτιο	Ελλιπής οικολογική Κατώτερη της καλής χημική κατάσταση	1.4 Σημειακή - Εγκαταστάσεις εκτός ΟΒΕ 4.4 Υδρομορφολογική μεταβολή – Φυσική απώλεια του συνόλου ή τμήματος του υδατικού συστήματος CAS_52315-07-8 – Cypermethrine
EL0500141	ΣΥΣΤΗΜΑ ΧΕΡΣΟΝΗΣΟΥ ΠΡΕΒΕΖΑΣ (Α)	Υπόγειο	Καλή ποσοτική κατάσταση Κακή χημική κατάσταση	2.2 Διάχυτη- Γεωργία CAS_14797-55-8 - Nitrate CAS_14797-65-0 - Nitrite 2.6 Διάχυτη- Απορρίψεις που δεν συνδέονται με αποχετευτικό δίκτυο
EL0500142	ΣΥΣΤΗΜΑ ΧΕΡΣΟΝΗΣΟΥ ΠΡΕΒΕΖΑΣ (Β)	Υπόγειο	Καλή ποσοτική κατάσταση Κακή χημική κατάσταση	2.2 Διάχυτη- Γεωργία CAS_14797-55-8 - Nitrate CAS_14798-03-9 - Ammonium

ΚΩΔΙΚΟΣ ΣΥΣΤΗΜΑΤΟΣ	ΟΝΟΜΑΣΙΑ ΣΥΣΤΗΜΑΤΟΣ	ΚΑΤΗΓΟΡΙΑ ΣΥΣΤΗΜΑΤΟΣ	ΥΦΙΣΤΑΜΕΝΗ ΚΑΤΑΣΤΑΣΗ	ΠΙΕΣΕΙΣ
ΛΑΠ ΑΡΑΧΘΟΥ (EL0514)				
EL0514R000100048N	ΔΙΠΟΤΑΜΟΝ Ρ.	Ποτάμιο	Ελλιπής οικολογική κατάσταση Κατώτερη της καλής χημική	1.4 Σημειακή - Εγκαταστάσεις εκτός ΟΒΕ 2.2 Διάχυτη- Γεωργία 2.6 Διάχυτη- Απορρίψεις που δεν συνδέονται με αποχετευτικό δίκτυο 2.10 Διάχυτη- Άλλο CAS_52315-07-8 – Cypermethrine
EL0514R000200051H	ΑΡΑΧΘΟΣ Π. 2	Ποτάμιο	Κατώτερο του καλού οικολογικό δυναμικό Κατώτερη της καλής χημική κατάσταση	1.4 Σημειακή - Εγκαταστάσεις εκτός ΟΒΕ 1.8 Σημειακή – Υδατοκαλλιέργεια 2.2 Διάχυτη- Γεωργία 2.6 Διάχυτη- Απορρίψεις που δεν συνδέονται με αποχετευτικό δίκτυο 2.10 Διάχυτη- Άλλο 4.3.3 Υδρολογική τροποποίηση — Υδροηλεκτρική ενέργεια 4.1.1 Φυσική μεταβολή καναλιού/ πυθμένα/ παρόχθιας περιοχής/ όχθης - Αντιπλημμυρική προστασία 4.2.1 Φράγματα, φραγμοί και κλεισιάδες - Υδροηλεκτρική ενέργεια CAS_52315-07-8 – Cypermethrine
EL0514R000210069N	ΑΡΑΧΘΟΣ Π. 10	Ποτάμιο	Καλή οικολογική Κατώτερη της καλής χημική κατάσταση	2.2 Διάχυτη- Γεωργία 2.6 Διάχυτη- Απορρίψεις που δεν συνδέονται με αποχετευτικό δίκτυο 2.10 Διάχυτη- Άλλο CAS_52315-07-8 – Cypermethrine

ΚΩΔΙΚΟΣ ΣΥΣΤΗΜΑΤΟΣ	ΟΝΟΜΑΣΙΑ ΣΥΣΤΗΜΑΤΟΣ	ΚΑΤΗΓΟΡΙΑ ΣΥΣΤΗΜΑΤΟΣ	ΥΦΙΣΤΑΜΕΝΗ ΚΑΤΑΣΤΑΣΗ	ΠΙΕΣΕΙΣ
ΛΑΠ ΚΕΡΚΥΡΑΣ - ΠΑΞΩΝ (EL0534)				
EL0534C0011H	ΟΡΜΟΣ ΓΑΡΙΤΣΑΣ ΚΑΙ ΛΙΜΕΝΑΣ ΚΕΡΚΥΡΑΣ	Παράκτιο	Κατώτερο του καλού οικολογικό δυναμικό Κατώτερη της καλής χημική κατάσταση	1.4 Σημειακή - Εγκαταστάσεις εκτός ΟΒΕ 4.1.3 Φυσική μεταβολή καναλιού/ πυθμένα/ παρόχθιας περιοχής/ όχθης - Ναυσιπλοΐα 4.4 Υδρομορφολογική μεταβολή – Φυσική απώλεια του συνόλου ή τμήματος του υδατικού συστήματος
EL0534T0007H	ΛΙΜΝΟΘΑΛΑΣΣΑ ΧΑΛΙΚΙΟΠΟΥΛΟΥ	Μεταβατικό	Κατώτερο του καλού οικολογικό δυναμικό Κατώτερη της καλής χημική κατάσταση	1.4 Σημειακή - Εγκαταστάσεις εκτός ΟΒΕ 4.3.6 Υδρολογική τροποποίηση – Άλλο 4.4 Υδρομορφολογική μεταβολή – Φυσική απώλεια του συνόλου ή τμήματος του υδατικού συστήματος

ΚΩΔΙΚΟΣ ΣΥΣΤΗΜΑΤΟΣ	ΟΝΟΜΑΣΙΑ ΣΥΣΤΗΜΑΤΟΣ	ΚΑΤΗΓΟΡΙΑ ΣΥΣΤΗΜΑΤΟΣ	ΥΦΙΣΤΑΜΕΝΗ ΚΑΤΑΣΤΑΣΗ	ΠΙΕΣΕΙΣ
ΛΑΠ ΑΩΟΥ (EL0511)				
EL0511R0A0200018N	ΑΩΟΣ Π. 4	Ποτάμιο	Μέτρια οικολογική κατάσταση Καλή χημική κατάσταση	1.4 Σημειακή - Εγκαταστάσεις εκτός ΟΒΕ 2.2 Διάχυτη- Γεωργία 2.6 Διάχυτη- Απορρίψεις που δεν συνδέονται με αποχετευτικό δίκτυο 2.10 Διάχυτη- Άλλο 3.5 Άντληση ή εκτροπή ροής – Υδροηλεκτρική ενέργεια

ΚΩΔΙΚΟΣ ΣΥΣΤΗΜΑΤΟΣ	ΟΝΟΜΑΣΙΑ ΣΥΣΤΗΜΑΤΟΣ	ΚΑΤΗΓΟΡΙΑ ΣΥΣΤΗΜΑΤΟΣ	ΥΦΙΣΤΑΜΕΝΗ ΚΑΤΑΣΤΑΣΗ	ΠΙΕΣΕΙΣ
ΛΑΠ ΛΟΥΡΟΥ (EL0546)				
EL0546R000200081N	ΛΟΥΡΟΣ Π. 4	Ποτάμιο	Ελλιπής οικολογική κατάσταση Κατώτερη της καλής χημική κατάσταση	1.4 Σημειακή - Εγκαταστάσεις εκτός ΟΒΕ 1.8 Σημειακή – Υδατοκαλλιέργεια 2.2 Διάχυτη- Γεωργία 2.6 Διάχυτη- Απορρίψεις που δεν συνδέονται με αποχετευτικό δίκτυο 2.10 Διάχυτη- Άλλο 4.1.2 Φυσική μεταβολή καναλιού/ πυθμένα/ παρόχθιας περιοχής/ όχθης - Γεωργία 5.1 Εισαχθέντα είδη και ασθένειες CAS_52315-07-8 – Cypermethrine
EL0546R000201077N	ΛΟΥΡΟΣ Π. 1	Ποτάμιο	Μέτρια οικολογική κατάσταση Καλή χημική κατάσταση	1.1 Σημειακή - Αστικά λύματα 1.4 Σημειακή - Εγκαταστάσεις εκτός ΟΒΕ 1.8 Σημειακή – Υδατοκαλλιέργεια 3.1 Άντληση ή εκτροπή ροής – Γεωργία 2.2 Διάχυτη- Γεωργία 2.6 Διάχυτη- Απορρίψεις που δεν συνδέονται με αποχετευτικό δίκτυο 2.10 Διάχυτη- Άλλο 4.1.2 Φυσική μεταβολή καναλιού/ πυθμένα/ παρόχθιας περιοχής/ όχθης - Γεωργία
EL0546R000200078N	ΛΟΥΡΟΣ Π. 2	Ποτάμιο	Ελλιπής οικολογική κατάσταση Καλή χημική κατάσταση	1.1 Σημειακή - Αστικά λύματα 1.4 Σημειακή - Εγκαταστάσεις εκτός ΟΒΕ 2.2 Διάχυτη- Γεωργία 2.6 Διάχυτη- Απορρίψεις που δεν συνδέονται με αποχετευτικό δίκτυο 3.1 Άντληση ή εκτροπή ροής – Γεωργία 4.2.1 Φράγματα, φραγμοί και κλεισιάδες - Υδροηλεκτρική ενέργεια 5.1 Εισαχθέντα είδη και ασθένειες

ΚΩΔΙΚΟΣ ΣΥΣΤΗΜΑΤΟΣ	ΟΝΟΜΑΣΙΑ ΣΥΣΤΗΜΑΤΟΣ	ΚΑΤΗΓΟΡΙΑ ΣΥΣΤΗΜΑΤΟΣ	ΥΦΙΣΤΑΜΕΝΗ ΚΑΤΑΣΤΑΣΗ	ΠΙΕΣΕΙΣ
ΛΑΠ ΛΟΥΡΟΥ (EL0546)				
EL0546R000202079N	ΛΟΥΡΟΣ Π. - ΠΑΡΑΠΟΤΑΜΟΣ	Ποτάμιο	Μέτρια οικολογική κατάσταση Καλή χημική κατάσταση	1.4 Σημειακή - Εγκαταστάσεις εκτός ΟΒΕ 2.2 Διάχυτη- Γεωργία 2.6 Διάχυτη- Απορρίψεις που δεν συνδέονται με αποχετευτικό δίκτυο 2.10 Διάχυτη- Άλλο 3.1 Άντληση ή εκτροπή ροής – Γεωργία 4.1.2 Φυσική μεταβολή καναλιού/ πυθμένα/ παρόχθιας περιοχής/ όχθης - Γεωργία

9.2.4 Συμπληρωματικά Μέτρα

Σύμφωνα με την Οδηγία Πλαίσιο για τα Νερά, «Συμπληρωματικά» μέτρα είναι τα μέτρα που καταρτίζονται και τίθενται σε εφαρμογή επιπλέον των βασικών μέτρων, με σκοπό την επίτευξη των στόχων που καθορίζονται σύμφωνα με το άρθρο 4.

Τα κράτη μέλη μπορούν να θεσπίζουν περαιτέρω συμπληρωματικά μέτρα με σκοπό την πρόσθετη προστασία ή βελτίωση των υδάτων που καλύπτονται από την Οδηγία μεταξύ άλλων κατ' εφαρμογή των οικείων διεθνών συμφωνιών περί των οποίων το άρθρο 1.

Στο μέρος Β του παραρτήματος VI της Οδηγίας παρατίθεται ο ακόλουθος μη εξαντλητικός κατάλογος κατηγοριών συμπληρωματικών μέτρων που τα κράτη μέλη μπορούν να επιλέξουν να θεσπίσουν, για κάθε περιοχή λεκάνης απορροής ποταμού, ως τμήμα του προγράμματος μέτρων:

i. Νομοθετικά μέτρα

ii. Διοικητικά μέτρα

iii. Οικονομικά ή φορολογικά μέτρα

iv. Περιβαλλοντικές συμφωνίες μετά από διαπραγμάτευση

v. Έλεγχοι εκπομπής ρύπων

vi. Κώδικες Ορθών Πρακτικών

vii. Ανασύσταση και αποκατάσταση περιοχών υγροτόπων

viii. Έλεγχος άντλησης

ix. Μέτρα διαχείρισης της ζήτησης

x. Μέτρα αποτελεσματικότητας και επαναχρησιμοποίησης

xi. Έργα δομικών κατασκευών

xii. Εγκαταστάσεις αφαλάτωσης

xiii. Έργα αποκατάστασης

xiv. Τεχνητός εμπλουτισμός ΥΥΣ

xv. Εκπαιδευτικά μέτρα

xvi. Έργα έρευνας, ανάπτυξης και επίδειξης

xvii. Λοιπά μέτρα

Στο πρόγραμμα μέτρων του Υδατικού Διαμερίσματος Ηπείρου περιλαμβάνονται 40 συμπληρωματικά μέτρα.

Στον ακόλουθο Πίνακα αναφέρονται τα συμπληρωματικά μέτρα για την επίτευξη καλής κατάστασης στα επιφανειακά και υπόγεια ΥΣ του υδατικού διαμερίσματος:

Πίνακας 9.2-4: Συμπληρωματικά μέτρα για την επίτευξη της καλής κατάστασης

ΚΩΔΙΚΟΣ – ΟΝΟΜΑΣΙΑ ΜΕΤΡΟΥ	ΚΑΤΗΓΟΡΙΑ ΜΕΤΡΟΥ	ΠΕΡΙΓΡΑΦΗ	ΣΥΣΧΕΤΙΣΗ ΜΕ 1ο ΣΧΕΔΙΟ ΔΙΑΧΕΙΡΙΣΗΣ	ΣΥΣΧΕΤΙΣΗ ΜΕ 1Η ΑΝΑΘΕΩΡΗΣΗ	ΕΠΗΡΕΑΖΟΜΕΝΑ ΥΣ	ΦΟΡΕΙΣ ΥΛΟΠΟΙΗΣΗΣ (*)	ΚΟΣΤΟΣ (€)
Μ05Σ0201 Ανάπτυξη Συστήματος Παρακολούθησης του Προγράμματος Μέτρων του ΣΔΛΑΠ του Υδατικού Διαμερίσματος και παροχή υπηρεσιών υποστήριξης στην εφαρμογή του προγράμματος μέτρων του ΣΔΛΑΠ του Υδατικού Διαμερίσματος	Διοικητικά Μέτρα	Το έργο αφορά στην ανάπτυξη βάσης δεδομένων για την συλλογή και παρακολούθηση των απαιτούμενων πληροφοριών από όλους τους εμπλεκόμενους φορείς στην υλοποίηση του Προγράμματος Μέτρων και στην λήψη συμβουλευτικών υπηρεσιών για το σκοπό αυτό από εξειδικευμένο προσωπικό. Η παροχή των συμβουλευτικών υπηρεσιών ενδεικτικά θα αφορά: α) την παρακολούθηση της υλοποίησης των μέτρων του ΣΔΛΑΠ του Υδατικού Διαμερίσματος, β) τη σύνταξη μελετών και κανονιστικών αποφάσεων, γ) την διαμόρφωση κειμένων, δ) τον συντονισμό των εμπλεκόμενων υπηρεσιών στην υλοποίηση των μέτρων, ε) την καταγραφή και ανάλυση δεδομένων που αφορούν μέτρα/δράσεις του ΣΔΛΑΠ, στ) την σύνταξη μεθοδολογικών κειμένων και τεχνικών προδιαγραφών για την υλοποίηση μέτρων του ΣΔΛΑΠ ζ) ενέργειες για την συλλογή/ ενημέρωση βασικών στοιχείων και δεδομένων που χρησιμοποιούνται κατά την κατάρτιση του ΣΔΛΑΠ, η) την υποστήριξη σε θέματα αναθεώρησης του Σχεδίου Διαχείρισης και την συμμετοχή σε ομάδες εργασίας που θα συσταθούν στο πλαίσιο των αναγκών της Διεύθυνσης Υδάτων. Στο πλαίσιο του έργου αυτού θα συντάσσονται εκθέσεις αξιολόγησης της πορείας εφαρμογής του Προγράμματος Μέτρων, θα δίνονται κατευθύνσεις για τις απαιτούμενες ενέργειες για την ολοκλήρωση της υλοποίησης τους και θα αξιολογούνται τα μέτρα ως προς την αποτελεσματικότητά τους	-	Μ05Σ0201 Συνεχιζόμενο μέτρο	Οριζόντιο	Αποκεντρωμένη Διοίκηση (Δ/νση Υδάτων)	650.000
Μ05Σ0202 Ενσωμάτωση μέτρων	Διοικητικά Μέτρα	Το προτεινόμενο μέτρο αποτελεί πρόταση τροποποίησης των κανονιστικών πράξεων καθορισμού των Πρότυπων	-	ΝΕΟ ΜΕΤΡΟ	Οριζόντιο	ΥΠΕΝ (ΓΔΥ, ΔΙΠΑ)	0

ΚΩΔΙΚΟΣ – ΟΝΟΜΑΣΙΑ ΜΕΤΡΟΥ	ΚΑΤΗΓΟΡΙΑ ΜΕΤΡΟΥ	ΠΕΡΙΓΡΑΦΗ	ΣΥΣΧΕΤΙΣΗ ΜΕ 1ο ΣΧΕΔΙΟ ΔΙΑΧΕΙΡΙΣΗΣ	ΣΥΣΧΕΤΙΣΗ ΜΕ 1η ΑΝΑΘΕΩΡΗΣΗ	ΕΠΗΡΕΑΖΟΜΕΝΑ ΥΣ	ΦΟΡΕΙΣ ΥΛΟΠΟΙΗΣΗΣ (*)	ΚΟΣΤΟΣ (€)
Ελληνικής Βιβλιοθήκης Μέτρων Μετριασμού (μέτρα ΚΟΔ) στις ΠΠΔ έργων και δραστηριοτήτων		Περιβαλλοντικών Δεσμεύσεων (ΠΠΔ) έργων και δραστηριοτήτων των ομάδων 2- Υδραυλικά έργα, 3 – Λιμενικά έργα, 8 – Υδατοκαλλιέργειες, 10 – Ανανεώσιμες Πηγές Ενέργειας και Μεμονωμένοι Σταθμοί Αποθήκευσης Ενέργειας, ούτως ώστε να συμπεριλάβουν τα ειδικά μέτρα μετριασμού επιπτώσεων από υδρομορφολογικές αλλοιώσεις σε ΥΣ που ορίζονται στην Ελληνική Βιβλιοθήκη Μέτρων Μετριασμού. Η Ελληνική Βιβλιοθήκη Μέτρων Μετριασμού προέκυψε ως προσαρμογή της Ευρωπαϊκής Βιβλιοθήκης Μέτρων Μετριασμού στις ιδιαίτερες συνθήκες της χώρας, στο πλαίσιο εφαρμογής του βασικού μέτρου της 1ης Αναθεώρησης M05B0904 – Ειδικά μέτρα για την επίτευξη του Καλού Οικολογικού Δυναμικού σε ΙΤΥΣ.					
M05Σ0203 Θεσμοθέτηση Υδατικού Διαμερίσματος Ιόνιων Νήσων (EL15)	Διοικητικά Μέτρα	Με βάση τον υφιστάμενο καθορισμό των Υδατικών Διαμερισμάτων: - η Κέρκυρα, οι Παξοί και τα Διαπόντια νησιά (Ερείκουσα, Οθωνοί, Μαθράκι) ανήκουν στο Υδατικό Διαμέρισμα EL05 της Ηπείρου - η Λευκάδα και το Μεγανήσι στο Υδατικό Διαμέρισμα EL04 της Δυτικής Στερεάς Ελλάδας - η Κεφαλονιά, η Ιθάκη και η Ζάκυνθος στο Υδατικό Διαμέρισμα EL02 της Βόρειας Πελοποννήσου. Η διάσπαση αυτή των Ιονίων Νήσων και η υπαγωγή τους σε τρία (3) διαφορετικά Υδατικά Διαμερίσματα δεν εξυπηρετεί τον ρόλο των Διαχειριστικών Σχεδίων ως εργαλείου για την λύση των προβλημάτων διαχείρισης των υδατικών πόρων των Ιονίων Νησιών καθώς και στήριξης της οικονομικής ανάπτυξης των Ιονίων Νησιών. Η ιδιαιτερότητα των προβλημάτων των Ιονίων Νήσων, σε σχέση με τις κοντινές ηπειρωτικές περιοχές, δημιουργεί και την αναγκαιότητα προτεινόμενων λύσεων	-	ΝΕΟ ΜΕΤΡΟ	Οριζόντιο (στην ΛΑΠ EL0534)	ΥΠΕΝ	0

ΚΩΔΙΚΟΣ – ΟΝΟΜΑΣΙΑ ΜΕΤΡΟΥ	ΚΑΤΗΓΟΡΙΑ ΜΕΤΡΟΥ	ΠΕΡΙΓΡΑΦΗ	ΣΥΣΧΕΤΙΣΗ ΜΕ 1ο ΣΧΕΔΙΟ ΔΙΑΧΕΙΡΙΣΗΣ	ΣΥΣΧΕΤΙΣΗ ΜΕ 1Η ΑΝΑΘΕΩΡΗΣΗ	ΕΠΗΡΕΑΖΟΜΕΝΑ ΥΣ	ΦΟΡΕΙΣ ΥΛΟΠΟΙΗΣΗΣ (*)	ΚΟΣΤΟΣ (€)
		προσαρμοσμένων στο νησιωτικό χαρακτήρα και το αναπτυξιακό μοντέλο της Περιφέρειας Ιονίων. Είναι φανερό ότι είναι σημαντική η θεσμοθέτηση Υδατικού Διαμερίσματος Ιονίων Νήσων, ώστε τα Σχέδια Διαχείρισης (τόσο των Λεκανών Απορροής Ποταμών-ΣΔΛΑΠ όσο και των Κινδύνων Πλημμύρας-ΣΔΚΠ) να: 1) εντοπίσουν και να διερευνήσουν πιο διεξοδικά τα υφιστάμενα προβλήματα, 2) προτείνουν λύσεις συμβατές με τις ιδιαιτερότητες του νησιωτικού χώρου, 3) αποτελέσουν ένα ουσιαστικό αναπτυξιακό εργαλείο όσον αφορά: α) την προτεραιότητα που θα πρέπει να δοθεί στα απαραίτητα έργα και β) την χρηματοδότηση των έργων αυτών και από πόρους του ΠΕΠ Ιονίων					
Μ05Σ0204 Δέσμη μέτρων για την πρόληψη και την αντιμετώπιση φαινομένων λειψυδρίας και ξηρασίας.	Διοικητικά Μέτρα	Το μέτρο περιλαμβάνει δράσεις για την πρόληψη και την αντιμετώπιση φαινομένων λειψυδρίας και ξηρασίας, σύμφωνα με το αναθεωρημένο «Στρατηγικό Σχέδιο Αντιμετώπισης Φαινομένων Λειψυδρίας και Ξηρασίας στην Περιφέρεια Ιονίων Νήσων». Συγκεκριμένα, αφορά στις εξής δράσεις: 1. Θεσμοθέτηση μηχανισμού παρακολούθησης φαινομένων ξηρασίας, 2. Δράσεις ενημέρωσης φορέων και ευαισθητοποίησης 3. Επέκταση της χρήσης μετρητών παροχής και πίεσης του νερού σε Ύδρευση και Άρδευση 4. Περιορισμό των υδροβόρων εγκαταστάσεων (υδροβόρες καλλιέργειες, πισίνες κ.α.) 5. Ενίσχυση της αποδοτικής χρήσης νερού	-	ΝΕΟ ΜΕΤΡΟ	Οριζόντιο (στην ΛΑΠ EL0534)	Αποκεντρωμένη Διοίκηση (Δ/νση Υδάτων Ιονίου), Περιφέρεια Ιονίων Νήσων, ΔΕΥΑ, ΟΤΑ (Τεχνική υπηρεσία για κάλυψη αναγκών ύδρευσης)	190.000

ΚΩΔΙΚΟΣ – ΟΝΟΜΑΣΙΑ ΜΕΤΡΟΥ	ΚΑΤΗΓΟΡΙΑ ΜΕΤΡΟΥ	ΠΕΡΙΓΡΑΦΗ	ΣΥΣΧΕΤΙΣΗ ΜΕ 1ο ΣΧΕΔΙΟ ΔΙΑΧΕΙΡΙΣΗΣ	ΣΥΣΧΕΤΙΣΗ ΜΕ 1Η ΑΝΑΘΕΩΡΗΣΗ	ΕΠΗΡΕΑΖΟΜΕΝΑ ΥΣ	ΦΟΡΕΙΣ ΥΛΟΠΟΙΗΣΗΣ (*)	ΚΟΣΤΟΣ (€)
		6. Βελτίωση / δημιουργία του συστήματος εφεδρικών υδρογεωτρήσεων για την κάλυψη υδρευτικών αναγκών σε περιόδους ξηρασίας 7. Δημιουργία Βάσης Δεδομένων καταγραφής των απολήψεων νερού ύδρευσης Αναλυτικότερη περιγραφή των παραπάνω δράσεων δίδεται στο σχετικό κείμενο του Σχεδίου Αντιμετώπισης Φαινομένων Λειψυδρίας και Ξηρασίας στην Περιφέρεια Ιονίων Νήσων.					
Μ05Σ0205 Κατάρτιση θεσμικού πλαισίου καθορισμού των όρων προστασίας των εσωτερικών υδάτων αναψυχής του άρθρου 6 της Οδηγίας 2000/60/ΕΚ - Προσωρινή ρύθμιση για νέα έργα στα υδατικά συστήματα εσωτερικών υδάτων που εντάσσονται ως ύδατα αναψυχής στο Μητρώο Προστατευόμενων περιοχών του άρθρου 6 της Οδηγίας 2000/60/ΕΚ	Διοικητικά Μέτρα	Το μέτρο αναφέρεται στην έκδοση των απαραίτητων κανονιστικών διατάξεων, οι οποίες θα περιέχουν τα βασικά κριτήρια προσδιορισμού των υδάτων αναψυχής του άρθρου 6 της Οδηγίας 2000/60/ΕΚ στα εσωτερικά ύδατα και θα καθορίζουν τους όρους, τους περιορισμούς και τις προϋποθέσεις για την ανάπτυξη έργων και δραστηριοτήτων σε εκείνα. Μέχρι τη θεσμοθέτηση του ανωτέρω θεσμικού πλαισίου και την εξειδίκευση των προαναφερθέντων όρων, περιορισμών και προϋποθέσεων στα υδατικά συστήματα εσωτερικών υδάτων που εντάσσονται στο Μητρώο Προστατευόμενων Περιοχών ως ύδατα αναψυχής, η Δ/νση Υδάτων μπορεί να επιτρέπει την εγκατάσταση έργων υδροληψίας και ΜΥΗΕ στις περιοχές αυτές, εφόσον τεκμηριωθεί ότι δεν επηρεάζεται η κατάσταση του υδατικού συστήματος, σύμφωνα με τα προβλεπόμενα στο άρθρο 4 της Οδηγίας 2000/60/ΕΚ και συναξιολογηθεί η σκοπιμότητα του έργου σε σχέση με τις υφιστάμενες ή/και προγραμματιζόμενες δραστηριότητες αναψυχής. Η εγκατάσταση νέων Μικρών Υδροηλεκτρικών Έργων και λοιπών έργων υδροληψίας που δεν υφίσταται η ανωτέρω τεκμηρίωση αναστέλλεται προσωρινά. Η αναστολή δεν αφορά σε έργα ύδρευσης	Συνέχεια Μέτρου WD05B330	Προσαρμογή του βασικού μέτρου M05B0901	EL0512L000000004H (ΛΙΜΝΗ ΠΑΜΒΩΤΙΔΑ), EL0511RLA0200001H (ΤΕΧΝΗΤΗ ΛΙΜΝΗ ΠΗΓΩΝ ΑΩΟΥ), EL0511R0A0204010N (ΒΟΪΔΟΜΑΤΗΣ Π. 2), EL0514R000200056N (ΑΡΑΧΘΟΣ Π. 5), EL0514R000200054N (ΑΡΑΧΘΟΣ Π. 3), EL0514R000200063N (ΑΡΑΧΘΟΣ Π. 6), EL0514R000200055N (ΑΡΑΧΘΟΣ Π. 4), EL0514R00020006	ΥΠΕΝ (Γενική Διεύθυνση Υδάτων), Αποκεντρωμένη Διοίκηση (Διεύθυνση Υδάτων)	0

ΚΩΔΙΚΟΣ – ΟΝΟΜΑΣΙΑ ΜΕΤΡΟΥ	ΚΑΤΗΓΟΡΙΑ ΜΕΤΡΟΥ	ΠΕΡΙΓΡΑΦΗ	ΣΥΣΧΕΤΙΣΗ ΜΕ 1ο ΣΧΕΔΙΟ ΔΙΑΧΕΙΡΙΣΗΣ	ΣΥΣΧΕΤΙΣΗ ΜΕ 1η ΑΝΑΘΕΩΡΗΣΗ	ΕΠΗΡΕΑΖΟΜΕΝΑ ΥΣ	ΦΟΡΕΙΣ ΥΛΟΠΟΙΗΣΗΣ (*)	ΚΟΣΤΟΣ (€)
					4N (ΑΡΑΧΘΟΣ Π. 7), EL0514R000200065N (ΑΡΑΧΘΟΣ Π. 8), EL0514R000206057N (ΚΑΛΑΡΡΙΤΙΚΟΣ Π. 1), EL0512R000200033N (ΘΥΑΜΙΣ Π. ΚΑΛΑΜΑΣ 6), EL0512R000200040N (ΘΥΑΜΙΣ Π. ΚΑΛΑΜΑΣ 8), EL0513R000201043N (ΑΧΕΡΩΝ Π. (ΜΑΥΡΟΠΟΤΑΜΟΣ) 1), EL0513R000200045N (ΑΧΕΡΩΝ Π. (ΜΑΥΡΟΠΟΤΑΜΟΣ) 2), EL0513R000200046N (ΑΧΕΡΩΝ Π. (ΜΑΥΡΟΠΟΤΑΜΟΣ) 3), EL0513R000200047N (ΑΧΕΡΩΝ Π. (ΜΑΥΡΟΠΟΤΑΜΟΣ) 4), EL0546R000200081N (ΛΟΥΡΟΣ Π. 4), EL0546R00020008		

ΚΩΔΙΚΟΣ – ΟΝΟΜΑΣΙΑ ΜΕΤΡΟΥ	ΚΑΤΗΓΟΡΙΑ ΜΕΤΡΟΥ	ΠΕΡΙΓΡΑΦΗ	ΣΥΣΧΕΤΙΣΗ ΜΕ 1Ο ΣΧΕΔΙΟ ΔΙΑΧΕΙΡΙΣΗΣ	ΣΥΣΧΕΤΙΣΗ ΜΕ 1Η ΑΝΑΘΕΩΡΗΣΗ	ΕΠΗΡΕΑΖΟΜΕΝΑ ΥΣ	ΦΟΡΕΙΣ ΥΛΟΠΟΙΗΣΗΣ (*)	ΚΟΣΤΟΣ (€)
					2N (ΛΟΥΡΟΣ Π. 5)		
Μ05Σ0401 Λήψη πρωτοβουλιών για τη σύναψη περιβαλλοντικής συμφωνίας μεταξύ της Μονάδας Διαχείρισης της προστατευόμενης περιοχής του υγροτοπικού συστήματος Αμβρακικού και φορέων των αγροτών και των κτηνοτρόφων για τον περιορισμό των επιπτώσεων της γεωργίας στην κατάσταση των υγροτοπικών οικοσυστημάτων	Περιβαλλοντικές συμφωνίες μετά από διαπραγμάτευση	Με πρωτοβουλία της Διεύθυνσης Υδάτων προτείνεται να κινηθούν διαδικασίες για τη διαμόρφωση πλαισίου συνεργασίας μεταξύ του Φορέα Διαχείρισης και φορέων γεωργικών και κτηνοτροφικών δραστηριοτήτων σε περιφερειακές των προστατευόμενων περιοχών περιοχές με σκοπό τη βελτίωση της κατάστασης διατήρησης των υγροτοπικών οικοσυστημάτων και τη διαμόρφωση συνθηκών για φιλικές προς το περιβάλλον αγροτικές δραστηριότητες με ταυτόχρονη βελτίωση της προστιθέμενης αξίας των προϊόντων. Επιμέρους στόχοι και εργαλεία για την επίτευξη του σκοπού αυτού θα μπορούσαν να είναι: Α) Καταγραφή του είδους και των ποσοτήτων λιπασμάτων και φυτοφαρμάκων που χρησιμοποιούνται ανά καλλιέργεια. Β) Μέτρηση ή εκτίμηση των ποσοτήτων αρδευτικού ύδατος που χρησιμοποιείται ανά καλλιέργεια από την πηγή έως την τελική εφαρμογή Γ) Εφαρμογή προγράμματος μετρήσεων της ποιότητας ύδατος πριν και μετά την αρδευτική χρήση. Δ) Προώθηση βιολογικών καλλιεργειών και βιολογικής κτηνοτροφίας. Ε) Εφαρμογή ειδικού προγράμματος πιστοποίησης προϊόντων του πρωτογενούς τομέα από το Φορέα Διαχείρισης της προστατευόμενης περιοχής με βάση κριτήρια που θα συμφωνηθούν. ΣΤ) Προώθηση μέτρων για την ενίσχυση της τροφοδοσίας λιμνοθαλασσών και υφάλμυρων περιοχών με γλυκό νερό ιδιαίτερα κατά τη θερινή περίοδο. Ζ) Εξασφάλιση περιοχών, γειτονικών στις λιμνοθάλασσες, που θα μπορούν να μείνουν ελεύθερες	Το μέτρο σχετίζεται με το μέτρο WD05S030 του πρώτου ΣΔΛΑΠ	Μ05Σ0401 Συνεχιζόμενο μέτρο	EL0513C0007N (Βόρειος Αμβρακικός κόλπος), EL0514R000100048N (ΔΙΠΟΤΑΜΟΝ Ρ.), EL0514R000200051N (ΑΡΑΧΘΟΣ Π. 2), EL0546R000200081N (ΛΟΥΡΟΣ Π. 4), EL0546R000202079N (ΛΟΥΡΟΣ Π. - ΠΑΡΑΠΟΤΑΜΟΣ)	ΟΦΥΠΕΚΑ, Μ.Δ. Προστατευόμενων Περιοχών Κοιλάδας Αχελώου και Αμβρακικού Κόλπου	20.000

ΚΩΔΙΚΟΣ – ΟΝΟΜΑΣΙΑ ΜΕΤΡΟΥ	ΚΑΤΗΓΟΡΙΑ ΜΕΤΡΟΥ	ΠΕΡΙΓΡΑΦΗ	ΣΥΣΧΕΤΙΣΗ ΜΕ 1Ο ΣΧΕΔΙΟ ΔΙΑΧΕΙΡΙΣΗΣ	ΣΥΣΧΕΤΙΣΗ ΜΕ 1Η ΑΝΑΘΕΩΡΗΣΗ	ΕΠΗΡΕΑΖΟΜΕΝΑ ΥΣ	ΦΟΡΕΙΣ ΥΛΟΠΟΙΗΣΗΣ (*)	ΚΟΣΤΟΣ (€)
		από αγροτικές δραστηριότητες για χρονικό διάστημα που θα συμφωνηθεί. Τα παραπάνω θα μπορούσαν να πάρουν τη μορφή προγραμματικής συμφωνίας η υλοποίηση της οποίας να χρηματοδοτηθεί από ευρωπαϊκά προγράμματα. Ως χρονικός ορίζοντας για την προετοιμασία της συμφωνίας εκτιμάται η τρέχουσα διαχειριστική περίοδος και ως περίοδος εφαρμογής της η επόμενη (2027-2033).					
M05Σ0402 Λήψη πρωτοβουλιών για τη σύναψη περιβαλλοντικής συμφωνίας μεταξύ της Μονάδας Διαχείρισης της προστατευόμενης περιοχής υγροτοπικού συστήματος Αμβρακικού και φορέων των αλιέων και των ιχθυοκαλλιεργειών για τον περιορισμό τυχόν επιπτώσεων της εκτατικής και εντατικής ιχθυοκαλλιέργειας στην κατάσταση των μεταβατικών και παράκτιων ΥΣ και	Περιβαλλοντικές συμφωνίες μετά από διαπραγμάτευση	Το μέτρο αυτό αναφέρεται στην επιδίωξη μίας περιβαλλοντικής συμφωνίας μετά από διαπραγμάτευση, η οποία θα μπορούσε να προσδώσει αμοιβαία οφέλη αφενός στην προστασία των παράκτιων και μεταβατικών ΥΣ προστατευόμενων περιοχών και αφετέρου στη βελτίωση της ανταγωνιστικότητας των αλιευτικών προϊόντων. Στο πλαίσιο της συμφωνίας οι αλιείς ή οι σύλλογοί τους μπορούν να δεσμευτούν για την υιοθέτηση περισσότερο φιλικών προς το περιβάλλον πρακτικών. Αντίστοιχα η Μ.Δ. θα μπορούσε να εξασφαλίσει ανταποδοτικά οφέλη στους αλιείς, που θα μπορούσαν να αφορούν στην πιστοποίηση και προώθηση των αλιευτικών προϊόντων. Θα μπορούσε να πάρει τη μορφή προγραμματικής συμφωνίας στην οποία μπορούν να συμμετέχουν και άλλοι φορείς. Η πρωτοβουλία για την έναρξη και υποστήριξη σχετικών συζητήσεων προτείνεται να αναληφθεί από την αρμόδια κατά περίπτωση Διεύθυνση Υδάτων.	Το μέτρο σχετίζεται με το μέτρο WD05S040 του πρώτου ΣΔΛΑΠ	M05Σ0402 Συνεχιζόμενο μέτρο	EL0513C0007N (Βόρειος Αμβρακικός κόλπος)	ΟΦΥΠΕΚΑ, Μ.Δ. Προστατευόμενων Περιοχών Κοιλάδας Αχελώου και Αμβρακικού Κόλπου	20.000

ΚΩΔΙΚΟΣ – ΟΝΟΜΑΣΙΑ ΜΕΤΡΟΥ	ΚΑΤΗΓΟΡΙΑ ΜΕΤΡΟΥ	ΠΕΡΙΓΡΑΦΗ	ΣΥΣΧΕΤΙΣΗ ΜΕ 1Ο ΣΧΕΔΙΟ ΔΙΑΧΕΙΡΙΣΗΣ	ΣΥΣΧΕΤΙΣΗ ΜΕ 1Η ΑΝΑΘΕΩΡΗΣΗ	ΕΠΗΡΕΑΖΟΜΕΝΑ ΥΣ	ΦΟΡΕΙΣ ΥΛΟΠΟΙΗΣΗΣ (*)	ΚΟΣΤΟΣ (€)
οικοσυστημάτων							
Μ05Σ0501 Έλεγχοι στις εκβολές αγωγών ομβρίων και λοιπών σημειακών πηγών ρύπανσης οι οποίες καταλήγουν σε Επιφανειακά Υδατικά Συστήματα	Έλεγχοι εκπομπής ρύπων	Στα πλαίσια της προστασίας των επιφανειακών υδατικών συστημάτων διενεργούνται περιοδικοί έλεγχοι και δειγματοληψίες σε εκβολές αγωγών ομβρίων και λοιπών σημειακών πηγών ρύπανσης. Οι ΟΤΑ Α’ βαθμοί και ΔΕΥΑ σε συνεργασία με τις αρμόδιες υπηρεσίες των οικείων περιφερειών, θα καταγράψουν/αποτυπώσουν τις θέσεις εκβολής δικτύων ομβρίων που καταλήγουν σε επιφανειακά υδατικά συστήματα και θα κοινοποιήσουν τα αποτελέσματα στις οικείες Δ/νσεις Υδάτων των Αποκεντρωμένων Διοικήσεων. Οι αρμόδιες υπηρεσίες για την προστασία του περιβάλλοντος και των υδάτων, σε συνεργασία με τις αρμόδιες υπηρεσίες περιβαλλοντικής υγιεινής των οικείων Π.Ε. θα διενεργούν τους ελέγχους και θα κοινοποιούν τα αποτελέσματα στις Δ/νσεις Υδάτων των Αποκεντρωμένων Διοικήσεων. Προτεραιότητα θα δοθεί στις εκβολές δικτύων που καταλήγουν σε υδατικά συστήματα που βρίσκονται σε κίνδυνο (AR) και πιθανόν σε κίνδυνο (PAR). Οι Δ/νσεις Υδάτων σε συνεννόηση με τις υπηρεσίες που διενεργούν τους ελέγχους, μπορούν να αλλάζουν τις προτεινόμενες θέσεις δειγματοληψίας ανάλογα με τα αποτελέσματα παλαιοτέρων ετών και τυχόν αλλαγές στις χρήσεις γης. Οι χημικές αναλύσεις και οι δειγματοληψίες θα ακολουθούν τα πρωτόκολλα δειγματοληψιών που εφαρμόζονται για το Εθνικό Δίκτυο Παρακολούθησης. Τα αποτελέσματα των δειγματοληψιών θα κοινοποιούνται στην Γενική Διεύθυνση Υδάτων.	-	Μ05Σ0501 Συνεχιζόμενο μέτρο	Οριζόντιο	Δήμοι/ΔΕΥΑ, Περιφέρει, Αποκεντρωμένη Διοίκηση (Διεύθυνση Υδάτων)/ ΥΠΕΝ (Γενική Διεύθυνση Υδάτων)	120.000
Μ05Σ0503 Έλεγχοι τήρησης των ορίων διάθεσης από	Έλεγχοι εκπομπής ρύπων	Οι αυστηρότεροι έλεγχοι, αναφορικά με τα όρια διάθεσης, στις μονάδες αυτές μπορούν να αποτρέψουν υπερβάσεις, με αποτέλεσμα τη βελτίωση της	-	Μ05Σ0503 Συνεχιζόμενο μέτρο	EL0512L000000004H (Λίμνη Παμβώτιδα),	Περιφέρεια, Αποκεντρωμένη Διοίκηση	200.000

ΚΩΔΙΚΟΣ – ΟΝΟΜΑΣΙΑ ΜΕΤΡΟΥ	ΚΑΤΗΓΟΡΙΑ ΜΕΤΡΟΥ	ΠΕΡΙΓΡΑΦΗ	ΣΥΣΧΕΤΙΣΗ ΜΕ 1ο ΣΧΕΔΙΟ ΔΙΑΧΕΙΡΙΣΗΣ	ΣΥΣΧΕΤΙΣΗ ΜΕ 1Η ΑΝΑΘΕΩΡΗΣΗ	ΕΠΗΡΕΑΖΟΜΕΝΑ ΥΣ	ΦΟΡΕΙΣ ΥΛΟΠΟΙΗΣΗΣ (*)	ΚΟΣΤΟΣ (€)
βιομηχανικές μεταποιητικές και κτηνο-πτηνοτροφικές μονάδες εντός λεκάνης απορροής του ΥΣ τουλάχιστον 2 φορές τον χρόνο		κατάστασης του ΥΣ.			EL0512R000212139A (Τάφρος Λαψίστα)	(Διεύθυνση Υδάτων)	
M05Σ0504 Σχεδιασμός και εφαρμογή ειδικού προγράμματος με στόχο την παρακολούθηση σημειακών απορρίψεων σε ΕΥΣ σχετιζόμενων με συγκεκριμένους ρύπους σύμφωνα με τα αποτελέσματα κατάρτισης του Μητρώου Ρυπαντών	Έλεγχοι εκπομπής ρύπων	Στο πλαίσιο της προστασίας των επιφανειακών υδατικών συστημάτων διενεργείται συστηματική παρακολούθηση σε απορρίψεις που δύναται να επηρεάζουν συγκεκριμένα Επιφανειακά Υδατικά Συστήματα, τα οποία με βάση τα αποτελέσματα από την κατάρτιση του Μητρώου Ρυπαντών, υφίστανται σημαντικές πιέσεις από τις απορρίψεις δραστηριοτήτων που είτε οδηγούν σε κακή χημική κατάσταση ή το εκτιμώμενο ποτάμιο φορτίο είναι υψηλό σε σχέση με την ικανότητα των υδατικών συστημάτων να μεταφέρουν ρύπους. Λαμβάνοντας υπόψη ότι η κατάσταση στα ΕΥΣ μπορεί να οφείλεται και σε δραστηριότητες στις ανάντη υπολεκάνες, κρίθηκε αναγκαία η πρόταση ενός ετήσιου ειδικού προγράμματος παρακολούθησης που θα εκτίνεται γεωργαφικά και σε αυτές με στόχο την παρακολούθηση της ποιότητας των αντίστοιχων ΕΥΣ. Το ειδικό πρόγραμμα παρακολούθησης θα περιλαμβάνει: (Α) τη συστηματική παρακολούθηση με δώδεκα (12) δειγματοληψίες ετησίως, για συγκεκριμένους ρύπους (ουσίες προτεραιότητας ή/και οι ειδικοί ρύποι) στα ΕΥΣ των οποίων η χημική κατάσταση χαρακτηρίζεται ως «κατώτερη της καλής» ή μεταφέρουν υψηλό φορτίο ρύπων και τέσσερις (4) δειγματοληψίες ετησίως στα ανάντη υδατικά συστήματα. Σημειώνεται πως σε	-	ΝΕΟ ΜΕΤΡΟ	ΟΡΜΟΣ ΗΓΟΥΜΕΝΙΤΣΑΣ EL0512C0003H ΑΡΑΧΘΟΣ Π. 10 EL0514R000210069N (και ανάντη ΥΣ) ΑΡΑΧΘΟΣ Π. 2 EL0514R000200051N (και ανάντη ΥΣ) ΑΧΕΡΩΝ Π. (ΜΑΥΡΟΠΟΤΑΜΟΣ) 1 EL0513R000201043N (και ανάντη ΥΣ) ΑΩΟΣ Π. 4 EL0511R0A0200018N (και ανάντη ΥΣ) ΒΟΡΕΙΟΣ ΑΜΒΡΑΚΙΚΟΣ ΚΟΛΠΟΣ EL0513C0007N ΔΙΠΟΤΑΜΟΝ Ρ. EL0514R000100048N (και ανάντη ΥΣ)	Αποκεντρωμένη Διοίκηση (Διεύθυνση Υδάτων), ΥΠΕΝ (Γενική Διεύθυνση Υδάτων)	100.000

ΚΩΔΙΚΟΣ – ΟΝΟΜΑΣΙΑ ΜΕΤΡΟΥ	ΚΑΤΗΓΟΡΙΑ ΜΕΤΡΟΥ	ΠΕΡΙΓΡΑΦΗ	ΣΥΣΧΕΤΙΣΗ ΜΕ 1ο ΣΧΕΔΙΟ ΔΙΑΧΕΙΡΙΣΗΣ	ΣΥΣΧΕΤΙΣΗ ΜΕ 1Η ΑΝΑΘΕΩΡΗΣΗ	ΕΠΗΡΕΑΖΟΜΕΝΑ ΥΣ	ΦΟΡΕΙΣ ΥΛΟΠΟΙΗΣΗΣ (*)	ΚΟΣΤΟΣ (€)
		περιπτώσεις που δεν προκύπτει σαφώς από την ανάλυση των πιέσεων η αιτία της ρύπανσης προτείνεται παρακολούθηση σε τρεις θέσεις στο ΕΥΣ με χημική κατάσταση «κατώτερη της καλής». (Β) τη συστηματική παρακολούθηση με δώδεκα (12) δειγματοληψίες ετησίως, για συγκεκριμένους ρύπους (ουσίες προτεραιότητας ή/και οι ειδικοί ρύποι) σε όλες τις αναγνωρισμένες σημειακές απορρίψεις των επηρεαζόμενων ΕΥΣ (βιομηχανικές και εξορυκτικές δραστηριότητες, ΕΕΛ, κλπ.), όπως αυτές αναγνωρίστηκαν κατά την κατάρτιση των πιέσεων και του μητρώου ρυπαντών. Σχετιζόμενες κατά περίπτωση ουσίες cyclodiene Total, Cypermethine, Fluoranthene, Lead, Mercury, Nickel, Para-tert-octyphenol Οι χημικές αναλύσεις και οι δειγματοληψίες θα πραγματοποιηθούν με ευθύνη της Δ/νσης Υδάτων Ηπείρου, από διαπιστευμένα εργαστήρια και θα ακολουθούν τα πρωτόκολλα που εφαρμόζονται για το Εθνικό Δίκτυο Παρακολούθησης. Τα αποτελέσματα των δειγματοληψιών θα κοινοποιούνται στη Γενική Διεύθυνση Υδάτων.			ΘΥΑΜΙΣ Π. ΚΑΛΛΑΜΑΣ 3 EL0512R000200027N (και ανάντη ΥΣ) ΛΟΥΡΟΣ Π. 2 EL0546R000200078N (και ανάντη ΥΣ) ΛΟΥΡΟΣ Π. 4 EL0546R000200081N (και ανάντη ΥΣ) ΜΕΤΣΟΒΙΤΙΚΟΣ Π. 2 EL0514R000208067N ΤΑΦΡΟΣ ΛΑΨΙΣΤΑ EL0512R000212139A (και ανάντη ΥΣ)		
Μ05Σ0505 Εφαρμογή μηχανισμών και τεχνολογιών για τον περιορισμό της χημικής και βιολογικής ρύπανσης, των υδρομορφολογικών αλλοιώσεων, που προέρχονται από	Έλεγχοι εκπομπής ρύπων	Καταγραφή υφιστάμενης κατάστασης από πλευράς σχεδιασμού και λειτουργίας ιχθυοκαλλιεργειών σε εσωτερικά ύδατα και εφαρμογή τεχνικών και μεθόδων για την πρόληψη ή τον περιορισμό α) ρύπανσης του επιφανειακού ΥΣ λόγω αυξημένου φορτίου θρεπτικών ή/και β) επιβάρυνσης του ΥΣ από πλευράς οικολογικών λειτουργιών λόγω πιθανής διαφυγής ιχθυδίων κατά τη διάρκεια έντονων πλημμυρικών φαινομένων και γ) εξέτασης δυνητικών παρεμβάσεων για την μείωση των αρνητικών επιπτώσεων στο φυσικό χαρακτήρα του ΕΥΣ λόγω τεχνικών παρεμβάσεων που έχουν αλλοιώσει από	-	ΝΕΟ ΜΕΤΡΟ	ΛΟΥΡΟΣ Π. 1 (EL0546R000201077N), ΛΟΥΡΟΣ Π. 2 (EL0546R000200078N), ΛΟΥΡΟΣ Π. 3 (EL0546R000200080N), ΛΟΥΡΟΣ Π. 4 (EL0546R000200081N), ΛΟΥΡΟΣ Π. 5 (EL0546R000200082N),	Αποκεντρωμένη Διοίκηση (Διεύθυνση Υδάτων), Περιφέρεια (Διεύθυνση Αγροτικής Οικονομίας)	200.000

ΚΩΔΙΚΟΣ – ΟΝΟΜΑΣΙΑ ΜΕΤΡΟΥ	ΚΑΤΗΓΟΡΙΑ ΜΕΤΡΟΥ	ΠΕΡΙΓΡΑΦΗ	ΣΥΣΧΕΤΙΣΗ ΜΕ 1Ο ΣΧΕΔΙΟ ΔΙΑΧΕΙΡΙΣΗΣ	ΣΥΣΧΕΤΙΣΗ ΜΕ 1Η ΑΝΑΘΕΩΡΗΣΗ	ΕΠΗΡΕΑΖΟΜΕΝΑ ΥΣ	ΦΟΡΕΙΣ ΥΛΟΠΟΙΗΣΗΣ (*)	ΚΟΣΤΟΣ (€)
μονάδες ιχθυοκαλλιεργειών σε εσωτερικά ύδατα		υδρομορφολογική άποψη τα φυσικά χαρακτηριστικά του ΕΥΣ στην περιοχή της ιχθυοκαλλιέργειας.			ΒΟΪΔΟΜΑΤΗΣ Π.1 (EL0511R0A0204009N)		
M05Σ0506 Πρόγραμμα διερευνητικής παρακολούθησης ποιοτικής κατάστασης στα υπόγεια υδατικά συστήματα και στα επιφανειακά συστήματα στις περιοχές υφιστάμενων ΧΥΤΑ	Έλεγχοι εκπομπών ρύπων	Προτείνεται η διερεύνηση της ποιοτικής κατάστασης των επιφανειακών και υπογείων υδάτων στην περιοχή των υφιστάμενων ΧΥΤΑ σε περιπτώσεις που δεν προβλέπονται σχετικά προγράμματα παρακολούθησης στην ΑΕΠΟ ή κρίνεται ότι τα σχετικά προγράμματα παρακολούθησης χρήζουν ενίσχυσης με βάση στοιχεία χημισμού των όμορων υδατικών συστημάτων.	Τροποποίηση / Εξειδίκευση του μέτρου WD05S080	Προσαρμογή βασικού μέτρου M05B0703	Σύστημα Τριαδικών Λατυποπαγών Ν. Κέρκυρας (EL0500021), Σύστημα Κοκκώδων Υδροφοριών Ν. Κέρκυρας (EL0500033), Άραχθος Π.6 (EL0514R000200063N), Τεχνητή Λίμνη Πουρναρίου (EL0514RL00200003H), Θυαμίς Π. Καλαμάς 4 (EL0512R000200029N), Αχέρων Π. (Μαυροπόταμος) - Παραπόταμος Κωκτός (Βουβός) (EL0513R000202044N)	Φορείς Λειτουργίας ΧΥΤΑ	0
M05Σ0701 Έργα βελτίωσης της υδραυλικής επικοινωνίας μεταξύ τμημάτων των	Ανασύσταση και αποκατάσταση περιοχών υγροτόπων	Το μέτρο έχει εφαρμογή σε λιμνοθάλασσες του Αμβρακικού στις οποίες η επικοινωνία με την ανοιχτή θάλασσα έχει περιορισθεί είτε μέσω της δράσης φυσικών φαινομένων είτε από ανθρωπογενείς παρεμβάσεις. Προτείνεται η εκπόνηση ειδικής	Το μέτρο σχετίζεται με το μέτρο WD05S110 του πρώτου	M05Σ0701 Συνεχιζόμενο μέτρο	EL0513C0007N (Βόρειος Αμβρακικός κόλπος)	ΟΦΥΠΕΚΑ - Μ.Δ. Προστατευόμενων Περιοχών Κοιλάδας	500.000

ΚΩΔΙΚΟΣ – ΟΝΟΜΑΣΙΑ ΜΕΤΡΟΥ	ΚΑΤΗΓΟΡΙΑ ΜΕΤΡΟΥ	ΠΕΡΙΓΡΑΦΗ	ΣΥΣΧΕΤΙΣΗ ΜΕ 1^{ο} ΣΧΕΔΙΟ ΔΙΑΧΕΙΡΙΣΗΣ	ΣΥΣΧΕΤΙΣΗ ΜΕ 1^{η} ΑΝΑΘΕΩΡΗΣΗ	ΕΠΗΡΕΑΖΟΜΕΝΑ ΥΣ	ΦΟΡΕΙΣ ΥΛΟΠΟΙΗΣΗΣ (*)	ΚΟΣΤΟΣ (€)
υγροτοπικών συστημάτων του Αμβρακικού που αντιμετωπίζουν προβλήματα επαρκούς τροφοδοσίας γλυκού ή αλμυρού νερού.		περιβαλλοντικής και υδραυλικής μελέτης έτσι ώστε να εξετασθεί η αναγκαιότητα πραγματοποίησης έργων αποκατάστασης, η θέση και ο τρόπος που τα έργα αυτά θα πρέπει να εκτελεστούν προκειμένου να προσδώσουν τα μέγιστα οφέλη στο λιμνοθαλάσσιο οικοσύστημα.	ΣΔΛΑΠ			Αχελώου και Αμβρακικού Κόλπου	
Μ05Σ0702 Εκπόνηση μελέτης για τη δυνατότητα δημιουργίας υγροτοπικών εκτάσεων στις περιοχές γύρω από τις επιφανειακές πηγές τροφοδοσίας της λίμνης Παμβώτιδας.	Ανασύσταση και αποκατάσταση περιοχών υγροτόπων	Εξέταση από υδραυλική, περιβαλλοντική και τεχνικοοικονομική σκοπιά της δυνατότητας δημιουργίας υγροτοπικών εκτάσεων στις περιοχές γύρω από τη λίμνη Παμβώτιδα όπου εντοπίζονται επιφανειακές πηγές τροφοδοσίας της λίμνης (π.χ. τάφροι εισροής Καστρίτσας, Βασιλικής και Λογγάδων). Ειδικότερα θα πρέπει να διερευνηθεί η καταλληλότητα των περιοχών, η έκταση και ο τρόπος παρέμβασης (εκτατική ή γραμμική), τα είδη που θα προτιμηθούν για την ανάπτυξη βλάστησης και οι τεχνικοοικονομικές απαιτήσεις των προτεινόμενων επεμβάσεων (π.χ. κόστος απαλλοτριώσεων, εργασιών διαμόρφωσης εδάφους, φυτεύσεων κ.λπ.).	Το μέτρο σχετίζεται με το μέτρο WD05S120 του πρώτου ΣΔΛΑΠ	Μ05Σ0702 Συνεχιζόμενο μέτρο	EL0512L000000004H (ΛΙΜΝΗ ΠΑΜΒΩΤΙΔΑ)	ΟΦΥΠΕΚΑ - ΜΔΠΠ Ηπείρου	100.000
Μ05Σ0801 Έλεγχος ποιοτικής κατάστασης αδειοδοτούμενων υδροληπτικών έργων σε συστήματα με υψηλές τιμές φυσικού υποβάθρου (χλωριόντα)	Έλεγχος απολήψεων	Ετήσιος έλεγχος της ποιοτικής κατάστασης των υπόγειων υδάτων στα ΥΥΣ που παρουσιάζουν αυξημένες τιμές στις συγκεντρώσεις ορισμένων στοιχείων (π.χ. χλωριόντα) που αποδίδονται στο φυσικό υπόβαθρο. Ο ετήσιος έλεγχος της ποιοτικής κατάστασης του υπόγειου ύδατος γίνεται ώστε να διαπιστώνεται η πιθανή επέκταση της ζώνης που χαρακτηρίζεται από υψηλές συγκεντρώσεις λόγω φυσικού υποβάθρου αλλά και η πιθανή αύξηση ή μείωση των συγκεντρώσεων του στοιχείου που την προκαλεί. Οι Διευθύνσεις Υδάτων με την αξιολόγηση των στοιχείων	Το μέτρο σχετίζεται με το μέτρο WD05S160 του πρώτου ΣΔΛΑΠ	Μ05Σ0801 Συνεχιζόμενο μέτρο	EL0500010 (Σύστημα ασβεστολίθων Ν, Κέρκυρας), EL0500040 (Σύστημα Ν,Παξών-Αντίπαξων), EL0500050 (Σύστημα Ν, Οθωνών-	Αποκεντρωμένη Διοίκηση (Διεύθυνση Υδάτων), Περιφέρεια	50.000

ΚΩΔΙΚΟΣ – ΟΝΟΜΑΣΙΑ ΜΕΤΡΟΥ	ΚΑΤΗΓΟΡΙΑ ΜΕΤΡΟΥ	ΠΕΡΙΓΡΑΦΗ	ΣΥΣΧΕΤΙΣΗ ΜΕ 1Ο ΣΧΕΔΙΟ ΔΙΑΧΕΙΡΙΣΗΣ	ΣΥΣΧΕΤΙΣΗ ΜΕ 1Η ΑΝΑΘΕΩΡΗΣΗ	ΕΠΗΡΕΑΖΟΜΕΝΑ ΥΣ	ΦΟΡΕΙΣ ΥΛΟΠΟΙΗΣΗΣ (*)	ΚΟΣΤΟΣ (€)
		που θα προκύπτουν από τους ετήσιους ποιοτικούς ελέγχους, θα έχουν την δυνατότητα να λαμβάνουν τα αναγκαία μέτρα ανάλογα με την πιθανή επιδείνωση ή την βελτίωση της κατάστασης.			Ερεικούσας - Μαθρακίου), EL0500170 (Σύστημα Πάργας), EL050A070 (Σύστημα Φιλιατών-Ηγουμενίτσας)		
Μ05Σ0802 Έλεγχος αρτεσιανών γεωτρήσεων	Έλεγχος απολήψεων	Αν κατά τη διάνοιξη γεώτρησης ή φρέατος απαντηθούν αρτεσιανές συνθήκες, ο κύριος του υδροληπτικού έργου θα πρέπει να εξασφαλίσει ότι η αρτεσιανή ροή θα σταματήσει ή θα ελεγχθεί. Εάν η ροή δεν μπορεί να ελεγχθεί, ο υπεύθυνος για την εκτέλεση του υδροληπτικού έργου θα πρέπει να συμβουλευτεί τη Δ/νση Υδάτων και να συμμορφωθεί με τις οδηγίες που θα του δοθούν. Τεχνικά μέσα για τον έλεγχο της εκροής των αρτεσιανών γεωτρήσεων περιλαμβάνουν βάνες ή σωλήνες εξισορρόπησης της πίεσης κ.α. Τα ανωτέρω θα πρέπει να αποτελούν μέρος των αδειών εκτέλεσης έργων αξιοποίησης υδατικών πόρων. Στις υφιστάμενες αρτεσιανές γεωτρήσεις στις οποίες δεν έχουν ληφθεί μέτρα πρέπει να τοποθετηθεί βάνα ή σωλήνας εξισορρόπησης ώστε να αποφευχθεί η συνεχής εκροή του υποπίεση υδροφορέα.	Το μέτρο σχετίζεται με το μέτρο WD05S150 του πρώτου ΣΔΛΑΠ	Μ05Σ0802 Συνεχιζόμενο μέτρο	Οριζόντιο	Κύριος υδροληπτικού έργου, Αποκεντρωμένη Διοίκηση/ Περιφέρεια	0
Μ05Σ0803 Περιορισμοί όροι και προϋποθέσεις κατασκευής νέων γεωτρήσεων στο υποσύστημα Μιτσικελίου	Έλεγχος απολήψεων	Στο υπόγειο υδατικό υποσύστημα Μιτσικελίου του συστήματος Μιτσικελίου-Βελλά (EL0500181) είναι δυνατή η εκτέλεση νέου έργου απόληψης υπόγειου ύδατος για νέα δραστηριότητα ή η αύξηση απόληψης υφισταμένου, στις εξής περιπτώσεις: i. για χρήσεις ύδρευσης	Το μέτρο σχετίζεται με το μέτρο WD05S130 του πρώτου ΣΔΛΑΠ	Μ05Σ0803 Συνεχιζόμενο μέτρο	EL0500181 (Υποσύστημα Μιτσικελίου του Συστήματος Μιτσικελίου-Βελλά)	Αποκεντρωμένη Διοίκηση	0

ΚΩΔΙΚΟΣ – ΟΝΟΜΑΣΙΑ ΜΕΤΡΟΥ	ΚΑΤΗΓΟΡΙΑ ΜΕΤΡΟΥ	ΠΕΡΙΓΡΑΦΗ	ΣΥΣΧΕΤΙΣΗ ΜΕ 1ο ΣΧΕΔΙΟ ΔΙΑΧΕΙΡΙΣΗΣ	ΣΥΣΧΕΤΙΣΗ ΜΕ 1Η ΑΝΑΘΕΩΡΗΣΗ	ΕΠΗΡΕΑΖΟΜΕΝΑ ΥΣ	ΦΟΡΕΙΣ ΥΛΟΠΟΙΗΣΗΣ (*)	ΚΟΣΤΟΣ (€)
(EL0500181) του συστήματος Μιτσικελίου - Βελλά καθώς και της επέκτασης αδειών υφιστάμενων χρήσεων νερού		ii. για άλλες χρήσεις, για κάλυψη τοπικών αναγκών, με ανώτατη ποσότητα 10 m³/ημέρα ή/και 3.650 m³/ ετησίως κατόπιν υποβολής υδρογεωλογικής έκθεσης από τον ενδιαφερόμενο η οποία λαμβάνει υπόψη τα γεωλογικά και υδρογεωλογικά στοιχεία της περιοχής. Στην άδεια χρήσης θα περιλαμβάνονται μέτρα αυτόματης καταγραφής αντλούμενων ποσοτήτων και πιεζόμετρα παρακολούθησης της υπόγειας στάθμης. iii. για λοιπές χρήσεις οι οποίες δεν αναφέρονται στο σημείο ii και εξετάζονται από το Συμβούλιο Υδάτων της Αποκεντρωμένης Διοίκησης, το οποίο και γνωμοδοτεί, μετά από υποβολή υδρογεωλογικής μελέτης με βάση περιβαλλοντικά, κοινωνικά και οικονομικά αναπτυξιακά κριτήρια <u>Αιτιολόγηση - Διευκρινίσεις</u> Κατά το 1ο Σχέδιο Διαχείρισης το μέτρο της απαγόρευσης περιελάμβανε τα δύο ΥΥΣ Μιτσικελίου - Βελλά (EL0500180) και Κληματιάς (EL0500110). Κατά την 1η Αναθεώρηση έγινε ο διαχωρισμός του συστήματος Μιτσικελίου - Βελλά (EL0500180) σε δύο υποσυστήματα Μιτσικελίου (EL0500181) και Βελλά (EL0500182). Το υποσύστημα Μιτσικελίου είναι αυτό που αφενός τροφοδοτεί τη Λίμνη Παμβώτιδα μέσω πηγών και αφετέρου καλύπτει τις βασικές ανάγκες ύδρευσης του Λεκανοπεδίου (Δ.Ιωαννιτών, Σύνδεσμος Ύδρευσης Λεκανοπεδίου Ιωαννίνων) όπως επίσης και ανάγκες βιομηχανιών της περιοχής. Το μέτρο πλέον περιορίζεται στο υποσύστημα Μιτσικελίου (EL0500181) του συστήματος Μιτσικελίου - Βελλά (EL0500180).					

ΚΩΔΙΚΟΣ – ΟΝΟΜΑΣΙΑ ΜΕΤΡΟΥ	ΚΑΤΗΓΟΡΙΑ ΜΕΤΡΟΥ	ΠΕΡΙΓΡΑΦΗ	ΣΥΣΧΕΤΙΣΗ ΜΕ 1Ο ΣΧΕΔΙΟ ΔΙΑΧΕΙΡΙΣΗΣ	ΣΥΣΧΕΤΙΣΗ ΜΕ 1Η ΑΝΑΘΕΩΡΗΣΗ	ΕΠΗΡΕΑΖΟΜΕΝΑ ΥΣ	ΦΟΡΕΙΣ ΥΛΟΠΟΙΗΣΗΣ (*)	ΚΟΣΤΟΣ (€)
		Το μέτρο έχει ως στόχο τη μη περαιτέρω σημαντική αύξηση των αντλήσεων από το υποσύστημα Μιτσικελίου (EL0500181) που βρίσκεται μεν σε καλή ποσοτική κατάσταση, υπάρχει όμως κίνδυνος ποσοτικής υποβάθμισης στο μέλλον ιδιαίτερα τους θερινούς μήνες. Η απαγόρευση αυτή σχετίζεται επίσης άμεσα με την κατάσταση της λίμνης Παμβώτιδας (ΥΣ EL0512L000000004H), στην οποία εκφορτίζεται το τμήμα του ΥΥΣ μέσω πηγών και η οποία έχει κατώτερο του καλού οικολογικό δυναμικό. Επιβάλλονται στην άδεια χρήσης νερού και στις ανανεώσεις αυτών του σημείου (iii) περιοριστικοί όροι τοποθέτησης αυτόματων συστημάτων καταγραφής του αντλούμενου νερού και της στάθμης του υδροφόρου ορίζοντα, στις νέες γεωτρήσεις και στις περιπτώσεις επαύξησης, προκειμένου να υπάρχει άμεσος έλεγχος της τήρησης των όρων της και της ποσοτικής κατάστασης του ΥΥΣ. Σε περίπτωση που διαπιστωθεί σημαντική πτώση στάθμης στο ΥΥΣ (σημείο αναφοράς η χαμηλότερη στάθμη της υγρής περιόδου της υδροληψίας όπως προκύπτει από τα στοιχεία του Εθνικού Δικτύου Παρακολούθησης και της υδροληψίας ενδιαφέροντος) η αρμόδια Διεύθυνση Υδάτων διατηρεί το δικαίωμα ανάκλησης της χορήγησης της επιπλέον ποσότητας νερού μέχρι την αποκατάσταση του ΥΥΣ. Το μέτρο αυτό εφαρμόζεται για όλες τις νέες αιτήσεις αδειών όπως και για προγενέστερες που δεν έχει ολοκληρωθεί η διαδικασία ελέγχου τους.					
M05Σ0804 Περιορισμοί και προϋποθέσεις κατασκευής νέων	Έλεγχος απολήψεων	Σε συνέχεια της παραγράφου Α του (δ) του Βασικού Μέτρου M05B0501 σε ότι αφορά στο Σύστημα Χερσονήσου Πρέβεζας EL0500140 και των υποσυστημάτων του σχετικά με τη χορήγηση αδειών	-	Περαιτέρω εξειδίκευση του M05Σ0804	Σύστημα Χερσονήσου Πρέβεζας EL0500140 και των	Αποκεντρωμένη Διοίκηση (Διεύθυνση Υδάτων)	0

ΚΩΔΙΚΟΣ – ΟΝΟΜΑΣΙΑ ΜΕΤΡΟΥ	ΚΑΤΗΓΟΡΙΑ ΜΕΤΡΟΥ	ΠΕΡΙΓΡΑΦΗ	ΣΥΣΧΕΤΙΣΗ ΜΕ 1ο ΣΧΕΔΙΟ ΔΙΑΧΕΙΡΙΣΗΣ	ΣΥΣΧΕΤΙΣΗ ΜΕ 1Η ΑΝΑΘΕΩΡΗΣΗ	ΕΠΗΡΕΑΖΟΜΕΝΑ ΥΣ	ΦΟΡΕΙΣ ΥΛΟΠΟΙΗΣΗΣ (*)	ΚΟΣΤΟΣ (€)
υδροληπτικών έργων απόληψης νερού στο Σύστημα Χερσονήσου Πρέβεζας EL0500140 και των υποσυστημάτων του που βρίσκονται σε κακή ποιοτική κατάσταση.		εκτέλεσης έργου αξιοποίησης υδατικών πόρων ή/και επέκτασης υφιστάμενων, πλην της ύδρευσης, στα ΥΥΣ με προβλήματα υφαλμύρινσης, πέραν των όσων ισχύουν στο Βασικό Μέτρο M05B0501 διαμορφώνονται επιπρόσθετα οι κάτωθι αποστάσεις από την ακτογραμμή: • Για τα κοκκώδη ελεύθερης πιεζομετρικής επιφάνειας ΥΥΣ: 250μ • Για τα κοκκώδη υπό πίεση πιεζομετρικής επιφάνειας ΥΥΣ: 200μ			υποσυστημάτων		
M05Σ0805 Μείωση ή αντικατάσταση αντλήσεων υπογείου νερού με απολήψεις από επιφανειακό ΥΣ ή άλλο υπόγειο ΥΣ ή τεχνικό έργο (Λ/Δ, φράγμα)	Έλεγχος απολήψεων	Το ΥΥΣ Χερσονήσου Πρέβεζας EL0500140 βρίσκεται σε κακή ποιοτική κατάσταση. Προτείνεται η διερεύνηση αντικατάστασης/μείωσης των αντλήσεων από το ΥΥΣ με απολήψεις από άλλο ΥΥΣ ή / και με επιφανειακό νερό που θα προέρχεται από έργα, όπως λιμνοδεξαμενές, φράγματα. Για κάθε προτεινόμενη λύση/έργο θα γίνεται ανάλυση κόστους/οφέλους και οι πηγές χρηματοδότησής τους. Στην περίπτωση των επιλεγούν ως τεχνικά έργα η κατασκευή λιμνοδεξαμενών ή και φραγμάτων θα λαμβάνουν επιπρόσθετη μοριοδότηση κατά τη διαδικασία αξιολόγησης χρηματοδότησής τους. Με τον τρόπο αυτό θα αποτραπεί η περαιτέρω υποβάθμιση της ποιοτικής κατάστασης του ΥΥΣ και η επέκταση της υφαλμύρινσης.	-	M05Σ0805 Συνεχιζόμενο μέτρο	EL0500140 (Σύστημα Χερσονήσου Πρέβεζας)	Αποκεντρωμένη Διοίκηση Αποκεντρωμένη Διοίκηση (Δ/νση Υδάτων)/Περιφέρεια/Δήμοι	50.000
M05Σ0806 Περιορισμοί και προϋποθέσεις κατασκευής νέων υδροληπτικών έργων απόληψης νερού στα Συστήματα ασβεστολίθων Ν.	Έλεγχος απολήψεων	Σε συνέχεια της παραγράφου Α του (δ) του Βασικού Μέτρου M05B0501 σε ότι αφορά στα συστήματα ασβεστολιθων Ν. Κέρκυρας (EL0500010), Σύστημα Τριαδικών λατυποπαγών Ν. Κέρκυρας (EL0500020) και Σύστημα κοκκωδών υδροφοριών Ν. Κέρκυρας (EL0500030) σχετικά με τη χορήγηση αδειών εκτέλεσης έργου αξιοποίησης υδατικών πόρων ή/και επέκτασης υφιστάμενων, πλην της ύδρευσης, στα ΥΥΣ με	-	M05Σ0806 Συνεχιζόμενο μέτρο	Σύστημα ασβεστολίθων Ν. Κέρκυρας (EL0500010), Σύστημα Τριαδικών λατυποπαγών Ν. Κέρκυρας	Αποκεντρωμένη Διοίκηση (Διεύθυνση Υδάτων)	0

ΚΩΔΙΚΟΣ – ΟΝΟΜΑΣΙΑ ΜΕΤΡΟΥ	ΚΑΤΗΓΟΡΙΑ ΜΕΤΡΟΥ	ΠΕΡΙΓΡΑΦΗ	ΣΥΣΧΕΤΙΣΗ ΜΕ 1ο ΣΧΕΔΙΟ ΔΙΑΧΕΙΡΙΣΗΣ	ΣΥΣΧΕΤΙΣΗ ΜΕ 1η ΑΝΑΘΕΩΡΗΣΗ	ΕΠΗΡΕΑΖΟΜΕΝΑ ΥΣ	ΦΟΡΕΙΣ ΥΛΟΠΟΙΗΣΗΣ (*)	ΚΟΣΤΟΣ (€)
Κέρκυρας (EL0500010), Τριαδικών λατυποπαγών Ν. Κέρκυρας (EL0500020), & κοκκωδών υδροφοριών Ν. Κέρκυρας (EL0500030)		προβλήματα υφαλμύρινσης, πέραν των όσω ισχύουν στο Βασικό Μέτρο M05B0501 διαμορφώνονται επιπρόσθετα οι κάτωθι αποστάσεις από την ακτογραμμή: • Για τα καρστικά ΥΥΣ συστήματα: 800μ • Για τα κοκκώδη ελεύθερης πιεζομετρικής επιφάνειας ΥΥΣ: 500μ • Για τα κοκκώδη υπό πίεση πιεζομετρικής επιφάνειας ΥΥΣ: 200μ			(EL0500020), Σύστημα κοκκωδών υδροφοριών Ν. Κέρκυρας (EL0500030) και τα υποσυστήματά τους		
M05Σ0807 Υλοποίηση προγράμματος υδρομετρήσεων σε ΕΥΣ με υψηλή πίεση απόληψης	Έλεγχος απολήψεων	Το μέτρο προβλέπει την συστηματική (με έμφαση την θερινή περίοδο) και σε πραγματικό χρόνο παρακολούθηση της απορροής ή/και στάθμης σε ΕΥΣ με υψηλή πίεση απόληψης, με την εγκατάσταση τηλεμετρικών/καταγραφικών σταθμών σε επιλεγμένες θέσεις στα κάτωθι ΕΥΣ που χαρακτηρίζονται από υψηλή πίεση απόληψης: ΘΥΑΜΙΣ Π. ΚΑΛΑΜΑΣ 2 (EL0512R000200024H), ΘΥΑΜΙΣ Π. ΚΑΛΑΜΑΣ 1 (EL0512R000201023H), ΑΩΟΣ Π. 5 (EL0511R0A0200020N) Στόχος του μέτρου είναι η δυνατότητα ελέγχου τήρησης της οικολογικής παροχής σε φυσικά ΥΣ ή της περιβαλλοντικής ροής σε ΙΤΥΣ και η δυνατότητα αξιολόγησης των απολήψιμων διαθέσιμων ανά ΥΣ. Η εξειδίκευση των θέσεων εγκατάστασης των σταθμών και της συχνότητας των μετρήσεων θα γίνεται κατόπιν ειδικής μελέτης εφαρμογής η οποία θα εγκρίνεται από την Δ/νση Υδάτων της Αποκεντρωμένης Διοίκησης.	-	ΝΕΟ ΜΕΤΡΟ	ΘΥΑΜΙΣ Π. ΚΑΛΑΜΑΣ 2 (EL0512R000200024H), ΘΥΑΜΙΣ Π. ΚΑΛΑΜΑΣ 1 (EL0512R000201023H), ΑΩΟΣ Π. 5 (EL0511R0A0200020N)	Αποκεντρωμένη Διοίκηση (Διεύθυνση Υδάτων)	80.000
M05Σ0808 Ειδικές ρυθμίσεις για την προστασία της ποσοτικής	Έλεγχος απολήψεων	Επιπρόσθετα των περιορισμών-απαγορεύσεων που προβλέπονται στο Μέτρο M05B0501, ορίζονται και οι	-	ΝΕΟ ΜΕΤΡΟ	Οριζόντιο (στη ΛΑΠ EL0536)	Αποκεντρωμένη Διοίκηση (Διεύθυνση Υδάτων)	0

ΚΩΔΙΚΟΣ – ΟΝΟΜΑΣΙΑ ΜΕΤΡΟΥ	ΚΑΤΗΓΟΡΙΑ ΜΕΤΡΟΥ	ΠΕΡΙΓΡΑΦΗ	ΣΥΣΧΕΤΙΣΗ ΜΕ 1ο ΣΧΕΔΙΟ ΔΙΑΧΕΙΡΙΣΗΣ	ΣΥΣΧΕΤΙΣΗ ΜΕ 1η ΑΝΑΘΕΩΡΗΣΗ	ΕΠΗΡΕΑΖΟΜΕΝΑ ΥΣ	ΦΟΡΕΙΣ ΥΛΟΠΟΙΗΣΗΣ (*)	ΚΟΣΤΟΣ (€)
κατάστασης των ΥΥΣ		παρακάτω προϋποθέσεις κατασκευής νέων υδροληπτικών έργων σε ΥΥΣ του EL05. Η Δ/νση Υδάτων καθορίζει με λεπτομέρεια τους όρους και τις προϋποθέσεις αδειοδότησης νέων ή αντικατάστασης υφιστάμενων υδροληπτικών έργων με βάση τα στοιχεία που διαθέτει από τα εγκεκριμένα σχέδια διαχείρισης, τα στοιχεία του ΕΜΣΥ και στοιχεία που προκύπτουν από μελέτες και διερευνητικές εργασίες που υλοποιούνται ή/και κοινοποιούνται σε αυτή στο πλαίσιο των αρμοδιοτήτων της και της εφαρμογής το προγράμματα μέτρων των ΣΔΛΑΠ. Μέχρι την οριστικοποίηση αυτών των ειδικών ρυθμίσεων, σύμφωνα με τις διατάξεις του άρθρου 5 (παρ. 6) και του άρθρου 11 (παρ. 3) του ν. 3199/2003, όπως ισχύει, κατά τη διαδικασία αδειοδότησης λαμβάνονται υπόψη τα ακόλουθα: Α. Για την ανόρυξη νέων ιδιωτικών γεωτρήσεων/πηγαδιών/τάφρων προκειμένου να διασφαλιστούν περαιτέρω τα ΥΥΣ αλλά και η λειτουργία υφιστάμενων έργων υδροληψίας, τηρούνται οι ακόλουθες αποστάσεις: 1. Νέας γεώτρησης από υφιστάμενη γεώτρηση: • σε κοκκώδη ΥΥΣ 100μ. • σε ρωγματώδη και καρστικά ΥΥΣ 200μ. 2. Νέας γεώτρησης από υφιστάμενο πηγάδι/τάφρο 100 μ/50μ και αντιστρόφως. 3. Νέου πηγαδιού από υφιστάμενο πηγάδι/τάφρο 100 μ/50μ και αντιστρόφως. 4. Νέας τάφρου από υφιστάμενη τάφρο 50μ. 5. Νέας γεώτρησης ή πηγαδιού/τάφρου από υφιστάμενα έργα υδροληψίας παρόχων υπηρεσιών άρδευσης (συλλογικών αρδευτικών δικτύων ΟΕΒ, Δημοτικών) 300μ και 200 μ αντίστοιχα εκτός των περιπτώσεων					

γεωτρήσεων χρήσης αντιπαγετικής προστασίας για τις οποίες η απόσταση από υφιστάμενα έργα υδροληψίας παρόχων υπηρεσιών άρδευσης ορίζεται στα 200μ.

Β. Στους ανωτέρω περιορισμούς δεν εμπίπτουν οι περιπτώσεις έργων υδροληψίας για υδρευτικούς σκοπούς, όταν δεν υπάρχει δυνατότητα για σύνδεση με υδρευτικό δίκτυο. Τα έργα αυτά θα γίνονται στην μεγαλύτερη δυνατή απόσταση από τα υφιστάμενα γειτονικά έργα υδροληψίας.

Γ. Δεν επιτρέπεται η ανόρυξη υδροληπτικών έργων εντός των εγκεκριμένων σχεδίων πόλεων, πλην των υδροληψιών που προορίζονται για ύδρευση, άρδευση πρασίνου κοινόχρηστων χώρων και πυρόσβεσης.

Δ. Δεν επιτρέπεται η ανόρυξη υδροληπτικών έργων σε απόσταση μικρότερη των 10μ. από τις φυσικές όχθες υδατορεμάτων.

Ε. Η ελάχιστη απαιτούμενη έκταση για ανόρυξη γεώτρησης για αγροτική χρήση (άρδευση) είναι τέσσερα (4) στρέμματα, ενώ για τάφρο ή πηγάδι τρία (3) στρέμματα. Για ανθοκήπια, θερμοκήπια και φυτώρια η ελάχιστη έκταση για εγκατάσταση είναι δύο (2) στρέμματα και επί πλέον απαιτείται η ύπαρξη εγκαταστάσεων θερμοκηπίου ή φυτωρίου ή άλλη προέγκριση του σχεδίου ή άδεια εγκατάστασης φυτωρίου και πρόσθετα άλλα δικαιολογητικά κατά τη κρίση της Δ/νσης Υδάτων. Για χρήσεις αντιπαγετικής προστασίας η ελάχιστη απαιτούμενη έκταση είναι 2 στρέμματα. Οι ανωτέρω εκτάσεις θα πρέπει να είναι συνεχόμενες, ή να βρίσκονται σε όμορες περιοχές, με μέγιστη μεταξύ τους απόσταση τα 3km.

Σημειώνεται ότι σε όλα τα ανωτέρω σημεία Α έως και Ε, ως «τάφρος» ορίζεται κάθε επιμήκης εκσκαφή βάθους έως 5m που σκοπό έχει την εκμετάλλευση φρεάτιου υπόγειου υδροφορέα.

ΣΤ. Τα παραπάνω μέτρα και περιορισμοί ισχύουν για αιτήσεις που κατατίθενται μετά την έκδοση του

ΚΩΔΙΚΟΣ – ΟΝΟΜΑΣΙΑ ΜΕΤΡΟΥ	ΚΑΤΗΓΟΡΙΑ ΜΕΤΡΟΥ	ΠΕΡΙΓΡΑΦΗ	ΣΥΣΧΕΤΙΣΗ ΜΕ 1ο ΣΧΕΔΙΟ ΔΙΑΧΕΙΡΙΣΗΣ	ΣΥΣΧΕΤΙΣΗ ΜΕ 1η ΑΝΑΘΕΩΡΗΣΗ	ΕΠΗΡΕΑΖΟΜΕΝΑ ΥΣ	ΦΟΡΕΙΣ ΥΛΟΠΟΙΗΣΗΣ (*)	ΚΟΣΤΟΣ (€)
		παρόντος και δύναται να αλλάζουν με Απόφαση του Γραμματέα της Αποκεντρωμένης Διοίκησης, σύμφωνα με τις προαναφερόμενες διατάξεις του ν.3199/2003. Οι ανωτέρω περιορισμοί δεν εφαρμόζονται στην περίπτωση υδροληψιών παρόχων υπηρεσιών νερού ύδρευσης και στις περιπτώσεις υδροληψιών που καθορίζονται από εγκεκριμένα σχέδια αντιμετώπισης εκτάκτων αναγκών (λειψυδρίας- ξηρασίας κλπ).					
M05Σ0809 Ηλεκτρονική ετήσια καταγραφή μετρήσεων των απολήψεων επιφανειακών και υπογείων υδάτων	Έλεγχος απολήψεων	Καταγραφή απολήψεων επιφανειακού και υπόγειου ύδατος για ύδρευση, άρδευση και λοιπές χρήσεις. Το παρόν μέτρο προβλέπει την ανάπτυξη μιας ηλεκτρονικής εφαρμογής στην οποία οι χρήστες να συμπληρώνουν απευθείας την καταγεγραμμένη απόληψη ύδατος. Η ηλεκτρονική ετήσια καταγραφή είναι υποχρεωτική για όλους τους παρόχους υπηρεσιών ύδατος, όπως αυτοί ορίζονται από την ΚΥΑ 135275/2017 (ΦΕΚ 1751 Β 2017), και για τις υδροβόρες βιομηχανίες (όπως ενδεικτικά τα εμφιαλωτήρια). Η ετήσια ηλεκτρονική καταγραφή είναι υποχρεωτική για όλες τις ανωτέρω απολήψεις των 3650 κ.μ /έτος. Τα δεδομένα αυτά θα δίνουν συνολική εικόνα των απολήψεων και αποτελεί ένα πρώτο βήμα ελέγχου των απολήψεων. Θα χρησιμοποιείται το ΑΦΜ του δικαιούχου της Άδειας Χρήσης Ύδατος. Ο κάθε χρήστης θα υποβάλλει ηλεκτρονικά το πρώτο δεκαήμερο του Νοεμβρίου κάθε έτους την απόληψη ύδατος. Για τους χρήστες οι οποίοι ήδη διαθέτουν μη μηδενιζόμενο υδρόμετρο θα καταγράφεται η ένδειξη του υδρομετρητή, η ημερομηνία και ο σειριακός αριθμός υδρομετρητή. Για τις ηλεκτροδοτούμενες γεωτρήσεις θα καταγράφεται και ο αριθμός ηλεκτρικής παροχής.		Προσαρμογή Βασικού M05B0502	Οριζόντιο	Αποκεντρωμένη Διοίκηση (Διεύθυνση Υδάτων)	200.000

ΚΩΔΙΚΟΣ – ΟΝΟΜΑΣΙΑ ΜΕΤΡΟΥ	ΚΑΤΗΓΟΡΙΑ ΜΕΤΡΟΥ	ΠΕΡΙΓΡΑΦΗ	ΣΥΣΧΕΤΙΣΗ ΜΕ 1Ο ΣΧΕΔΙΟ ΔΙΑΧΕΙΡΙΣΗΣ	ΣΥΣΧΕΤΙΣΗ ΜΕ 1Η ΑΝΑΘΕΩΡΗΣΗ	ΕΠΗΡΕΑΖΟΜΕΝΑ ΥΣ	ΦΟΡΕΙΣ ΥΛΟΠΟΙΗΣΗΣ (*)	ΚΟΣΤΟΣ (€)
		Σε όσες υδροληψίες δεν διαθέτουν υδρομετρητή, θα καταγράφεται η μέγιστη ετήσια επιτρεπόμενη απόληψη, σύμφωνα με την άδεια χρήσης, ως κίνητρο τοποθέτησης υδρομετρητών στις υφιστάμενες υδροληψίες.					
Μ05Σ1001 Εκπόνηση μελετών επαναχρησιμοποίησης επεξεργασμένων υγρών αποβλήτων για όλες τις υφιστάμενες ΕΕΛ	Μέτρα αποτελεσματικότητας και επαναχρησι-μοποίησης	Το μέτρο αφορά στη διερεύνηση των δυνατοτήτων κάλυψης μέρους των αρδευτικών αναγκών των καλλιεργειών με νερό επαναχρησιμοποίησης. Στα πλαίσια αυτά περιλαμβάνεται η εκπόνηση μελετών αξιοποίησης του ύδατος επαναχρησιμοποίησης και κατά προτεραιότητα για τις υφιστάμενες ΕΕΛ. Οι μελέτες αυτές θα περιλαμβάνουν την οριοθέτηση της αρδευτικής περιμέτρου με βάση το διατιθέμενο προϊόν επαναχρησιμοποίησης και τον προσανατολισμό της αγροτικής ανάπτυξης της περιοχής. Η αρδευτική περίμετρος οριοθετείται βάσει δύο βασικών σεναρίων. Με ταμίευση ή χωρίς. Επιπλέον περιλαμβάνεται η πρόβλεψη των απαραίτητων χαρακτηριστικών όπως μέγεθος αρδευτικής μονάδας, πίεση στομίων υδροληψίας, απαιτούμενες γενικές και ειδικές παροχές, ώστε να δίνεται από το αρχικό επίπεδο η εικόνα εφαρμοσιμότητας. Σε περίπτωση που η άρδευση δεν αποτελεί βέλτιστη λύση θα προτείνεται εναλλακτική χρήση του ύδατος επαναχρησιμοποίησης (αστική, πυρόσβεση, εμπλουτισμός κλπ.). Για τις περιπτώσεις εφαρμογής επαναχρησιμοποίησης ανακτημένου νερού από Εγκαταστάσεις Επεξεργασίας Αστικών Λυμάτων για άρδευση καλλιεργειών εφαρμόζεται ο ευρωπαϊκός Κανονισμός 2020/741.	-	Μ05Σ1001 Συνεχιζόμενο μέτρο	Οριζόντιο	Αποκεντρωμένη Διοίκηση (Δ/νση Υδάτων)/ Περιφέρεια/ Δήμοι/ ΔΕΥΑ	90.000
Μ05Σ1002 Παροχή κινήτρων για την εγκατάσταση εξοπλισμού	Μέτρα αποτελεσματικότητας και επαναχρησι-	Αφορά την παροχή κινήτρων για την εγκατάσταση εξοπλισμού εξοικονόμησης νερού ή / και αναβάθμιση των εγκαταστάσεων επεξεργασίας λυμάτων με στόχο την επαναχρησιμοποίηση των επεξεργασμένων λυμάτων	-	ΝΕΟ ΜΕΤΡΟ	EL0500010 (Σύστημα ασβεστολίθων Ν. Κέρκυρας),	Ιδιώτες / Υπουργείο Ανάπτυξης & Επενδύσεων/	200.000

ΚΩΔΙΚΟΣ – ΟΝΟΜΑΣΙΑ ΜΕΤΡΟΥ	ΚΑΤΗΓΟΡΙΑ ΜΕΤΡΟΥ	ΠΕΡΙΓΡΑΦΗ	ΣΥΣΧΕΤΙΣΗ ΜΕ 1ο ΣΧΕΔΙΟ ΔΙΑΧΕΙΡΙΣΗΣ	ΣΥΣΧΕΤΙΣΗ ΜΕ 1Η ΑΝΑΘΕΩΡΗΣΗ	ΕΠΗΡΕΑΖΟΜΕΝΑ ΥΣ	ΦΟΡΕΙΣ ΥΛΟΠΟΙΗΣΗΣ (*)	ΚΟΣΤΟΣ (€)
εξοικονόμησης νερού / αναβάθμισης εγκαταστάσεων επεξεργασίας λυμάτων σε μεγάλες ξενοδοχειακές μονάδες και μείωσης αντλήσεων από ΥΥΣ	μοποίησης	(ενδεικτικά και όχι περιοριστικά αναφέρονται η αναβάθμιση των ΕΕΛ των ξενοδοχειακών μονάδων με σκοπό την επαναχρησιμοποίηση των επεξεργασμένων λυμάτων π.χ. για άρδευση, προμήθεια και εγκατάσταση αφαλάτωσης, προμήθεια και εγκατάσταση εξοπλισμού μείωσης της κατανάλωσης νερού από τους χρήστες κ.λ.π.). Τα προτεινόμενα κίνητρα μπορούν κατά περίπτωση να περιλαμβάνουν: α. Χρηματοδοτικά: επιδότηση έως 20.000 € ανά μονάδα, β. Πράσινη Πιστοποίηση: προσθήκη πρόσθετης περιβαλλοντικής παραμέτρου στην πράσινη πιστοποίηση, γ. Επέκταση διάρκειας ισχύος ΑΕΠΟ: η ισχύς περιβαλλοντικών όρων των μονάδων που διαθέτουν πράσινη πιστοποίηση παρατείνεται Το μέτρο στοχεύει την εφαρμογή του σε μεγάλες ξενοδοχειακές μονάδες (>300 κλίνες) που είναι και οι μεγαλύτεροι καταναλωτές/χρήστες κατά την θερινή περίοδο που αυξάνεται έντονα η κατανάλωση νερού και υπάρχουν έντονα προβλήματα μη ανταπόκρισης των δημοτικών δικτύων στην ζήτηση. Για να εφαρμοστούν τα β και γ θα πρέπει να ληφθούν κατάλληλα διοικητικά μέτρα από τις καθ’ ύλην αρμόδιες Υπηρεσίες του ΥΠΕΝ.			EL0500020 (Σύστημα Τριαδικών λατυποπαγών Ν. Κέρκυρας), EL0500032 (Σύστημα κοκκωδών υδροφοριών Ν. Κέρκυρας), EL0500040 (Σύστημα Ν. Παξών – Αντίπαξων)	Υ.Π.ΕΝ/ Περιφέρεια Ιονίων Νήσων	
Μ05Σ1301 Αποκατάσταση επικοινωνίας πηγών Σαντινίκου και Αμφιθέας με Παμβώτιδα.	Έργα αποκατάστασης	Αποκατάσταση επικοινωνίας πηγών Σαντίνικου και Αμφιθέας με λίμνη Παμβώτιδα, που σήμερα φράσσεται με αργιλικό ανάχωμα. Τόσο πριν όσο και μετά την αποκατάσταση της επικοινωνίας των πηγών με την λίμνη Παμβώτιδα θα υλοποιηθεί ειδικό πρόγραμμα παρακολούθησης των παραμέτρων:	Το μέτρο σχετίζεται με το μέτρο WD05S340 του πρώτου ΣΔΛΑΠ	Μ05Σ1301 Συνεχιζόμενο μέτρο	EL0512L000000004H (Λίμνη Παμβώτιδα)	Αποκεντρωμένη Διοίκηση	300.000

ΚΩΔΙΚΟΣ – ΟΝΟΜΑΣΙΑ ΜΕΤΡΟΥ	ΚΑΤΗΓΟΡΙΑ ΜΕΤΡΟΥ	ΠΕΡΙΓΡΑΦΗ	ΣΥΣΧΕΤΙΣΗ ΜΕ 1ο ΣΧΕΔΙΟ ΔΙΑΧΕΙΡΙΣΗΣ	ΣΥΣΧΕΤΙΣΗ ΜΕ 1η ΑΝΑΘΕΩΡΗΣΗ	ΕΠΗΡΕΑΖΟΜΕΝΑ ΥΣ	ΦΟΡΕΙΣ ΥΛΟΠΟΙΗΣΗΣ (*)	ΚΟΣΤΟΣ (€)
		- Παροχή πηγών Σαντινίκου και Αμφιθέας - Στάθμη λίμνης Παμβώτιδας - Θερμοκρασία νερού πηγών και λίμνης - pH και αγωγιμότητα νερού πηγών και λίμνης Τα αποτελέσματα των ανωτέρω μετρήσεων θα κοινοποιούνται στην Δ/νση Υδάτων της Αποκεντρωμένης Διοίκησης Ηπείρου, το ΕΚΒΥ και την Μονάδα Διαχείρισης Προστατευόμενων Περιοχών Ηπείρου. Η εφαρμογή του μέτρου εξειδικεύεται περαιτέρω με την εκπόνηση τεχνικής μελέτης με ευθύνη του φορέα διαχείρισης του έργου.					
Μ05Σ1302 Αποκατάσταση οικοτόπων στο μεταβατικό ΙΤΥΣ λιμνοθάλασσα Χαλικιόπουλου	Έργα αποκατάστασης	Το μέτρο περιλαμβάνει την εφαρμογή μέτρων μετριασμού των επιπτώσεων από υδρομορφολογικές αλλοιώσεις στο μεταβατικό ΙΤΥΣ λιμνοθάλασσα Χαλικιόπουλου. Οι κύριες υδρομορφολογικές αλλοιώσεις που προσδιορίστηκαν σχετίζονται με την ύπαρξη αναχωμάτων για την ανάπτυξη του αερολιμένα Κέρκυρας, με αποτέλεσμα τον περιορισμό ανταλλαγής νερού μεταξύ του κυρίου σώματος της λιμνοθάλασσας Χαλικιόπουλου και της μικρής λιμνοθάλασσας Κόλα στα ανατολικά. Τα μέτρα μετριασμού που αφορούν στο μεταβατικό ΙΤΥΣ λιμνοθάλασσα Χαλικιόπουλου και προσδιορίστηκαν ως μέτρα για την επίτευξη του Καλού Οικολογικού Δυναμικού (ΚΟΔ) περιλαμβάνουν: - Αποκατάσταση οικοτόπων Η εφαρμογή του μέτρου εξειδικεύεται περαιτέρω με την εκπόνηση τεχνικής και περιβαλλοντικής μελέτης με ευθύνη του φορέα διαχείρισης του έργου σε συνεργασία με την Μονάδα Διαχείρισης Εθνικών Πάρκων Ζακύνθου, Αίνου και Προστατευόμενων Περιοχών Ιονίων Νήσων και την Δ/νση Υδάτων της Αποκεντρωμένης Διοίκησης, στην	-	ΝΕΟ ΜΕΤΡΟ	EL0534T0007H (ΛΙΜΝΟΘΑΛΑΣΣΑ ΧΑΛΙΚΙΟΠΟΥΛΟΥ)	Φορέας του έργου, Μονάδα Διαχείριση Εθνικών Πάρκων Ζακύνθου, Αίνου και Προστατευόμενων Περιοχών Ιονίων Νήσων, Αποκεντρωμένη Διοίκηση (Δ/νσεις Υδάτων)	250.000

ΚΩΔΙΚΟΣ – ΟΝΟΜΑΣΙΑ ΜΕΤΡΟΥ	ΚΑΤΗΓΟΡΙΑ ΜΕΤΡΟΥ	ΠΕΡΙΓΡΑΦΗ	ΣΥΣΧΕΤΙΣΗ ΜΕ 1Ο ΣΧΕΔΙΟ ΔΙΑΧΕΙΡΙΣΗΣ	ΣΥΣΧΕΤΙΣΗ ΜΕ 1Η ΑΝΑΘΕΩΡΗΣΗ	ΕΠΗΡΕΑΖΟΜΕΝΑ ΥΣ	ΦΟΡΕΙΣ ΥΛΟΠΟΙΗΣΗΣ (*)	ΚΟΣΤΟΣ (€)
		οποία θα πρέπει κατ’ ελάχιστον να αντιμετωπίζονται τα ακόλουθα: i) Συστηματική παρακολούθηση της αλατότητας σε κατάλληλες θέσεις ii) Μοντελοποίηση της υδρολογικής λειτουργίας του συστήματος iii) Παρακολούθηση βιολογικών ποιοτικών στοιχείων iv) Καταγραφή και χαρτογράφηση παρόχθιων τύπων οικοτόπων v) Ανάλυση ανθρωπογενών πιέσεων λόγων αλλαγών χρήσεων γης Κατά την εφαρμογή του μέτρου αποκατάστασης οικοτόπων να λαμβάνονται υπόψη οι στόχοι διατήρησης που αφορούν στους οικότοπους της ΕΖΔ «Παράκτια θαλάσσια ζώνη από Κανόνι έως Μεσογγή (Κέρκυρα)» - GR2230005. Τα προτεινόμενα μέτρα θα πρέπει να ληφθούν υπόψη στην τροποποίηση περιβαλλοντικών όρων του έργου του αερολιμένα Κέρκυρας.					
Μ05Σ1303 Εξασφάλιση επιπλέον παροχής/ στοιχείων ελάχιστης παροχής στην παλιά κοίτη του ποταμού Καλαμά	Έργα αποκατάστασης	Το προτεινόμενο μέτρο προσδιορίστηκε ως μέτρο μετριασμού για την επίτευξη του Καλού Οικολογικού Δυναμικού (ΚΟΔ) στα ποτάμια ΙΤΥΣ EL0512R000200024H και EL0512R000201023H. Περιλαμβάνει την κατασκευή και λειτουργία ειδικής διάταξης (τύπου αναβαθμού) για την εξασφάλιση περιβαλλοντικής ροής στα ποτάμια ΙΤΥΣ ΘΥΑΜΙΣ Π. ΚΑΛΑΜΑΣ 2 (EL0512R000200024H) και ΘΥΑΜΙΣ Π. ΚΑΛΑΜΑΣ 1 (EL0512R000201023H), των οποίων η ροή εκτρέπεται σε ποσοστό άνω του 90% προς τα τμήματα της τεχνητής κοίτης του Καλαμά EL0512R000202026A και EL0512R000202025A.	-	ΝΕΟ ΜΕΤΡΟ	ΘΥΑΜΙΣ Π. ΚΑΛΑΜΑΣ 2 (EL0512R000200024H), ΘΥΑΜΙΣ Π. ΚΑΛΑΜΑΣ 1 (EL0512R000201023H)	Περιφέρεια, Αποκεντρωμένη Διοίκηση (Διεύθυνση Υδάτων), ΜΔΠΠ Ηπείρου	20.000

ΚΩΔΙΚΟΣ – ΟΝΟΜΑΣΙΑ ΜΕΤΡΟΥ	ΚΑΤΗΓΟΡΙΑ ΜΕΤΡΟΥ	ΠΕΡΙΓΡΑΦΗ	ΣΥΣΧΕΤΙΣΗ ΜΕ 1Ο ΣΧΕΔΙΟ ΔΙΑΧΕΙΡΙΣΗΣ	ΣΥΣΧΕΤΙΣΗ ΜΕ 1Η ΑΝΑΘΕΩΡΗΣΗ	ΕΠΗΡΕΑΖΟΜΕΝΑ ΥΣ	ΦΟΡΕΙΣ ΥΛΟΠΟΙΗΣΗΣ (*)	ΚΟΣΤΟΣ (€)
		Η περιβαλλοντική ροή και τα τεχνικά χαρακτηριστικά των απαιτούμενων επεμβάσεων εξειδικεύονται περαιτέρω με την εκπόνηση τεχνικής μελέτης με ευθύνη του φορέα υλοποίησης του έργου. Για τον υπολογισμό της περιβαλλοντικής ροής λαμβάνεται υπόψη η «Εθνική Μεθοδολογία για τον προσδιορισμό της οικολογικής παροχής ποτάμιων υδατικών συστημάτων» η οποία προέκυψε από την υλοποίηση του μέτρου Μ05Β0903 της 1ης Αναθεώρησης ΣΔΛΑΠ. Το μέτρο εφαρμόζεται σε συνδυασμό με το συμπληρωματικό μέτρο Μ05Σ0807.					
Μ05Σ1401 Μελέτη διερεύνησης δυνατότητας εμπλουτισμού των υπογείων υδάτων της Χερσονήσου της Πρέβεζας από τον ποταμό Λούρο	Τεχνητός εμπλουτισμός ΥΥΣ	Μελέτη διερεύνησης δυνατότητας εμπλουτισμού των υπογείων υδάτων της Χερσονήσου της Πρέβεζας από τον ποταμό Λούρο. Ιδιαίτερα στις περιοχές που παρουσιάζεται έντονη υφάλμυρινση ή σε άλλες ζώνες που επιτρέπεται ο τεχνητός εμπλουτισμός. Για την εφαρμογή τεχνητού εμπλουτισμού απαιτείται η εκπόνηση ειδικής υδρογεωλογικής μελέτης όπου θα εξετάζονται οι τοπικά αναπτυσσόμενες υπόγειες υδροφορίες, το είδος της υπόγειας υδροφορίας (ελεύθερη η υπό πίεση),το καθεστώς τροφοδοσίας τους, η μέση ετήσια διακύμανση της υπόγειας στάθμης, το βάθος του υδροφόρου ορίζοντα, η ύπαρξη ή μη επάλληλων γεωλογικών στρωμάτων, τα υδραυλικά χαρακτηριστικά των υδροφοριών, ο προσδιορισμός της αποθηκευτικής ικανότητας των υδροφόρων οριζόντων, ο τρόπος εφαρμογής του τεχνητού εμπλουτισμού και θα καθορίζονται ο σχεδιασμός και το πρόγραμμα εμπλουτισμού, η κατάλληλη μέθοδος και οι βέλτιστες διαδικασίες εφαρμογής.	-	Μ05Σ1401 Συνεχιζόμενο μέτρο	Χερσονήσου Πρέβεζας (EL0500140)	Διευθύνσεις Υδάτων/ Περιφέρεια	150.000

ΚΩΔΙΚΟΣ – ΟΝΟΜΑΣΙΑ ΜΕΤΡΟΥ	ΚΑΤΗΓΟΡΙΑ ΜΕΤΡΟΥ	ΠΕΡΙΓΡΑΦΗ	ΣΥΣΧΕΤΙΣΗ ΜΕ 1ο ΣΧΕΔΙΟ ΔΙΑΧΕΙΡΙΣΗΣ	ΣΥΣΧΕΤΙΣΗ ΜΕ 1Η ΑΝΑΘΕΩΡΗΣΗ	ΕΠΗΡΕΑΖΟΜΕΝΑ ΥΣ	ΦΟΡΕΙΣ ΥΛΟΠΟΙΗΣΗΣ (*)	ΚΟΣΤΟΣ (€)
Μ05Σ1402 Μελέτη διερεύνησης δυνατότητας εμπλουτισμού των υπογείων υδάτων της περιοχής του Καναλίου-Καστροσυκιάς από το χείμαρρο Αρέθουα	Τεχνητός Εμπλουτισμός ΥΥΣ	Μελέτη διερεύνησης δυνατότητας εμπλουτισμού των υπογείων υδάτων της περιοχής του Καναλίου-Καστροσυκιάς από το χείμαρρο Αρέθουα. Ιδιαίτερα στις περιοχές που παρουσιάζεται έντονη υφάλμυρινση ή σε άλλες ζώνες που επιτρέπεται ο τεχνητός εμπλουτισμός. Για την εφαρμογή τεχνητού εμπλουτισμού απαιτείται η εκπόνηση ειδικής υδρογεωλογικής μελέτης όπου θα εξετάζονται οι τοπικά αναπτυσσόμενες υπόγειες υδροφορίες, το είδος της υπόγειας υδροφορίας (ελεύθερη η υπό πίεση),το καθεστώς τροφοδοσίας τους, η μέση ετήσια διακύμανση της υπόγειας στάθμης, το βάθος του υδροφόρου ορίζοντα, η ύπαρξη ή μη επάλληλων γεωλογικών στρωμάτων, τα υδραυλικά χαρακτηριστικά των υδροφοριών, ο προσδιορισμός της αποθηκευτικής ικανότητας των υδροφόρων οριζόντων, ο τρόπος εφαρμογής του τεχνητού εμπλουτισμού και θα καθορίζονται ο σχεδιασμός και το πρόγραμμα εμπλουτισμού, η κατάλληλη μέθοδος και οι βέλτιστες διαδικασίες εφαρμογής.	-	Μ05Σ1402 Συνεχιζόμενο μέτρο	Χερσονήσου Πρέβεζας (EL0500140)	Διευθύνσεις Υδάτων Περιφέρεια	150.000
Μ05Σ1501 Επαγγελματική κατάρτιση των γεωργοκτηνοτρόφων για την προστασία των Υδατικών Συστημάτων	Εκπαιδευτικά μέτρα	Το παρόν μέτρο αφορά: (i) στην υλοποίηση προγραμμάτων κατάρτισης τόσο για υφιστάμενους γεωργούς όσο και για νέους γεωργούς πρώτης εγκατάστασης. Προγράμματα κατάρτισης θα πραγματοποιούνται με τη μορφή σειράς μαθημάτων, εργαστηρίων, μαθημάτων μέσω διαδικτύου. Θα προσφέρονται προγράμματα κατάρτισης με ειδική θεματολογία που θα εξυπηρετούν τους στόχους της νέας προγραμματικής περιόδου όπως αρδεύσεις και εξοικονόμηση ύδατος, ορθή χρήση φυτοφαρμάκων, αντιμετώπιση των κλιματικών αλλαγών, πολλαπλή συμμόρφωση και εξειδικευμένα προγράμματα σε διάφορους κλάδους παραγωγής, (ii) στην υλοποίηση	-	Μ05Σ1501 Συνεχιζόμενο μέτρο	Οριζόντιο	ΕΥΔ/ ΠΑΑ/ΥΠΑΑΤ/ Περιφέρεια	97.155

ΚΩΔΙΚΟΣ – ΟΝΟΜΑΣΙΑ ΜΕΤΡΟΥ	ΚΑΤΗΓΟΡΙΑ ΜΕΤΡΟΥ	ΠΕΡΙΓΡΑΦΗ	ΣΥΣΧΕΤΙΣΗ ΜΕ 1ο ΣΧΕΔΙΟ ΔΙΑΧΕΙΡΙΣΗΣ	ΣΥΣΧΕΤΙΣΗ ΜΕ 1Η ΑΝΑΘΕΩΡΗΣΗ	ΕΠΗΡΕΑΖΟΜΕΝΑ ΥΣ	ΦΟΡΕΙΣ ΥΛΟΠΟΙΗΣΗΣ (*)	ΚΟΣΤΟΣ (€)
		δράσεων ενημέρωσης που αποσκοπούν στην διάδοση πληροφοριών σχετικά με την γεωργία στοχεύοντας στη μεταφορά γνώσεων προς τους δικαιούχους σχετικά με την επαγγελματική τους ενασχόληση. Η ενημέρωση θα γίνεται μέσω εκθέσεων, συναντήσεων, παρουσιάσεων και μέσω έντυπων ή ηλεκτρονικών εντύπων. Επιπρόσθετα θα πραγματοποιούνται δράσεις επίδειξης για παρουσίαση νέων τεχνολογιών άρδευσης, βελτιωμένων αρδευτικών συστημάτων, νέων πρακτικών καλλιέργειας και προστασίας καλλιεργειών. Οι επιδείξεις θα πραγματοποιούνται είτε σε αγροκτήματα ή σε άλλο κατάλληλα διαμορφωμένο χώρο.					
Μ05Σ1502 Ενημέρωση και ευαισθητοποίηση του κοινού σε θέματα νερού	Εκπαιδευτικά μέτρα	Προτείνεται η διαρκής εκστρατεία ενημέρωσης των καταναλωτών και η έμφαση στη σημασία της ορθολογικής διαχείρισης του πόρου και η συνεχής ενημέρωση των χρηστών ύδατος και του κοινού για τις τρέχουσες κάθε φορά συνθήκες του ισοζυγίου ύδατος και την αναγκαιότητα των μέτρων που τίθενται κάθε φορά σε ισχύ. Ένα πρόσφορο μέσο για την ενημέρωση των καταναλωτών αποτελεί η διανομή ενημερωτικών φυλλαδίων. Πραγματοποίηση ημερίδων για την ευαισθητοποίηση του κοινού σε σχέση με την αποδοτική χρήση του ύδατος, την αποτροπή της ρύπανσης που προκαλείται από διάφορες δραστηριότητες και την προώθηση της χρήσης του ανακυκλωμένου ύδατος.	-	Μ05Σ1502 Συνεχιζόμενο μέτρο	Οριζόντιο	ΥΠΕΝ (Γενική Διεύθυνση Υδάτων), Περιφέρεια, Δήμοι, ΔΕΥΑ, Αποκεντρωμένη Διοίκηση (Διεύθυνση Υδάτων)	50.000
Μ05Σ1503 Ενίσχυση δράσεων περιβαλλοντικών προγραμμάτων στην Πρωτοβάθμια Εκπαίδευση	Εκπαιδευτικά μέτρα	Τα εκπαιδευτικά προγράμματα σε σχολεία έχουν διπλή σκοπιμότητα, καθώς από τη μια άμεσος στόχος είναι η μεταφορά μηνυμάτων - τρόπων εξοικονόμησης ύδατος στο σπίτι - προστασία υδάτων από την ρύπανση και από την άλλη μακροπρόθεσμος στόχος είναι η σταδιακή αλλαγή στη νοοτροπία των αυριανών πολιτών όσον	-	Μ05Σ1503 Συνεχιζόμενο μέτρο	Οριζόντιο	ΥΠΕΝ (Γενική Διεύθυνση Υδάτων), και ΥΠΕΘ Αποκεντρωμένη Διοίκηση	50.000

ΚΩΔΙΚΟΣ – ΟΝΟΜΑΣΙΑ ΜΕΤΡΟΥ	ΚΑΤΗΓΟΡΙΑ ΜΕΤΡΟΥ	ΠΕΡΙΓΡΑΦΗ	ΣΥΣΧΕΤΙΣΗ ΜΕ 1ο ΣΧΕΔΙΟ ΔΙΑΧΕΙΡΙΣΗΣ	ΣΥΣΧΕΤΙΣΗ ΜΕ 1η ΑΝΑΘΕΩΡΗΣΗ	ΕΠΗΡΕΑΖΟΜΕΝΑ ΥΣ	ΦΟΡΕΙΣ ΥΛΟΠΟΙΗΣΗΣ (*)	ΚΟΣΤΟΣ (€)
		αφορά στη σωστή χρήση του ύδατος. Η Γενική Διεύθυνση Υδάτων θα προετοιμάσει το εκπαιδευτικό υλικό και οι Δ/νσεις Υδάτων σε συνεργασία με τις Δ/νσεις Πρωτοβάθμιας εκπαίδευσης, θα επιμεληθούν τη διανομή του υλικού στους εκπαιδευτικούς με σχετική υποστήριξή τους όπου κριθεί αναγκαίο από την ΓΔΥ και τις οικείες Δ/νσεις Υδάτων.				(Διεύθυνση Υδάτων), Περιφέρεια	
Μ05Σ1601 Πιλοτικά μέτρα εφαρμογής γεωργίας ακριβείας	Έργα έρευνας, ανάπτυξης και επίδειξης	Επιδιώκεται η αξιοποίηση νέων τεχνολογιών, οι οποίες μπορούν να περιλαμβάνουν την εφαρμογή νέων, καινοτόμων διεργασιών, με στόχο μεταξύ άλλων και την αναζήτηση νέων καλλιεργητικών πρακτικών και πρακτικών παραγωγής που συμβάλλουν στην προστασία του περιβάλλοντος αλλά και στην προσαρμογή στην κλιματική αλλαγή. Το μέτρο 16 του ΠΑΑ 2014-2020, προβλέπει ενισχύσεις στα πλαίσια συνεργασιών ομάδων παραγωγών με λοιπούς φορείς (συμβούλους, ερευνητές, λοιπούς παράγοντες αλυσίδας τροφίμων και innovation brokers) για την επίτευξη των στόχων: 1. Μείωση της κατανάλωσης ύδατος μέσω της υιοθέτησης προηγμένων αρδευτικών συστημάτων, και την υιοθέτηση της γεωργίας ακριβείας 2. Τη μείωση του κόστους των εισροών που συνεπάγεται τόσο οικονομικό όφελος όσο και περιβαλλοντικό όφελος (μείωση της χρήσης λιπασμάτων, φυτοφαρμάκων, υιοθέτηση νέων ποικιλιών που είναι καλύτερα προσαρμοσμένες στις τοπικές εδαφολογικές, υδρολογικές και κλιματικές συνθήκες, την αξιοποίηση των ΑΠΕ για την υποκατάσταση των ορυκτών καυσίμων).	-	Μ05Σ1601 Συνεχιζόμενο μέτρο	Οριζόντιο	ΥΠΑΑΤ/ Περιφέρεια	200.000
Μ05Σ1603 Σχεδιασμός και εφαρμογή ειδικού	Έργα έρευνας, ανάπτυξης και επίδειξης	Το συγκεκριμένο μέτρο στοχεύει στη συλλογή στοιχείων μέσω ειδικού προγράμματος διερευνητικής παρακολούθησης σε ΥΣ κατάντη φραγμάτων που θα	-	Μ05Σ1603 Συνεχιζόμενο μέτρο	EL0511R0A0200021N (ΑΩΟΣ Π. 5), EL0514R00020005	ΥΠΕΝ (Γενική Διεύθυνση Υδάτων),	180.000

ΚΩΔΙΚΟΣ – ΟΝΟΜΑΣΙΑ ΜΕΤΡΟΥ	ΚΑΤΗΓΟΡΙΑ ΜΕΤΡΟΥ	ΠΕΡΙΓΡΑΦΗ	ΣΥΣΧΕΤΙΣΗ ΜΕ 1ο ΣΧΕΔΙΟ ΔΙΑΧΕΙΡΙΣΗΣ	ΣΥΣΧΕΤΙΣΗ ΜΕ 1Η ΑΝΑΘΕΩΡΗΣΗ	ΕΠΗΡΕΑΖΟΜΕΝΑ ΥΣ	ΦΟΡΕΙΣ ΥΛΟΠΟΙΗΣΗΣ (*)	ΚΟΣΤΟΣ (€)
προγράμματος διερευνητικής παρακολούθησης με στόχο τη συλλογή στοιχείων για τον κατ΄ αρχήν προσδιορισμό ΥΣ κατάντη φραγμάτων ως Ιδιαίτερα Τροποποιημένα		πρέπει να εμπλουτίσουν το γνωστικό πεδίο ως προς τα εξής: 1. Ποιο από τα βιολογικά ποιοτικά στοιχεία ποτάμιων ΥΣ είναι περισσότερο ευαίσθητο σε υδρομορφολογικές αλλαγές ρύθμισης, μείωσης ή διακοπής της ροής λόγω φράγματος; 2. Ποια είναι η κρίσιμη απόσταση κατάντη του φράγματος για κάθε ένα από τα βιολογικά ποιοτικά στοιχεία ποτάμιων ΥΣ ώστε να είναι δυνατή η επίτευξη καλής κατάστασης; 3. Ποιες είναι οι κρίσιμες παράμετροι, δράσεις, παρεμβάσεις για τα ΥΣ κατάντη φραγμάτων που στοιχειοθετούν το καλό οικολογικό δυναμικό; Προτείνεται το μέτρο να εφαρμοσθεί στα αμέσως κατάντη των φραγμάτων Πουρναρίου ΙΙ και πηγών Αώου ΥΣ σε 4 σημεία δειγματοληψίας, με τέσσερις δειγματοληψίες ανά έτος και για χρονική διάρκεια τριών ετών.			1Η (ΑΡΑΧΘΟΣ Π. 2)	Αποκεντρωμένη Διοίκηση (Διεύθυνση Υδάτων)	
Μ05Σ1605 Εκτίμηση της οικοχωρητικότητας του ποταμού Λούρου ως προς τη χωροθέτηση μονάδων πεστροφοκαλλιέργειας	Έργα έρευνας, ανάπτυξης και επίδειξης	Εκπόνηση της προαναφερθείσας ειδικής μελέτης η οποία έχει προταθεί από τη μελέτη «Δημιουργία συστήματος παρακολούθησης και εκτίμηση της περιβαλλοντικής κατάστασης των ποτάμιων συστημάτων Λούρου και Άραχθου και της ευρύτερης περιοχής του Αμβρακικού - Δημιουργία εδαφολογικών χαρτών και έλεγχος της ποιότητας των εδαφών των πεδινών εκτάσεων του βόρειου Αμβρακικού - Διερεύνηση αβιοτικών και βιοτικών παραμέτρων στον πυθμένα του Αμβρακικού Κόλπου και συσχέτισή τους με την ιχθυοπαραγωγή» (Ν.Α. Άρτας, Δεκέμβριος 2009). Η ανάπτυξη της πεστροφοκάλλιεργειας παρά το γεγονός ότι αποτελεί «παραδοσιακή» δραστηριότητα συνυφασμένη με το Λούρο ποταμό και συνιστά αξιόλογη	Το μέτρο σχετίζεται με το μέτρο WD05S300 του πρώτου ΣΔΛΑΠ	Μ05Σ1605 Συνεχιζόμενο μέτρο	EL0546R000200081N (ΛΟΥΡΟΣ Π. 4)	Περιφέρεια	50.000

ΚΩΔΙΚΟΣ – ΟΝΟΜΑΣΙΑ ΜΕΤΡΟΥ	ΚΑΤΗΓΟΡΙΑ ΜΕΤΡΟΥ	ΠΕΡΙΓΡΑΦΗ	ΣΥΣΧΕΤΙΣΗ ΜΕ 1Ο ΣΧΕΔΙΟ ΔΙΑΧΕΙΡΙΣΗΣ	ΣΥΣΧΕΤΙΣΗ ΜΕ 1Η ΑΝΑΘΕΩΡΗΣΗ	ΕΠΗΡΕΑΖΟΜΕΝΑ ΥΣ	ΦΟΡΕΙΣ ΥΛΟΠΟΙΗΣΗΣ (*)	ΚΟΣΤΟΣ (€)
		παραγωγική δραστηριότητα, προτείνεται να υπαχθεί σε ένα νέο πλαίσιο ανάπτυξης και διαχείρισης το οποίο θα αποβεί ωφέλιμο αφενός για το ποτάμιο οικοσύστημα αφετέρου για τις ίδιες τις μονάδες.					
Μ05Σ1606 Παρακολούθηση της ανοξικότητας που παρατηρείται στον Αμβρακικό κόλπο και της χρονικής εξέλιξης που εμφανίζει αυτή η διαστρωμάτωση	Έργα έρευνας, ανάπτυξης και επίδειξης	Παρακολούθηση της ανοξικότητας που παρατηρείται στον Αμβρακικό κόλπο και της χρονικής εξέλιξης που εμφανίζει αυτή η διαστρωμάτωση	-	Μ05Σ1606 Συνεχιζόμενο μέτρο	EL0513C0007N (Βόρειος Αμβρακικός κόλπος),	ΟΦΥΠΕΚΑ - Μ.Δ. Προστατευόμενων Περιοχών Κοιλάδας Αχελώου και Αμβρακικού Κόλπου	100.000
Μ05Σ1609 Ανάπτυξη δικτύου υδρομετρικών σταθμών	Έργα έρευνας, ανάπτυξης και επίδειξης	Το μέτρο περιλαμβάνει: α) την εγκατάσταση νέων τηλεμετρικών/καταγραφικών σταθμών σε επιλεγμένες θέσεις επί των ΕΥΣ του ΥΔ, σε θέσεις πηγαίων απορροών και σε θέσεις μέτρησης της στάθμης φυσικών λιμνών ή ταμιευτήρων, β) την αποκατάσταση της λειτουργίας των υφιστάμενων υδρομετρικών υποδομών για την καταγραφή της παροχής με συστηματικό τρόπο, γ) την ανάπτυξη συστήματος συγκέντρωσης όλης της υδρομετρικής πληροφορίας στο ΥΔ για όλους τους φορείς που καταγράφουν παροχές ή/και στάθμες. Επισημαίνεται ότι στην παρούσα φάση η καταγραφή της παροχής πραγματοποιείται με συστηματικό τρόπο σε ελάχιστες θέσεις στο ΥΔ. Στόχος του μέτρου είναι η αναβάθμιση της υδρομετρικής πληροφορίας στο ΥΔ για τη βέλτιστη εκτίμηση των φυσικοποιημένων απορροών στα ΕΥΣ, των οικολογικών/περιβαλλοντικών παροχών και την πληρέστερη εκπόνηση μελετών διαχείρισης υδάτινων πόρων ή μελετών που σχετίζονται με το υδάτινο περιβάλλον. Η εξειδίκευση των θέσεων εγκατάστασης των σταθμών	-	ΝΕΟ ΜΕΤΡΟ	οριζόντιο	ΓΔΥ / Αποκεντρωμένη Διοίκηση (Διεύθυνση Υδάτων)	700.000

ΚΩΔΙΚΟΣ – ΟΝΟΜΑΣΙΑ ΜΕΤΡΟΥ	ΚΑΤΗΓΟΡΙΑ ΜΕΤΡΟΥ	ΠΕΡΙΓΡΑΦΗ	ΣΥΣΧΕΤΙΣΗ ΜΕ 1ο ΣΧΕΔΙΟ ΔΙΑΧΕΙΡΙΣΗΣ	ΣΥΣΧΕΤΙΣΗ ΜΕ 1Η ΑΝΑΘΕΩΡΗΣΗ	ΕΠΗΡΕΑΖΟΜΕΝΑ ΥΣ	ΦΟΡΕΙΣ ΥΛΟΠΟΙΗΣΗΣ (*)	ΚΟΣΤΟΣ (€)
		θα πραγματοποιηθεί κατόπιν ειδικής μελέτης εφαρμογής η οποία θα εγκρίνεται από την Δ/νση Υδάτων της Αποκεντρωμένης Διοίκησης, αξιοποιώντας υπάρχουσες μελέτες.					
Μ05Σ1610 Περιφερειακό Πρόγραμμα παρακολούθησης σε ΕΥΣ του ΥΔ Ηπείρου που ταξινομούνται με χαμηλό επίπεδο εμπιστοσύνης	Έργα έρευνας, ανάπτυξης και επίδειξης	Το μέτρο περιλαμβάνει την εφαρμογή προγράμματος παρακολούθησης: α) βιολογικών ποιοτικών στοιχείων, β) γενικών φυσικοχημικών παραμέτρων, γ) ειδικών ρύπων και δ) ουσιών προτεραιότητας στα υδατικά συστήματα των ΛΑΠ του ΥΔ για τα οποία τα υφιστάμενα δεδομένα δεν είναι επαρκή για την ταξινόμησή τους (με έμφαση στα ΥΣ με χαμηλό επίπεδο εμπιστοσύνης, λόγω ταξινόμησης μέσω ομαδοποίησης/ κρίσης ειδικού και υψηλής ή μέτρια ένταση πίεσης), το οποίο θα λειτουργήσει συμπληρωματικά του ΕΔΠ. Τα ΕΥΣ που προτείνονται να ενταχθούν στο Περιφερειακό Πρόγραμμα Παρακολούθησης είναι: <u>Ποτάμια ΥΣ:</u> EL0511R0A0200016N (ΑΩΟΣ Π. 3), EL0511R0A0200021N (ΑΩΟΣ Π. 6), EL0512R000200041N (ΘΥΑΜΙΣ Π. ΚΑΛΑΜΑΣ 9), EL0512R000201023H (ΘΥΑΜΙΣ Π. ΚΑΛΑΜΑΣ 1), EL0512R000202026A (ΤΕΧΝΗΤΟ ΤΜΗΜΑ ΕΚΒΟΛΗΣ ΚΑΛΑΜΑ 1), EL0512R000206030N, (ΘΥΑΜΙΣ Π. ΚΑΛΑΜΑΣ - ΠΑΡΑΠΟΤΑΜΟΣ ΚΑΛΠΑΚΙΩΤΙΚΟΣ 1), EL0512R000212037N (ΣΜΟΛΙΤΣΑΣ Π.), EL0513R000101042N (ΑΡΕΘΟΥΑ Ρ.), EL0513R000202044N (ΑΧΕΡΩΝ Π. (ΜΑΥΡΟΠΟΤΑΜΟΣ) - ΠΑΡΑΠΟΤΑΜΟΣ ΚΩΚΤΟΣ (ΒΟΥΒΟΣ)), EL0514R000202052N (ΡΕΤΣΑΝΟΡΡΕΜΑ), EL0534R000101074N (ΠΟΤΑΜΙ), EL0534R000701083N (ΚΕΡΚΥΡΑΣ Π.), EL0546R000200080N (ΛΟΥΡΟΣ Π. 3), EL0546R000200082N (ΛΟΥΡΟΣ Π. 5),	-	ΝΕΟ ΜΕΤΡΟ	EL0511R0A0200016N (ΑΩΟΣ Π. 3), EL0511R0A0200021N (ΑΩΟΣ Π. 6), EL0512R000200041N (ΘΥΑΜΙΣ Π. ΚΑΛΑΜΑΣ 9), EL0512R000201023H (ΘΥΑΜΙΣ Π. ΚΑΛΑΜΑΣ 1), EL0512R000202026A (ΤΕΧΝΗΤΟ ΤΜΗΜΑ ΕΚΒΟΛΗΣ ΚΑΛΑΜΑ 1), EL0512R000206030N, (ΘΥΑΜΙΣ Π. ΚΑΛΑΜΑΣ - ΠΑΡΑΠΟΤΑΜΟΣ ΚΑΛΠΑΚΙΩΤΙΚΟΣ 1), EL0512R000212037N (ΣΜΟΛΙΤΣΑΣ Π.), EL0513R000101042N (ΑΡΕΘΟΥΑ Ρ.), EL0513R000202044N (ΑΧΕΡΩΝ Π. (ΜΑΥΡΟΠΟΤΑΜΟΣ) - ΠΑΡΑΠΟΤΑΜΟΣ	Περιφέρεια, Αποκεντρωμένη Διοίκηση (Διεύθυνση Υδάτων)	320.000 €

ΚΩΔΙΚΟΣ – ΟΝΟΜΑΣΙΑ ΜΕΤΡΟΥ	ΚΑΤΗΓΟΡΙΑ ΜΕΤΡΟΥ	ΠΕΡΙΓΡΑΦΗ	ΣΥΣΧΕΤΙΣΗ ΜΕ 1^{ο} ΣΧΕΔΙΟ ΔΙΑΧΕΙΡΙΣΗΣ	ΣΥΣΧΕΤΙΣΗ ΜΕ 1^{η} ΑΝΑΘΕΩΡΗΣΗ	ΕΠΗΡΕΑΖΟΜΕΝΑ ΥΣ	ΦΟΡΕΙΣ ΥΛΟΠΟΙΗΣΗΣ (*)	ΚΟΣΤΟΣ (€)
		EL0546R000202079N (ΛΟΥΡΟΣ Π. – ΠΑΡΑΠΟΤΑΜΟΣ), EL0534R000501076N (ΦΟΝΙΣΑΣ Π.) <u>Μεταβατικά ΥΣ:</u> EL0534T0006N (ΛΙΜΝΟΘΑΛΑΣΣΑ ΑΝΤΙΝΙΩΤΗ) Η εφαρμογή του μέτρου θα γίνεται υπό την εποπτεία της Δ/νσης Υδάτων της Αποκεντρωμένης Διοίκησης, σύμφωνα με τις προδιαγραφές που εφαρμόζονται από τους φορείς λειτουργίας του ΕΔΠ.			ΚΩΚΤΟΣ (ΒΟΥΒΟΣ)), EL0514R000202052N (ΡΕΤΣΑΝΟΡΡΕΜΑ), EL0534R000101074N (ΠΟΤΑΜΙ), EL0534R000701083N (ΚΕΡΚΥΡΑΣ Π.), EL0546R000200080N (ΛΟΥΡΟΣ Π. 3), EL0546R000200082N (ΛΟΥΡΟΣ Π. 5), EL0546R000202079N (ΛΟΥΡΟΣ Π. – ΠΑΡΑΠΟΤΑΜΟΣ), EL0534R000501076N (ΦΟΝΙΣΑΣ Π.), EL0534T0006N (ΛΙΜΝΟΘΑΛΑΣΣΑ ΑΝΤΙΝΙΩΤΗ)		

(*) Ο πρώτος φορέας είναι ο προτεινόμενος φορέας Υλοποίησης. Οι υπόλοιποι αποτελούν υποστηρικτικούς φορείς για την υλοποίηση του μέτρου. Η λίστα των φορέων υλοποίησης που παρουσιάζεται στο παρόν δεν είναι εξαντλητική ή δεσμευτική.

10 ΔΥΣΚΟΛΙΕΣ ΠΟΥ ΠΡΟΕΚΥΨΑΝ ΚΑΤΑ ΤΗΝ ΚΑΤΑΡΤΙΣΗ ΤΗΣ 2ΗΣ ΑΝΑΘΕΩΡΗΣΗΣ ΚΑΙ ΕΠΟΜΕΝΑ ΒΗΜΑΤΑ

10.1 Δυσκολίες που προέκυψαν κατά την κατάρτιση της 2ης Αναθεώρησης και κενά δεδομένων

Η σύνταξη του Σχεδίου Διαχείρισης, αποτέλεσε στο σύνολό της μία απαιτητική εργασία, πολυδιάστατη και σύνθετη, με κύριο περιορισμό την έλλειψη πληροφορίας τόσο σε ότι αφορά τα αποτελέσματα του προγράμματος παρακολούθησης που εφαρμόζεται στο Εθνικό Δίκτυο Παρακολούθησης όσο και τη μη υλοποίηση μέτρων της 1ης Αναθεώρησης που αφορούσαν την υλοποίηση προγραμμάτων διερευνητικής παρακολούθησης.

Από την άλλη πλευρά τα ποσοτικά στοιχεία που θα ήταν δυνατό να αντληθούν από τις καταχωρημένες άδειες χρήσης νερού που εκδίδονται από τη Διεύθυνση Υδάτων ουσιαστικά περιγράφουν τις μέγιστες επιτρεπόμενες απολήψιμες ποσότητες ανά έτος, και συχνά μπορεί να απέχουν σημαντικά από τις πραγματικές απολήψεις. Κατά συνέπεια, δεν μπορούν να υποκαταστήσουν τις ποσοτικές εκτιμήσεις για κύριες χρήσεις ύδατος όπως η γεωργία και η κτηνοτροφία.

Στο ίδιο πλαίσιο ακόμη και ποσοτικά ή/και οικονομικά στοιχεία για χρήσεις όπως η οικιακή και ο τουρισμός που θεωρητικά θα έπρεπε να καταχωρούνται από τους παρόχους στη Βάση Δεδομένων του Μηχανισμού Παρακολούθησης Υπηρεσιών Ύδατος παρουσιάζουν σημαντικότατες ελλείψεις.

Πέραν των ανωτέρω, συνήθη προβλήματα που παρουσιάζονται τόσο σε εθνικό επίπεδο όσο και στο επίπεδο του Υδατικού Διαμερίσματος Ηπείρου ήταν τα παρακάτω:

- Περιορισμοί στην καταγραφή των απορριπτόμενων ρυπαντικών φορτίων από τον κλάδο της βιομηχανίας και των τεχνολογιών αντιρρύπανσης που εφαρμόζονται.
- Περιορισμοί στην καταγραφή απολήψεων τόσο για ύδρευση όσο και για άρδευση.
- Δυσκολίες ως προς την πληρότητα συλλογής στοιχείων που θα συμπλήρωναν και θα τεκμηρίωναν σε μεγαλύτερο βαθμό, αντικείμενα που εξετάστηκαν στο πλαίσιο των απαιτήσεων της Οδηγίας όπως τα στοιχεία των πιέσεων.
- Ελλείψεις στη συσχέτιση γεωχωρικών δεδομένων με σημειακές πηγές ρύπανσης.
- Μη επαρκώς στελεχωμένα αρμόδια τμήματα που καλούνται να υλοποιήσουν τα Σχέδια Διαχείρισης, τόσο σε επίπεδο αποκεντρωμένης διοίκησης όσο και σε επίπεδο περιφέρειας (Δ/νσεις Υδάτων, Τμήματα Υδροοικονομίας κλπ). Τόσο η Διεύθυνση Υδάτων Ηπείρου όσο και η Διεύθυνση Υδάτων Ιονίων νήσων καταβάλλουν μεγάλες προσπάθειες να ανταπεξέλθουν σε απαιτήσεις που πολλές φορές ξεπερνούν τα εύλογα όρια που αντιστοιχούν στο προσωπικό, επιστημονικό και τεχνικό που διαθέτουν.
- Μη ικανοποιητική συνεργασία μεταξύ φορέων με σημαντικό ρόλο στη διαχείριση νερών (ΓΟΕΒ, ΤΟΕΒ, ΥΠΑΑΤ).
- Πλημμελής τήρηση αρχείων κόστους και τιμολόγησης νερού, μη τήρηση σχετικών λογιστικών προτύπων σε ορισμένες ΔΕΥΑ ή φορείς τοπικής αυτοδιοίκησης.
- Μη διάκριση οικονομικών στοιχείων των υπηρεσιών ύδρευσης και αποχέτευσης με αποτέλεσμα να είναι αδύνατη η διαφοροποίηση των δύο υπηρεσιών νερού στην οικονομική ανάλυση.
- Μη διάκριση των στοιχείων χρέωσης ανά χρήση από παρόχους υπηρεσιών ύδατος τόσο στην παροχή νερού ύδρευσης όσο και στην παροχή νερού άρδευσης.

- Περιορισμένη πρόσβαση των αρμόδιων υπηρεσιών και ειδικά της Διεύθυνσης Υδάτων Ηπείρου σε κοινοτικούς οικονομικούς πόρους για την υλοποίηση μέτρων που συμπεριλαμβάνονται στα αντίστοιχα προγράμματα βασικών και συμπληρωματικών μέτρων.

10.2 Επόμενα βήματα - εφαρμογή του Σχεδίου Διαχείρισης

Στόχος του Σχεδίου Διαχείρισης είναι η αποτροπή της περαιτέρω επιδείνωσης, η προστασία και η βελτίωση της κατάστασης των εσωτερικών επιφανειακών, των μεταβατικών, των παράκτιων και των υπόγειων υδάτων, καθώς και των άμεσα εξαρτωμένων από αυτά χερσαίων οικοσυστημάτων και υγροτόπων. Για να επιτευχθεί ο στόχος αυτός απαιτείται η εφαρμογή του Προγράμματος των Βασικών και Συμπληρωματικών Μέτρων που προβλέπονται σε αυτό.

Το Πρόγραμμα Μέτρων έχει σχεδιασθεί με τέτοιο τρόπο, ώστε να προκύπτει με σαφήνεια η προτεραιότητα κάθε παρέμβασης ανάλογα με το κόστος της, τη δραστικότητα της, τη σπουδαιότητα του υδατικού συστήματος που εφαρμόζεται και τον αναγκαίο χρόνο προετοιμασίας της.

Όλα τα στοιχεία του Προγράμματος Μέτρων είναι σημαντικά, όμως απαιτείται κάποιος προγραμματισμός και ιεράρχηση ώστε να είναι δυνατή η παρακολούθηση της προόδου και να εντοπίζονται τα σημεία όπου απαιτούνται διορθωτικές παρεμβάσεις όταν διαπιστώνονται αποκλίσεις από τους στόχους.

Στη συνέχεια προτείνονται ορισμένοι κύριοι άξονες για τη δόμηση του προγράμματος δράσεων και την ιεράρχησή τους.

Προγράμματα παρακολούθησης/διερεύνησης της ποσοτικής και ποιοτικής κατάστασης επιφανειακών και υπογείων νερών. Έχουν εντοπιστεί συστήματα για τα οποία τα υφιστάμενα δεδομένα δεν είναι επαρκή για την ταξινόμησή τους (με έμφαση στα ΥΣ με χαμηλό επίπεδο εμπιστοσύνης, λόγω ταξινόμησης μέσω ομαδοποίησης/ κρίσης ειδικού και υψηλής ή μέτρια ένταση πίεσης).

Απαιτείται λοιπόν να δοθεί προτεραιότητα στα μέτρα που σχετίζονται με τη διακρίβωση της κατάστασης αυτών των συστημάτων. Ειδικότερα σημειώνουμε ότι πολύ συχνά οι αναλύσεις των απολήψεων στηρίζονται σε θεωρητικές εκτιμήσεις, ενώ λείπουν πραγματικά στοιχεία καταναλώσεων και απωλειών για τις διάφορες χρήσεις νερού. Διατηρώντας λοιπόν την προηγούμενη κατεύθυνση, θεωρούμε ότι απαιτείται να δοθεί προτεραιότητα στα σχετικά μέτρα που αφορούν μετρήσεις πραγματικής κατανάλωσης των διαφόρων χρήσεων νερού.

Εξασφάλιση πόσιμου νερού σε επαρκή ποσότητα και ικανοποιητική ποιότητα σύμφωνα με τις απαιτήσεις της σχετικής νομοθεσίας. Τα σχετικά μέτρα αποτελούν προτεραιότητα για το Σχέδιο Διαχείρισης.

Νερό για τη γεωργία. Η γεωργία αποτελεί σημαντικότατη δραστηριότητα για την τοπική και την εθνική οικονομία. Τα μέτρα που σχετίζονται με τον εκσυγχρονισμό των υποδομών άρδευσης, με την υιοθέτηση των σύγχρονων μεθόδων άρδευσης και την υιοθέτηση ορθών γεωργικών πρακτικών μειώνουν τις απολήψεις αρδευτικού νερού και τις επιπτώσεις της γεωργίας στη διάχυτη και σημειακή ρύπανση και αποτελούν σημαντική προτεραιότητα για το Σχέδιο Διαχείρισης.

Προστατευόμενες περιοχές. Το Υδατικό Διαμέρισμα περιλαμβάνει αρκετές ιδιαίτερης σημασίας προστατευόμενες περιοχές. Τα σχετικά μέτρα αποτελούν προτεραιότητα για το Σχέδιο Διαχείρισης.

Ενίσχυση περιβαλλοντικών επιθεωρήσεων και ελέγχων Η εφαρμογή του Προγράμματος Μέτρων απαιτεί τη διενέργεια ευρύτερων και πυκνότερων ελέγχων των απολήψεων ύδατος και της ρύπανσης από σημειακές πηγές απορρίψεων. Τα σχετικά μέτρα αποτελούν προτεραιότητα για το Σχέδιο Διαχείρισης.

Λοιπά Μέτρα σύμφωνα με το Πρόγραμμα Μέτρων.

Οι παραπάνω άξονες αποτελούν έναν κατ’ αρχήν σκελετό για την οργάνωση του Προγράμματος Δράσεων που μπορεί να εμπλουτισθεί και να διαμορφωθεί τελικά σύμφωνα με τις απόψεις των αρμόδιων υπηρεσιών, με στόχο την καλύτερη εφαρμογή του Σχεδίου Διαχείρισης.

Επιπλέον κρίσιμα θέματα που καθορίζουν το βαθμό υλοποίησης του Προγράμματος Μέτρων είναι τα ακόλουθα:

- ο συντονισμός των φορέων που εμπλέκονται στην εφαρμογή του και η εξασφάλιση διαύλων επικοινωνίας με τα λοιπά ενδιαφερόμενα μέρη. Σε αυτή την κατεύθυνση, οι Αρμόδιες Διευθύνσεις Υδάτων και η Γενική Διεύθυνση Υδάτων θα πρέπει να διαδραματίσουν επιτελικό και συντονιστικό ρόλο σε περιφερειακό και κεντρικό επίπεδο αντίστοιχα. Στο πλαίσιο αυτό, προτείνεται η άμεση στελέχωση των αρμόδιων για την υλοποίηση των προβλεπόμενων, από το Σχέδιο Διαχείρισης, δράσεων και μέτρων, με επαρκές ανθρώπινο δυναμικό και τεχνική υποστήριξη για τη σωστή υλοποίηση. Η πρόσφατη ψήφιση του νόμου για τη Ρυθμιστική Αρχή Ενέργειας, Υδάτων και Αποβλήτων δημιουργεί νέες συνθήκες που χρήζουν αποσαφήνισης ως προς το ρόλο και την οριοθέτηση αρμοδιοτήτων, καθώς και τον τρόπο συλλειτουργίας με τις υφιστάμενες δομές.
- Η αξιολόγηση των αποτελεσμάτων του Δικτύου Παρακολούθησης των υδατικών συστημάτων αλλά και κατάλληλη προσαρμογή του, όπου απαιτείται αφενός για την κάλυψη ελλιπών στοιχείων και αφετέρου για το εξορθολογισμό τους ώστε κατά την διαδικασία εφαρμογής του προγράμματος μέτρων αν είναι δυνατή κατά το δυνατό η παρακολούθηση της προόδου και τους αντίκτυπου των μέτρων στην κατάσταση των υδάτων.
- Η διασυνοριακή συνεργασία σε τοπικό και εθνικό επίπεδο αποτελεί αναγκαία προϋπόθεση για την αειφόρο ανάπτυξη της περιοχής. Ιδιαίτερη έμφαση δίνεται στην ενίσχυση του τριεθνούς Πάρκου Πρεσπών, στην ίδρυση νέων και βελτίωση των υφιστάμενων δικτύων κοινής διασυνοριακής παρακολούθησης περιβαλλοντικών παραμέτρων, στην ανάπτυξη κοινών βάσεων δεδομένων, στην ενίσχυση των μηχανισμών ενημέρωσης και ευαισθητοποίησης του κοινού, καθώς και στην προώθηση του κοινού σχεδιασμού διαχείρισης των υδατικών πόρων και της ισόρροπης ανάπτυξης.

11 ΔΙΑΣΥΝΟΡΙΑΚΗ ΣΥΝΕΡΓΑΣΙΑ

11.1 Διασυνοριακά Ύδατα – Γενικό Πλαίσιο

Στη χώρα μας περίπου το 25% των επιφανειακών νερών με τη μορφή λιμνών και ποταμών προεκτείνεται ή προέρχεται από τις γειτονικές μας χώρες Βουλγαρία, Αλβανία, Βόρεια Μακεδονία και Τουρκία, ενώ παράλληλα μοιραζόμαστε τη Μεσόγειο με πλήθος Ευρωπαϊκών, Ασιατικών και Αφρικανικών χωρών.

Η προώθηση της διακρατικής συνεργασίας στα θέματα νερού αποτελεί σταθερό προσανατολισμό της χώρας. Έτσι, όχι μόνο συμμετέχει ενεργά σε όλες τις σχετικές διεθνείς συμβάσεις, αλλά επιδιώκει και την προώθηση επιμέρους διακρατικών συμφωνιών. Ενδεικτικά αξίζει να αναφερθεί η κύρωση από την Ελλάδα της Σύμβασης των Ηνωμένων Εθνών για τα διασυνοριακά ποτάμια («Σύμβαση για το δίκαιο των χρήσεων των διεθνών υδατορεμάτων πλην εκείνων που αφορούν τη ναυσιπλοΐα») με το ν. 3876/2010, (ΦΕΚ 159 Α΄) καθώς και η κύρωση τη της σύμβασης του Ελσίνκι «για την προστασία και χρήση των διασυνοριακών υδάτων και λιμνών της ΟΕΕ του ΟΗΕ (ν. 2425/1996, ΦΕΚ 148 Α΄) της οποίας Συμβαλλόμενα Μέρη αποτελούν η Ελλάδα, η ΕΕ καθώς και η Αλβανία, η Βουλγαρία και η Βόρεια Μακεδονία.

Σε ότι αφορά την Οδηγία των νερών (2000/60/ΕΚ) η χώρα μας μοιράζεται με την Αλβανία τη ΛΑΠ Αώου, κατέχοντας το ανάντη τμήμα της λεκάνης (περίπου το 25%). Σύμφωνα με την Οδηγία σε περιπτώσεις διασυνοριακών λεκανών και όταν οι ανάντη χρήσεις στα επιφανειακά ή υπόγεια Υ.Σ. μιας ΛΑΠ δύνανται να επηρεάσουν αρνητικά τα κατάντη ΥΣ της γειτονικής χώρας θα πρέπει να υπάρχει έγκαιρη ενημέρωση και συζήτηση των θεμάτων ώστε να προκύπτει η βέλτιστη σύμφωνα με τους στόχους της Οδηγίας λύση. Στην περίπτωση του Αώου δεν υπάρχει θέμα σημαντικών αρνητικών επιπτώσεων στα ΥΣ λόγω ανθρωπογενών χρήσεων και λειτουργιών στο ανάντη τμήμα της λεκάνης. Σε αυτή την περίπτωση θα πρέπει να υπάρχει ενημέρωση σχετικά με τις προβλέψεις του Σχεδίου Διαχείρισης όταν αυτό οριστικοποιηθεί.

Θα πρέπει, τέλος να σημειωθεί ότι μεταξύ Ελλάδας – Αλβανίας έχει αναπτυχθεί τα τελευταία χρόνια σημαντική διασυνοριακή συνεργασία, στοιχεία της οποίας παρατίθενται στην ενότητα που ακολουθεί.

11.2 Πλαίσιο συνεργασίας για τις διασυνοριακές λεκάνες του ΥΔ

Το 2003 υπεγράφη μεταξύ Ελλάδας και Αλβανίας Συμφωνία για την Ίδρυση Μόνιμης Ελληνο-Αλβανικής Επιτροπής για τα θέματα των διασυνοριακών γλυκών υδάτων (ν. 4305/2005, ΦΕΚ Α 264). Οι στόχοι της συγκεκριμένης Συμφωνίας είναι η συνεργασία για την προστασία των διασυνοριακών υδάτων (ποταμοί Αώος και Δρίνος και λίμνες Πρέσπες), καθώς και η ενίσχυση εθνικών και διμερών δράσεων για την πρόληψη της ρύπανσης. Στη βάση της ως άνω Συμφωνίας τα δύο κράτη συνεργάζονται μεταξύ άλλων για τη συλλογή και αξιολόγηση δεδομένων για τον εντοπισμό πηγών ρύπανσης και απογραφή και ανταλλαγή σχετικών πληροφοριών, για τον καθορισμό των κοινών στόχων και κριτηρίων ποιότητας ύδατος και πρόταση σχετικών μέτρων για επίτευξη των στόχων, για την ανταλλαγή πληροφοριών για χρήσεις (υφιστάμενες και σχεδιαζόμενες) και εγκαταστάσεις με πιθανές επιπτώσεις στην ποιότητα των υδάτων, καθώς και πληροφοριών για θέματα πολιτικής υδάτων. Επίσης, τα δύο κράτη ανταλλάσσουν πρακτικές εμπειρίες και τεχνικές γνώσεις (ανταλλαγή υδρολογικών και μετεωρολογικών δεδομένων / μεταφορά εμπειρίας στη παρακολούθηση υδάτων κλπ.) και φροντίζουν για την προώθηση της συνεργασίας των αρμοδίων εθνικών αρχών.

Στις 10.07.2008 πραγματοποιήθηκε η Σύνοδος της Μόνιμης Ελληνο-Αλβανικής Επιτροπής για Θέματα Διασυνοριακών Γλυκών Υδάτων (Αριθ. Φ.0544/Μ.6133/ΑΣ 362, ΦΕΚ Β 134/2008). Ως θέματα ιδιαίτερης σημασίας εντοπίστηκαν η προστασία και η βιώσιμη χρήση της λεκάνης απορροής του ποταμού Αώου και οι περιβαλλοντικές παράμετροι των Πρεσπών. Αξίζει να σημειωθεί ότι στη διάρκεια της Συνόδου υιοθετήθηκε κανονισμός της Επιτροπής.

Στο πλαίσιο του Διαλόγου για τη διασυνοριακή συνεργασία και τη βιώσιμη διαχείριση της ευρύτερης περιοχής της διασυνοριακής λεκάνης απορροής του ποταμού Δρίνου, συμπεριλαμβανομένων και των Πρεσπών υπεγράφη στα Τίρανα της Αλβανίας (25/11/11) Μνημόνιο Συνεργασίας μεταξύ των παρόχθιων μερών. Μεταξύ των συνδιοργανωτών της Διασυνοριακής Διαβούλευσης (transboundary consultation) ήταν η Οικονομική Επιτροπή για την Ευρώπη του ΟΗΕ (UNECE) και ο Διεθνής Οργανισμός GWP-Med, σε συνεργασία με το Σουηδικό Φορέα Προστασίας του Περιβάλλοντος, ο οποίος υποστηρίζει οικονομικά την εν λόγω πρωτοβουλία. Ο Διάλογος του Δρίνου αποτελεί μια από τις βασικότερες δράσεις της «Κοινής Διαδικασίας Petersberg και Διακήρυξης των Αθηνών για τη Διαχείριση των Διασυνοριακών Υδάτων της Νοτιοανατολικής Ευρώπης», καθώς και τμήμα των εργασιών του Μεσογειακού Σκέλους της Ευρωπαϊκής Πρωτοβουλίας για το Νερό (Med-EUWI).

Στις 09.01.2015 έλαβε χώρα στην Αθήνα η δεύτερη συνάντηση της Μόνιμης Ελληνο-Αλβανικής Επιτροπής για Θέματα Διασυνοριακών Γλυκών Υδάτων (Αριθ. Φ. 0544/Μ.6770/ΑΣ 9, ΦΕΚ Α 107/2016). Στη διάρκεια της συνεδρίασης έγιναν παρουσιάσεις από την ελληνική πλευρά για την Οδηγία Πλαίσιο για τα Ύδατα (2000/60/ΕΚ), για τα Σχέδια Διαχείρισης Λεκανών Απορροής Ποταμών των Υδατικών Διαμερισμάτων της Ελλάδας, για το Δίκτυο παρακολούθησης επιφανειακών και υπογείων υδάτων, καθώς και για τα εγκεκριμένα Σχέδια Διαχείρισης Λεκανών Απορροής Ποταμών των Υδατικών Διαμερισμάτων της Ηπείρου (Αριθ. 1005/2013, ΦΕΚ Β 2292/2013) και της Δυτικής Μακεδονίας (Αριθ. Ε.Γ. οικ. 107/2014, ΦΕΚ Β 181/2014). Εκ μέρους της αλβανικής πλευράς παρουσιάστηκαν οι δράσεις για τη διαχείριση των υδατικών πόρων στην Αλβανία και για την παρακολούθηση των επιφανειακών και υπογείων υδάτων. Στο πλαίσιο της προώθησης της συνεργασίας και του συντονισμού τα δύο μέρη συμφώνησαν να ανταλλάξουν πληροφορίες για την εφαρμογή της Οδηγίας Πλαίσιο για τα Ύδατα. Η ελληνική πλευρά ενημέρωσε την αλβανική ότι προβαίνει στον δεύτερο κύκλο των Σχεδίων Διαχείρισης και πρότεινε τον συντονισμό των Σχεδίων Διαχείρισης βάσει της Οδηγίας 2000/60/ΕΚ. Οι δύο πλευρές πρότειναν εθνικά σημεία επαφής (Γενική Διεύθυνση Υδάτων του ΥΠΕΝ στην Ελλάδα και Τεχνική Γραμματεία του Εθνικού Συμβουλίου Υδάτων στην Αλβανία).

Στις 14-15 Δεκεμβρίου 2016 πραγματοποιήθηκε η 4η Συνδιάσκεψη των Εμπλεκομένων στον Δρίνο (4th Drin Stakeholders Conference), στην οποία συμμετείχαν εκπρόσωποι του Υπουργείου Περιβάλλοντος και Ενέργειας και παρουσίασαν το νομικό πλαίσιο για την ολοκληρωμένη διαχείριση των Πρεσπών.

Επίσης σημαντικά έργα έχουν υλοποιηθεί στο πλαίσιο διασυνοριακών ευρωπαϊκών προγραμμάτων. Ως παράδειγμα αναφέρεται το «Οικομουσείο του Ποταμού Αώου» που συγχρηματοδοτήθηκε από την Ευρωπαϊκή Ένωση και από εθνικούς πόρους στα πλαίσια του Διασυνοριακού Προγράμματος ΙΡΑ «Ελλάδα-Αλβανία 2007-2013». Το έργο υλοποιήθηκε από τέσσερις συνεργαζόμενους φορείς, το Μεσογειακό Ινστιτούτο για τη Φύση και τον Άνθρωπο (Med-INA) και την Πίνδος Περιβαλλοντική στην Ελλάδα, το Institute of Nature Conservation in Albania (INCA) και το Δασαρχείο της Πρεμετής, στην Αλβανία.

Το διασυνοριακό πρόγραμμα «Interreg IPA II "Ελλάδα – Αλβανία 2014-2020"», αποσκοπεί στη βελτίωση της ποιότητας ζωής στις παραμεθόριες περιφέρειες Ελλάδας- Αλβανίας μέσω της προώθησης της βιώσιμης τοπικής ανάπτυξης. Ως στόχος του προγράμματος αναφέρεται, μεταξύ άλλων, η βιώσιμη διαχείριση των υδατικών πόρων στις διασυνοριακές περιοχές.

Σε επίσκεψη του Υπουργού Περιβάλλοντος και Ενέργειας, κου Κώστα Σκρέκα, στα Τίρανα τον Μάιο υπήρξε συνάντηση με την Υπουργό Περιβάλλοντος και Τουρισμού, κα Mirella Kumbaro και συζητήθηκε το ενδεχόμενο λήψης μέτρων προστασίας και για τον ποταμό Αώο, ο οποίος είναι ένα από τα ελάχιστα ποτάμια άγριας ροής σε ολόκληρη την Ευρώπη με περισσότερα από 1.000 διαφορετικά είδη πανίδας.

Θα πρέπει να σημειωθεί ότι ο Αώος βρίσκεται από το 2017 στο επίκεντρο ευρείας διακρατικής προσπάθειας («Σώστε τη γαλάζια καρδιά της Ευρώπης») με συντονιστή τη γερμανική οργάνωση

Euronatur, διεθνείς εταίρους το Riverwatch από την Αυστρία και το Iucn Ecaro, αλβανικό εταίρο την οργάνωση EcoAlbania και ελληνικούς εταίρους τις οργανώσεις MedINA (Μεσογειακό Ινστιτούτο για τη Φύση και τον Ανθρωπο), Πίνδο Περιβαλλοντική και Green Tank. Το όνομα της πρωτοβουλίας αυτής «Σώζοντας έναν από τους τελευταίους ποταμούς ελεύθερης ροής στην Ευρώπη: Αώος/Vjosa». Σημαντικό επίτευγμα της προσπάθειας αυτής είναι ότι απέτρεψε την υλοποίηση στην Αλβανία μεγάλων υδροηλεκτρικών έργων κατά μήκος του ποταμού μέσω τόσο της παροχής πλήρους επιστημονικής τεκμηρίωσης της σημασίας της συνέχειας του ποταμού για την προστασία της βιοποικιλότητας όσο και μέσω υλοποίησης προγραμμάτων ενημέρωσης και ευαισθητοποίησης κοινωνικών εταίρων και πολιτών και στις δύο χώρες.

Στο ίδιο πλαίσιο έλαβε χώρα η διενέργεια ειδικής εκδήλωσης στο αμφιθέατρο του Υπουργείου Περιβάλλοντος στην Αθήνα στις 20 Σεπτεμβρίου 2022, κατά τη διάρκεια της οποίας παρουσιάστηκαν τα αποτελέσματα ειδικών μελετών που εκπονήθηκαν από τους εταίρους της πρωτοβουλίας «Σώζοντας έναν από τους τελευταίους ποταμούς ελεύθερης ροής στην Ευρώπη: Αώος/Vjosa» με αντικείμενα την ανάλυση των χρήσεων γης ιδιαίτερα σε περιοχές της λεκάνης του Αώου που δεν βρίσκονται σε καθεστώς προστασίας, κοινωνικοοικονομική ανάλυση των περιοχών αυτών καθώς και ανάλυση των κύριων ενδιαφερομένων και εμπλεκομένων μερών (stakeholder analysis). Τα αποτελέσματα αυτά παρουσιάσθηκαν επίσης σε τοπικό επίπεδο.

Επίσης, στις 31 Ιανουαρίου 2023 ο Έλληνας Υπουργός Περιβάλλοντος και Ενέργειας, Κώστας Σκρέκας, και ο Υφυπουργός Περιβάλλοντος, Γιώργος Αμυράς, συναντήθηκαν με την Υπουργό Τουρισμού και Περιβάλλοντος της Αλβανίας, Mirela Kumbaro και συμφώνησαν τη σύγκληση κοινής ομάδας εργασίας για τη δημιουργία ενός νέου διασυνοριακού πάρκου «Αώου – Vjosa», μεταξύ Ελλάδας και Αλβανίας, στα πρότυπα του Πάρκου Πρεσπών, με στόχο την άμεση προστασία της βιοποικιλότητας του ποταμού.

Σε συνέχεια των παραπάνω δράσεων, τον Μάρτιο του 2023 η αλβανική κυβέρνηση κήρυξε τον ποταμό Αώο προστατευόμενη περιοχή με την Υπουργική Απόφαση με αριθμό 155, ημερομηνίας 13/3/2023 “Περί κήρυξης του φυσικού οικοσυστήματος του ποταμού Αώου “Εθνικό Πάρκο”, κατηγορίας ΙΙ σύμφωνα με την Διεθνή Ένωση για τη Διατήρηση της Φύσης.

Παράλληλά, το ΥΠΕΝ τον Νοέμβριο του 2023, με την υπ’ αριθμό ΥΠΕΝ/ΔΔ ΦΠΒ/115155/3787 (ΦΕΚ Β6679/ 27.11.2023), χαρακτήρισε τμήμα της ΛΑΠ Αώου ως προστατευόμενου τοπίου και προστατευόμενου φυσικού σχηματισμού. Στόχος της εν λόγω απόφασης είναι η διατήρηση της ελεύθερης και φυσικής/άγριας ροής του ποταμού Αώου, των κύριων παραποτάμων του, Βοϊδομάτη και Σαραντάπορου, καθώς και όλων των ρεμάτων αυτών και των σπάνιων τύπων οικοτόπων και των ειδών χλωρίδας και πανίδας που απαντώνται στη συγκεκριμένη περιοχή και η θεσμοθέτηση διαδικασιών και μέτρων για την εξασφάλιση της αρμονικής συνύπαρξης ανθρώπου και φύσης στο πλαίσιο της βιώσιμης ανάπτυξης.

Επιπρόσθετα, για να τονιστεί η σημασία των αξιών του ποταμού Αώου, η EuroNatur και η EcoAlbania υλοποιούν το έργο “ESPID4Vjosa”. Το έργο χρηματοδοτείται από την Αυστριακή Αναπτυξιακή Υπηρεσία και ξεκίνησε να υλοποιείται τον Δεκέμβριο του 2021. Το έργο "ESPID4Vjosa" στοχεύει στην ενίσχυση των προσπαθειών διαχείρισης για τη βιώσιμη ανάπτυξη της υδάτινης λεκάνης του ποταμού Αώου, δημιουργώντας γέφυρες συνεργασίας μεταξύ της επιστήμης, των φορέων λήψης αποφάσεων και της κοινωνίας. Οι ειδικοί στόχοι του έργου είναι η αύξηση της επιστημονικής υποστήριξης για υπεύθυνους θεσμούς λήψης αποφάσεων, η βελτίωση της σύνδεσης μεταξύ επιστήμης και κοινωνίας και προώθηση της επικοινωνίας μεταξύ υπευθύνων λήψης αποφάσεων, επιστημόνων, κοινού, και ομάδων συμφερόντων.

Στόχος του έργου να υποστηρίξει τη διαδικασία εκκίνησης της κατάρτισης του σχεδίου διαχείρισης για την υδάτινη λεκάνη του ποταμού Αώου παρέχοντας στους αρμόδιους φορείς για τη διαχείριση των υδάτων και άλλους εμπλεκόμενους φορείς προκαταρκτικές πληροφορίες σχετικά με τη χρήση, τις προκλήσεις και τους κινδύνους στη διαχείριση των υδάτινων πόρων.

Επιπρόσθετα στοχεύει να αντιμετωπίσει και να αλλάξει την τρέχουσα κατακερματισμένη και αποσυνδεδεμένη κατάσταση των παραγόντων που εμπλέκονται στον τομέα της διαχείρισης των υδάτων, η οποία απαιτεί ενεργή συνεργασία και συντονισμό μεταξύ τους.

Τα αποτελέσματα που αναμένεται να επιτευχθούν στο τέλος του έργου “ESPID4Vjosa” είναι:

- δημιουργία μηχανισμών αλληλεπίδρασης και συντονισμού για την ένταξη και τη συνεργασία των ενδιαφερομένων, αύξηση του ρόλου του Συμβουλίου Υδάτινης Λεκάνης του Αώου και των Κεντρικών και Τοπικών Μονάδων στη λήψη αποφάσεων,
- αύξηση των ικανοτήτων και παροχή επιστημονικών στοιχείων για καλύτερη λήψη αποφάσεων
- εντατικοποίηση της επιστημονικής έρευνας για το οικοσύστημα της υδάτινης λεκάνης του ποταμού Αώου, Οικοδόμηση συνεργασίας πολιτών για την αύξηση της τοπικής ικανότητας στη διαχείριση των υδάτων,
- πραγματοποίηση αποτελεσματικής συνεργασίας σε διασυνοριακό πλαίσιο για την υδάτινη λεκάνη του ποταμού Αώου

Λαμβάνοντας υπόψη την οικολογική συνέχεια των οικοσυστημάτων των γλυκών νερών και το γεγονός ότι ο Αώος είναι ένας διασυνοριακός ποταμός, το έργο στοχεύει να αντιμετωπίσει, μεταξύ άλλων, τη διασυνοριακή πτυχή. Στο πλαίσιο του έργου προγραμματίζεται η διεξαγωγή τριών συναντήσεων ανταλλαγής απόψεων και περαιτέρω δραστηριότητες όπως κοινά συνέδρια, σύνταξη κοινού σχεδίου δράσης κ.λπ.

Η πρώτη συνάντηση ανταλλαγής απόψεων πραγματοποιήθηκε στις 7 Ιουλίου του 2023, μεταξύ ελληνικών και αλβανικών φορέων λήψης αποφάσεων στα Ιωάννινα.

Σκοπός αυτής της συνάντησης ανταλλαγής απόψεων ήταν η διαβούλευση και συζήτηση πιθανών σημείων συνεργασίας μεταξύ των φορέων λήψης αποφάσεων και των δύο χωρών όπως και η ενίσχυση της συνεργασίας και η αύξηση της δέσμευσής τους για μια καλύτερη και πιο αποτελεσματική ολοκληρωμένη διαχείριση της υδάτινης λεκάνης του ποταμού Αώου.

Κατά τη διάρκεια αυτής της συνάντησης, εκπρόσωποι των κεντρικών και τοπικών φορέων αρμόδιοι για τη διαχείριση των υδάτων από Ελλάδα και Αλβανία ενημερώθηκαν, έμαθαν και βελτίωσαν αποτελεσματικά τις γνώσεις τους για τον ρόλο που έχει το κάθε ίδρυμα όπως και το νομικό πλαίσιο των φορέων που είναι αρμόδιοι για τη διαχείριση των υδάτων.

Η δεύτερη συνάντηση ανταλλαγής απόψεων πραγματοποιήθηκε στις 10 Νοεμβρίου 2023 στον Αυλώνα με την συμμετοχή των νομαρχείων, τους περιφερειακούς και κεντρικούς φορείς όπως και με τους διασυνοριακούς δήμους που εμπλέκονται άμεσα με την διαχείριση της υδάτινης λεκάνης του ποταμού Αώου\Vjosë.

Κατά την διάρκεια αυτής της συνάντησης οι συμμετέχοντες είχαν την ευκαιρία να ξανασυναντηθούν και να ανταλλάξουν πληροφορίες σχετικά με τις τρέχουσες προσπάθειες και πρακτικές διαχείρισης/διοίκησης διασυνοριακών λεκανών απορροής ποταμών. Δόθηκε η ευκαιρία στα θεσμικά όργανα να παρουσιάσουν την πρόοδο όσον αφορά το σχέδιο διαχείρισης της υδάτινης λεκάνης του ποταμού Αώου\Vjosë, καθώς και να συζητήσουν τις δυνατότητες διασυνοριακής συνεργασίας μεταξύ φορέων για την υποστήριξη της εναρμόνισης και βελτίωσης της επικοινωνία καθώς και την ανταλλαγή πληροφοριών.

Η Διεύθυνση Υδάτων Ηπείρου της Αποκεντρωμένης Διοίκησης Ηπείρου – Δυτικής Μακεδονίας, συμμετείχε και στις δύο συναντήσεις και παρουσίασε τα αποτελέσματα της 2^{ης} Αναθεώρησης του ΣΔΛΑΠ του υδατικού Διαμερίσματος, με έμφαση στην ΛΑΠ Αώου (EL0511). Πιο συγκεκριμένα παρουσιάστηκαν τα αποτελέσματα της κατάστασης των επιφανειακών υδατικών συστημάτων, υπολογισμός απολήψεων από την ΛΑΠ Αώου, ενώ έγινε και αναφορά στον προτεινόμενο οικολογικό διάδρομο Αώου – Βοϊδομάτη – Σαρανταπόρου που προτείνεται στην Ειδική Περιβαλλοντική Μελέτη των Περιοχών Natura 2000 των Περιφερειακών Ενοτήτων Θεσπρωτίας, Ιωαννίνων και Γρεβενών –

ΑΝΑΤΟΛΙΚΟ ΤΜΗΜΑ (ΕΠΜ 11α), για την οποία έχει ολοκληρωθεί η διαδικασία δημόσιας διαβούλευσης.

12 ΣΥΝΟΠΤΙΚΑ ΣΤΑΤΙΣΤΙΚΑ ΣΤΟΙΧΕΙΑ ΓΙΑ ΤΟ ΥΔ ΗΠΕΙΡΟΥ (EL05)

Στους ακόλουθους Πίνακες περιλαμβάνονται συγκεντρωτικά στατιστικά στοιχεία για το ΥΔ Ηπείρου (EL05).

Πίνακας 12-1: Κατηγορίες υδατικών συστημάτων ανά ΛΑΠ στο ΥΔ Ηπείρου (EL05)

ΚΑΤΗΓΟΡΙΕΣ ΥΔΑΤΙΚΩΝ ΣΥΣΤΗΜΑΤΩΝ	ΛΑΠ Αώου (EL0511)	ΛΑΠ Καλαμά (EL0512)	ΛΑΠ Αχέροντος (EL0513)	ΛΑΠ Αράχθου (EL0514)	ΛΑΠ Κέρκυρας-Παξών (EL0534)	ΛΑΠ Λούρου (EL0546)	ΣΥΝΟΛΟ ΥΔ
Ποτάμια ΥΣ	22	19	6	26	4	6	83
Λιμναία ΥΣ	1	1	0	2	0	0	4
Μεταβατικά ΥΣ	0	1	1	1	3	1	7
Παράκτια ΥΣ	0	3	4	0	6	0	13
ΣΥΝΟΛΟ ΕΠΙΦΑΝΕΙΑΚΩΝ ΥΣ	23	24	11	29	13	7	107
Υπόγεια ΥΣ	3	10	7	1	14	5	40
ΣΥΝΟΛΙΚΟΣ ΑΡΙΘΜΟΣ ΥΔΑΤΙΚΩΝ ΣΥΣΤΗΜΑΤΩΝ	26	34	18	30	27	12	147
Ιδιαιτέρως τροποποιημένα και τεχνητά υδατικά συστήματα (ΙΤΥΣ/ΤΥΣ)	1	8	0	3	2	0	14
Υδατικά συστήματα που συνδέονται με προστατευόμενες περιοχές	20	22	10	25	10	8	95

Πίνακας 12-2:Τύποι επιφανειακών υδατικών συστημάτων ανά ΛΑΠ στο ΥΔ Ηπείρου (EL05)

ΤΥΠΟΛΟΓΙΑ ΕΠΙΦΑΝΕΙΑΚΩΝ ΥΔΑΤΙΚΩΝ ΣΥΣΤΗΜΑΤΩΝ	ΛΑΠ Αώου (EL0511)	ΛΑΠ Καλαμά (EL0512)	ΛΑΠ Αχέροντος (EL0513)	ΛΑΠ Αράχθου (EL0514)	ΛΑΠ Κέρκυρας-Παξών (EL0534)	ΛΑΠ Λούρου (EL0546)	ΣΥΝΟΛΟ ΥΔ
Ποτάμια υδατικά συστήματα	**22**	**19**	**6**	**26**	**4**	**6**	**83**
Τύπος R-M1	6	2	0	7	3	0	18
Τύπος R-M2	14	4	2	14	0	0	34
Τύπος R-M3	1	8	0	5	0	0	14
Τύπος R-M4	1	5	4	0	1	6	17
Τύπος R-M5	0	0	0	0	0	0	0
Ποτάμια ΙΤΥΣ λιμναίου χαρακτήρα (ταμιευτήρες)	**0**	**1**	**0**	**0**	**0**	**0**	**3**
Τύπος L-M5/7	0	0	0	0	0	0	0
Τύπος L-M8	1	0	0	1	0	0	2
Τύπος GR-SR	0	0	0	1	0	0	1
Λιμναία υδατικά συστήματα	**0**	**1**	**0**	**0**	**0**	**0**	**1**
Τύπος GR-DNL	0	0	0	0	0	0	0
Τύπος GR-SNL	0	1	0	0	0	0	1
Τύπος GR-VSNL	0	0	0	0	0	0	0
Τύπος GR-SP1	0	0	0	0	0	0	0
Μεταβατικά υδατικά συστήματα	**0**	**1**	**1**	**1**	**3**	**1**	**7**
Τύπος TW 1	0	1	0	1	0	0	2
Τύπος TW 2	0	0	1	0	3	1	5
Παράκτια υδατικά συστήματα	0	1	0	1	0	1	3
Τύπος IIIE	**0**	**3**	**4**	**0**	**6**	**0**	**13**

Πίνακας 12-3: Αποτελέσματα αξιολόγησης της κατάστασης των υδατικών συστημάτων ανά ΛΑΠ στο ΥΔ Ηπείρου (EL05)

ΚΑΤΑΣΤΑΣΗ/ ΔΥΝΑΜΙΚΟ			ΛΑΠ Αώου (EL0511)				ΛΑΠ Καλαμά (EL0512)				ΛΑΠ Αχέροντος (EL0513)				ΛΑΠ Αράχθου (EL0514)			
			Αριθμός	% Αριθμού	Μήκος (km)	% Μήκους	Αριθμός	% Αριθμού	Μήκος (km)	% Μήκους	Αριθμός	% Αριθμού	Μήκος (km)	% Μήκους	Αριθμός	% Αριθμού	Μήκος (km)	% Μήκους
ΠΟΤΑΜΙΑ ΥΔΑΤΙΚΑ ΣΥΣΤΗΜΑΤΑ																		
ΣΥΝΟΛΟ ΠΟΤΑΜΙΩΝ ΥΣ	ΟΙΚΟΛΟΓΙΚΗ	Υψηλή																
		Καλή/Καλό και Ανώτερο ΟΔ	19	86,36%	283,25	90,76%	8	42,11%	123,46	43,24%	2	33,33%	42,61	40,30%	19	73,08%	185,41	63,19%
		Μέτρια/Κατώτερο του Καλού ΟΔ	3	13,64%	28,84	9,24%	10	52,63%	155,86	54,59%	3	50,00%	57,14	54,03%	5	19,23%	69,93	23,83%
		Ελλιπής		0,00%		0,00%	1	5,26%	6,20	2,17%		0,00%		0,00%	2	7,69%	38,08	12,98%
		Κακή		0,00%		0,00%		0,00%		0,00%	1	16,67%	5,99	5,67%		0,00%		0,00%
		Άγνωστη		0,00%		0,00%						0,00%		0,00%				
	ΧΗΜΙΚΗ	Καλή	21	95,45%	308,07	98,71%	17	89,47%	278,91	97,68%	5	83,33%	99,75	94,33%	23	88,46%	252,07	85,91%
		Κατώτερη της καλής	1	4,55%	4,02	1,29%	2	10,53%	6,62	2,32%	1	16,67%	5,99	5,67%	3	11,54%	41,35	14,09%
		Άγνωστη										0,00%		0,00%		0,00%		0,00%

(συνέχεια Πίνακα)

ΚΑΤΑΣΤΑΣΗ/ ΔΥΝΑΜΙΚΟ			ΛΑΠ Κέρκυρας-Παξών (EL0534)				ΛΑΠ Λούρου (EL0546)				ΣΥΝΟΛΟ ΥΔ			
			Αριθμός	% Αριθμού	Μήκος (km)	% Μήκους	Αριθμός	% Αριθμού	Μήκος (km)	% Μήκους	Αριθμός	% Αριθμού	Μήκος (km)	% Μήκους
ΠΟΤΑΜΙΑ ΥΔΑΤΙΚΑ ΣΥΣΤΗΜΑΤΑ														
ΣΥΝΟΛΟ ΠΟΤΑΜΙΩΝ ΥΣ	ΟΙΚΟΛΟΓΙΚΗ	Υψηλή												
		Καλή/Καλό και Ανώτερο ΟΔ		0,00%		0,00%	1	16,67%	1,73	2,07%	49	59,04%	636,46	57,70%
		Μέτρια/Κατώτερο του Καλού ΟΔ	2	50,00%	8,16	36,16%	3	50,00%	47,11	56,31%	26	31,33%	367,05	33,28%
		Ελλιπής		0,00%		0,00%	2	33,33%	34,83	41,63%	5	6,02%	79,11	7,17%
		Κακή	2	50,00%	14,40	63,84%		0,00%		0,00%	3	3,61%	20,40	1,85%
		Άγνωστη		0,00%		0,00%		0,00%		0,00%				
	ΧΗΜΙΚΗ	Καλή	1	25,00%	7,51	33,28%	4	66,67%	51,15	61,14%	71	85,54%	997,46	90,43%
		Κατώτερη της καλής	3	75,00%	15,06	66,72%	2	33,33%	32,52	38,86%	12	14,46%	105,56	9,57%
		Άγνωστη												

ΚΑΤΑΣΤΑΣΗ/ ΔΥΝΑΜΙΚΟ			ΛΑΠ Αώου (EL0511)				ΛΑΠ Καλαμά (EL0512)				ΛΑΠ Αχέροντος (EL0513)				ΛΑΠ Αράχθου (EL0514)			
			Αριθμός	% Αριθμού	Έκταση (km²)	% Έκτασης	Αριθμός	% Αριθμού	Έκταση (km²)	% Έκτασης	Αριθμός	% Αριθμού	Έκταση (km²)	% Έκτασης	Αριθμός	% Αριθμού	Έκταση (km²)	% Έκτασης
ΛΙΜΝΑΙΑ ΥΔΑΤΙΚΑ ΣΥΣΤΗΜΑΤΑ																		
ΣΥΝΟΛΟ ΛΙΜΝΑΙΩΝ ΥΣ	ΟΙΚΟΛΟΓΙΚΗ	Υψηλή																
		Καλή/Καλό και Ανώτερο ΟΔ																
		Μέτρια/Κατώτερο του Καλού ΟΔ					1	100,00%	19,24	100,00%								
		Ελλιπής																
		Κακή																
		Άγνωστη																
	ΧΗΜΙΚΗ	Καλή					1	100,00%	19,24	100,00%								
		Κατώτερη της καλής																
		Άγνωστη																

(συνέχεια Πίνακα)

ΚΑΤΑΣΤΑΣΗ/ ΔΥΝΑΜΙΚΟ			ΛΑΠ Κέρκυρας-Παξών (EL0534)				ΛΑΠ Λούρου (EL0546)				ΣΥΝΟΛΟ ΥΔ			
			Αριθμός	% Αριθμού	Έκταση (km²)	% Έκτασης	Αριθμός	% Αριθμού	Έκταση (km²)	% Έκτασης	Αριθμός	% Αριθμού	Έκταση (km²)	% Έκτασης
ΛΙΜΝΑΙΑ ΥΔΑΤΙΚΑ ΣΥΣΤΗΜΑΤΑ														
ΣΥΝΟΛΟ ΛΙΜΝΑΙΩΝ ΥΣ	ΟΙΚΟΛΟΓΙΚΗ	Υψηλή												
		Καλή/Καλό και Ανώτερο ΟΔ												
		Μέτρια/Κατώτερο του Καλού ΟΔ									1	100,00%	19,24	100,00%
		Ελλιπής												
		Κακή												
		Άγνωστη												
	ΧΗΜΙΚΗ	Καλή									1	100,00%	19,24	100,00%
		Κατώτερη της καλής												
		Άγνωστη												

ΚΑΤΑΣΤΑΣΗ/ ΔΥΝΑΜΙΚΟ			ΛΑΠ Αώου (EL0511)				ΛΑΠ Καλαμά (EL0512)				ΛΑΠ Αχέροντος (EL0513)				ΛΑΠ Αράχθου (EL0514)			
			Αριθμός	% Αριθμού	Έκταση (km²)	% Έκτασης	Αριθμός	% Αριθμού	Έκταση (km²)	% Έκτασης	Αριθμός	% Αριθμού	Έκταση (km²)	% Έκτασης	Αριθμός	% Αριθμού	Έκταση (km²)	% Έκτασης
ΠΟΤΑΜΙΑ ΙΤΥΣ ΛΙΜΝΑΙΟΥ ΧΑΡΑΚΤΗΡΑ (ΤΑΜΙΕΥΤΗΡΕΣ)																		
ΣΥΝΟΛΟ ΤΑΜΙΕΥΤΗΡΩΝ	ΟΙΚΟΛΟΓΙΚΟ	Καλό και ανώτερο	1	100,00%	8,21	100,00%									2	100,00%	21,25	100,00%
		Μέτριο																
		Ελλιπές																
		Κακό																
		Άγνωστο																
	ΧΗΜΙΚΟ	Καλή	1	100,00%	8,21	100,00%									2	100,00%	21,25	100,00%
		Κατώτερη της καλής																
		Άγνωστη																

(συνέχεια Πίνακα)

ΚΑΤΑΣΤΑΣΗ/ ΔΥΝΑΜΙΚΟ			ΛΑΠ Κέρκυρας-Παξών (EL0534)				ΛΑΠ Λούρου (EL0546)				ΣΥΝΟΛΟ ΥΔ			
			Αριθμός	% Αριθμού	Έκταση (km²)	% Έκτασης	Αριθμός	% Αριθμού	Έκταση (km²)	% Έκτασης	Αριθμός	% Αριθμού	Έκταση (km²)	% Έκτασης
ΠΟΤΑΜΙΑ ΙΤΥΣ ΛΙΜΝΑΙΟΥ ΧΑΡΑΚΤΗΡΑ (ΤΑΜΙΕΥΤΗΡΕΣ)														
ΣΥΝΟΛΟ ΤΑΜΙΕΥΤΗΡΩΝ	ΟΙΚΟΛΟΓΙΚΟ	Καλό και ανώτερο									3	100,00%	29,46	100,00%
		Μέτριο												
		Ελλιπές												
		Κακό												
		Άγνωστο												
	ΧΗΜΙΚΟ	Καλή									3	100,00%	29,46	100,00%
		Κατώτερη της καλής												
		Άγνωστη												

ΚΑΤΑΣΤΑΣΗ/ ΔΥΝΑΜΙΚΟ			ΛΑΠ Αώου (EL0511)				ΛΑΠ Καλαμά (EL0512)				ΛΑΠ Αχέροντος (EL0513)				ΛΑΠ Αράχθου (EL0514)			
			Αριθμός	% Αριθμού	Έκταση (km²)	% Έκτασης	Αριθμός	% Αριθμού	Έκταση (km²)	% Έκτασης	Αριθμός	% Αριθμού	Έκταση (km²)	% Έκτασης	Αριθμός	% Αριθμού	Έκταση (km²)	% Έκτασης
ΜΕΤΑΒΑΤΙΚΑ ΥΔΑΤΙΚΑ ΣΥΣΤΗΜΑΤΑ																		
ΣΥΝΟΛΟ ΜΕΤΑΒΑΤΙΚΩΝ ΥΣ	ΟΙΚΟΛΟΓΙΚΗ	Υψηλή																
		Καλή/Καλό και Ανώτερο ΟΔ									1	100,00%	1,85	100,00%	1	100,00%	139,74	100,00%
		Μέτρια/Κατώτερο του Καλού ΟΔ					1	100,00%	16,28	100,00%								
		Ελλιπής																
		Κακή																
		Άγνωστη																
	ΧΗΜΙΚΗ	Καλή					1	100,00%	16,28	100,00%	1	100,00%	1,85	100,00%	1	100,00%	139,74	100,00%
		Κατώτερη της καλής																
		Άγνωστη																

(συνέχεια Πίνακα)

ΚΑΤΑΣΤΑΣΗ/ ΔΥΝΑΜΙΚΟ			ΛΑΠ Κέρκυρας-Παξών (EL0534)				ΛΑΠ Λούρου (EL0546)				ΣΥΝΟΛΟ ΥΔ			
			Αριθμός	% Αριθμού	Έκταση (km²)	% Έκτασης	Αριθμός	% Αριθμού	Έκταση (km²)	% Έκτασης	Αριθμός	% Αριθμού	Έκταση (km²)	% Έκτασης
ΜΕΤΑΒΑΤΙΚΑ ΥΔΑΤΙΚΑ ΣΥΣΤΗΜΑΤΑ														
ΣΥΝΟΛΟ ΜΕΤΑΒΑΤΙΚΩΝ ΥΣ	ΟΙΚΟΛΟΓΙΚΗ	Υψηλή												
		Καλή/Καλό και Ανώτερο ΟΔ	1	33,33%	0,61	8,70%					3	42,86%	142,20	35,26%
		Μέτρια/Κατώτερο του Καλού ΟΔ	2	66,67%	6,40	91,29%	1	100,00%	238,45	100,00%	4	57,14%	261,13	64,74%
		Ελλιπής												
		Κακή												
		Άγνωστη												
	ΧΗΜΙΚΗ	Καλή	2	66,67%	4,78	68,19%	1	100,00%	238,45	100,00%	6	85,71%	401,10	99,44
		Κατώτερη της καλής	1	33,33%	2,24	31,95%					1	14,29%	2,24	0,56%
		Άγνωστη												

ΚΑΤΑΣΤΑΣΗ/ ΔΥΝΑΜΙΚΟ			ΛΑΠ Αώου (EL0511)				ΛΑΠ Καλαμά (EL0512)				ΛΑΠ Αχέροντος (EL0513)				ΛΑΠ Αράχθου (EL0514)			
			Αριθμός	% Αριθμού	Έκταση (km²)	% Έκτασης	Αριθμός	% Αριθμού	Έκταση (km²)	% Έκτασης	Αριθμός	% Αριθμού	Έκταση (km²)	% Έκτασης	Αριθμός	% Αριθμού	Έκταση (km²)	% Έκτασης
ΠΑΡΑΚΤΙΑ ΥΔΑΤΙΚΑ ΣΥΣΤΗΜΑΤΑ																		
ΣΥΝΟΛΟ ΠΑΡΑΚΤΙΩΝ ΥΣ	ΟΙΚΟΛΟΓΙΚΗ	Υψηλή																
		Καλή/Καλό και Ανώτερο ΟΔ						0,00%		0,00%	3	75,00%	204,71	57,73%				
		Μέτρια/Κατώτερο του Καλού ΟΔ					3	100,00%	94,58	100,00%		0,00%		0,00%				
		Ελλιπής						0,00%		0,00%	1	25,00%	149,89	42,27%				
		Κακή																
		Άγνωστη																
	ΧΗΜΙΚΗ	Καλή					3	100,00%	94,58	100,00%	3	75,00%	204,71	57,73%				
		Κατώτερη της καλής									1	25,00%	149,89	42,27%				
		Άγνωστη																

(συνέχεια Πίνακα)

ΚΑΤΑΣΤΑΣΗ/ ΔΥΝΑΜΙΚΟ			ΛΑΠ Κέρκυρας-Παξών (EL0534)				ΛΑΠ Λούρου (EL0546)				ΣΥΝΟΛΟ ΥΔ			
			Αριθμός	% Αριθμού	Έκταση (km²)	% Έκτασης	Αριθμός	% Αριθμού	Έκταση (km²)	% Έκτασης	Αριθμός	% Αριθμού	Έκταση (km²)	% Έκτασης
ΠΑΡΑΚΤΙΑ ΥΔΑΤΙΚΑ ΣΥΣΤΗΜΑΤΑ														
ΣΥΝΟΛΟ ΠΑΡΑΚΤΙΩΝ ΥΣ	ΟΙΚΟΛΟΓΙΚΗ	Υψηλή												
		Καλή/Καλό και Ανώτερο ΟΔ	5	83,33%	582,01	96,65%					8	61,54%	786,71	74,83%
		Μέτρια/Κατώτερο του Καλού ΟΔ	1	16,67%	20,20	3,35%					4	30,77%	114,78	10,92%
		Ελλιπής		0,00%		0,00%					1	7,69%	149,89	14,26%
		Κακή												
		Άγνωστη												
	ΧΗΜΙΚΗ	Καλή	5	83,33%	582,00	96,65%					11	84,62%	881,29	83,82%
		Κατώτερη της καλής	1	16,67%	20,20	3,35%					2	15,38%	170,09	16,18%
		Άγνωστη												

ΚΑΤΑΣΤΑΣΗ/ ΔΥΝΑΜΙΚΟ			ΛΑΠ Αώου (EL0511)				ΛΑΠ Καλαμά (EL0512)				ΛΑΠ Αχέροντος (EL0513)				ΛΑΠ Αράχθου (EL0514)			
			Αριθμός	% Αριθμού	Έκταση (km²)	% Έκτασης	Αριθμός	% Αριθμού	Έκταση (km²)	% Έκτασης	Αριθμός	% Αριθμού	Έκταση (km²)	% Έκτασης	Αριθμός	% Αριθμού	Έκταση (km²)	% Έκτασης
ΥΠΟΓΕΙΑ ΥΔΑΤΙΚΑ ΣΥΣΤΗΜΑΤΑ																		
ΣΥΝΟΛΟ ΥΠΟΓΕΙΩΝ ΥΣ	ΠΟΙΟΤΙΚΗ	Καλή	3	100,00%	2041,59	100,00%	10	100,00%	2503,16	100,00%	5	71,43%	1280,35	87,70%	1	100,00%	1618,13	100,00%
		Κακή	0	0,00%	0,00	0,00%	0	0,00%	0,00	0,00%	2	28,57%	179,63	12,30%	0	0,00%	0,00	0,00%
	ΠΟΣΟΤΙΚΗ	Καλή	3	100,00%	2041,59	100,00%	10	100,00%	2503,16	100,00%	7	100,00%	1459,98	100,00%	1	100,00%	1618,13	100,00%
		Κακή	0	0,00%	0,00	0,00%	0	0,00%	0,00	0,00%	0	0,00%	0,00	0,00%	0	0,00%	0,00	0,00%

(συνέχεια Πίνακα)

ΚΑΤΑΣΤΑΣΗ/ ΔΥΝΑΜΙΚΟ			ΛΑΠ Κέρκυρας-Παξών (EL0534)				ΛΑΠ Λούρου (EL0546)				ΣΥΝΟΛΟ ΥΔ			
			Αριθμός	% Αριθμού	Έκταση (km²)	% Έκτασης	Αριθμός	% Αριθμού	Έκταση (km²)	% Έκτασης	Αριθμός	% Αριθμού	Έκταση (km²)	% Έκτασης
ΥΠΟΓΕΙΑ ΥΔΑΤΙΚΑ ΣΥΣΤΗΜΑΤΑ														
ΣΥΝΟΛΟ ΥΠΟΓΕΙΩΝ ΥΣ	ΠΟΙΟΤΙΚΗ	Καλή	14	100,00%	627,1	100,00%	5	100,00%	1344,42	100,00%	38	95,00%	9.414,75	98,13%
		Κακή	0	0,00%	0,00	0,00%	0	0,00%	0,00	0,00%	2	5,00%	179,63	1,87%
	ΠΟΣΟΤΙΚΗ	Καλή	14	100,00%	627,1	100,00%	5	100,00%	1344,42	100,00%	40	100,00%	9.594,38	100,00%
		Κακή	0	0,00%	0,00	0,00%	0	0,00%	0,00	0,00%	0	0,00%	0,00	0,00%

ΠΑΡΑΡΤΗΜΑ Ι: ΠΙΝΑΚΑΣ ΜΕΤΡΩΝ ΚΟΔ ΠΟΥ ΠΕΡΙΛΑΜΒΑΝΟΝΤΑΙ ΣΤΟ ΒΑΣΙΚΟ ΜΕΤΡΟ M05B0907

Επηρεαζόμενο ΙΤΥΣ	Μέτρα ΚΟΔ	Φορείς υλοποίησης
ΑΡΑΧΘΟΣ Π. 2 (EL0514R000200051H)	Απαγόρευση απόληψης υλικών από υπόλοιπη κοίτη ποταμού κατάντη του φράγματος | Απαγόρευση παρεμπόδισης στερεομεταφοράς σε παραποτάμους που συμβάλλουν κατάντη του φράγματος	ΓΔΥ/Περιφέρεια / Αποκεντρωμένη Διοίκηση (Δ/νση Υδάτων)
	Οικολογικά βελτιστοποιημένες πρακτικές συντήρησης που περιλαμβάνουν την διαχείριση ιζημάτων και βλάστησης	Φορέας του έργου, Περιφέρεια, Αποκεντρωμένη Διοίκηση (Δ/νσεις Υδάτων)
	Εποχικοί ή παλιρροιακοί περιορισμοί στη δραστηριότητα (π.χ. έργα συντήρησης εκτός αναπαραγωγικής περιόδου)	Φορέας του έργου, Περιφέρεια, Αποκεντρωμένη Διοίκηση (Δ/νσεις Υδάτων)
	Επιλογή μεθόδων (π.χ. χορτοκοπή για αποστράγγιση) ή εξοπλισμού	Φορέας του έργου, Περιφέρεια, Αποκεντρωμένη Διοίκηση (Δ/νσεις Υδάτων)
ΘΥΑΜΙΣ Π. ΚΑΛΑΜΑΣ 3 (EL0512R000201023H)	Απαγόρευση απόληψης υλικών από υπόλοιπη κοίτη ποταμού κατάντη του φράγματος | Απαγόρευση παρεμπόδισης στερεομεταφοράς σε παραποτάμους που συμβάλλουν κατάντη του φράγματος	ΓΔΥ/Περιφέρεια / Αποκεντρωμένη Διοίκηση (Δ/νση Υδάτων)
	Οικολογικά βελτιστοποιημένες πρακτικές συντήρησης που περιλαμβάνουν την διαχείριση ιζημάτων και βλάστησης	Φορέας του έργου, Περιφέρεια, Αποκεντρωμένη Διοίκηση (Δ/νσεις Υδάτων)
	Εποχικοί ή παλιρροιακοί περιορισμοί στη δραστηριότητα (π.χ. έργα συντήρησης εκτός αναπαραγωγικής περιόδου)	Φορέας του έργου, Περιφέρεια, Αποκεντρωμένη Διοίκηση (Δ/νσεις Υδάτων)
	Επιλογή μεθόδων (π.χ. χορτοκοπή για αποστράγγιση) ή εξοπλισμού	Φορέας του έργου, Περιφέρεια, Αποκεντρωμένη Διοίκηση (Δ/νσεις Υδάτων)
ΘΥΑΜΙΣ Π. ΚΑΛΑΜΑΣ 2 (EL0512R000200024H)	Εξασφάλιση επιπλέον παροχής/ στοιχείων ελάχιστης παροχής (π.χ. χαμηλή ροή, βασική ροή, ροή για ιχθύες)	Περιφέρεια, Αποκεντρωμένη Διοίκηση (Διεύθυνση Υδάτων), ΜΔΠΠ Ηπείρου
	Οικολογικός τρόπος λειτουργίας	Περιφέρεια, Αποκεντρωμένη Διοίκηση (Διεύθυνση Υδάτων), ΜΔΠΠ Ηπείρου
	Βελτίωση/ ανάπτυξη βασικών ενδιαιτημάτων (π.χ. κοίτη με χαλίκια/δημιουργία κυματισμών, παροχή καταφυγίου)	Φορέας του έργου, Περιφέρεια, Αποκεντρωμένη Διοίκηση (Δ/νσεις Υδάτων)
	Οικολογικά βελτιστοποιημένες πρακτικές συντήρησης που περιλαμβάνουν την διαχείριση ιζημάτων και βλάστησης	Φορέας του έργου, Περιφέρεια, Αποκεντρωμένη Διοίκηση (Δ/νσεις Υδάτων)
	Επιλογή μεθόδων (π.χ. χορτοκοπή για αποστράγγιση) ή εξοπλισμού	Φορέας του έργου, Περιφέρεια, Αποκεντρωμένη Διοίκηση (Δ/νσεις Υδάτων)

Επηρεαζόμενο ΙΤΥΣ	Μέτρα ΚΟΔ	Φορείς υλοποίησης
	Ανάπτυξη παρόχθιας βλάστησης (π.χ. Φύτευση δένδρων)	Φορέας του έργου, Περιφέρεια, Αποκεντρωμένη Διοίκηση (Δ/νσεις Υδάτων)
ΘΥΑΜΙΣ Π. ΚΑΛΑΜΑΣ 1 (EL0512R000201023H)	Εξασφάλιση επιπλέον παροχής/ στοιχείων ελάχιστης παροχής (π.χ. χαμηλή ροή, βασική ροή, ροή για ιχθύες)	Περιφέρεια, Αποκεντρωμένη Διοίκηση (Διεύθυνση Υδάτων), ΜΔΠΠ Ηπείρου
	Οικολογικός τρόπος λειτουργίας	Περιφέρεια, Αποκεντρωμένη Διοίκηση (Διεύθυνση Υδάτων), ΜΔΠΠ Ηπείρου
	Βελτίωση/ ανάπτυξη βασικών ενδιαιτημάτων (π.χ. κοίτη με χαλίκια/δημιουργία κυματισμών, παροχή καταφυγίου)	Φορέας του έργου, Περιφέρεια, Αποκεντρωμένη Διοίκηση (Δ/νσεις Υδάτων)
	Οικολογικά βελτιστοποιημένες πρακτικές συντήρησης που περιλαμβάνουν την διαχείριση ιζημάτων και βλάστησης	Φορέας του έργου, Περιφέρεια, Αποκεντρωμένη Διοίκηση (Δ/νσεις Υδάτων)
	Επιλογή μεθόδων (π.χ. χορτοκοπή για αποστράγγιση) ή εξοπλισμού	Φορέας του έργου, Περιφέρεια, Αποκεντρωμένη Διοίκηση (Δ/νσεις Υδάτων)
	Ανάπτυξη παρόχθιας βλάστησης (π.χ. Φύτευση δένδρων)	Φορέας του έργου, Περιφέρεια, Αποκεντρωμένη Διοίκηση (Δ/νσεις Υδάτων)
ΟΡΜΟΣ ΗΓΟΥΜΕΝΙΤΣΑΣ (EL0512C0003H)	Rip rap ή οικολογικά μπλοκ αντί για χρήση μπετόν ή χάλυβα	Φορέας του έργου, Περιφέρεια, Αποκεντρωμένη Διοίκηση (Δ/νσεις Υδάτων)
ΌΡΜΟΣ ΓΑΡΙΤΣΑΣ ΚΑΙ ΛΙΜΕΝΑΣ ΚΕΡΚΥΡΑΣ (EL0534C0011H)	Rip rap ή οικολογικά μπλοκ αντί για χρήση μπετόν ή χάλυβα	Φορέας του έργου, Περιφέρεια, Αποκεντρωμένη Διοίκηση (Δ/νσεις Υδάτων)
	Επιλογή μεθόδου βυθοκόρησης για τη συγκράτηση των ιζημάτων στο σύστημα ή την αποφυγή της αύξησης των επιπέδων αιωρούμενων ιζημάτων	Φορέας του έργου, Περιφέρεια, Αποκεντρωμένη Διοίκηση (Δ/νσεις Υδάτων)
ΛΙΜΝΗ ΠΑΜΒΩΤΙΔΑ (EL0512L000000004H)	Διαχείριση βλάστησης	ΟΦΥΠΕΚΑ - ΜΔΠΠ Ηπείρου
	Αύξηση εισροών	Αποκεντρωμένη Διοίκηση
	Προστασία σημαντικών υδροβιότοπων	ΟΦΥΠΕΚΑ - ΜΔΠΠ Ηπείρου
	Οικολογικά βελτιστοποιημένος εμπλουτισμός ιχθύων για την αποκατάσταση ειδών ή/και την οικολογική ρύθμιση των αλιευμάτων *Στο βαθμό που τεκμηριώνεται από το ΕΔΠ σχετική ανάγκη για τα είδη ιχθύων*	ΟΦΥΠΕΚΑ - ΜΔΠΠ Ηπείρου

Επηρεαζόμενο ΙΤΥΣ	Μέτρα ΚΟΔ	Φορείς υλοποίησης
ΛΙΜΝΟΘΑΛΑΣΣΑ ΧΑΛΙΚΙΟΠΟΥΛΟΥ (EL0534T0007H)	Αποκατάσταση οικοτόπων	Φορέας του έργου, Μονάδα Διαχείριση Εθνικών Πάρκων Ζακύνθου, Αίνου και Προστατευόμενων Περιοχών Ιονίων Νήσων, Αποκεντρωμένη Διοίκηση (Δ/νσεις Υδάτων)

Η παρούσα Πράξη να δημοσιευθεί στην Εφημερίδα της Κυβερνήσεως.

Ο Πρωθυπουργός
ΚΥΡΙΑΚΟΣ ΜΗΤΣΟΤΑΚΗΣ

Τα Μέλη του Υπουργικού Συμβουλίου

ΚΩΝΣΤΑΝΤΙΝΟΣ ΧΑΤΖΗΔΑΚΗΣ, ΓΕΩΡΓΙΟΣ ΓΕΡΑΠΕΤΡΙΤΗΣ, ΝΙΚΟΛΑΟΣ - ΓΕΩΡΓΙΟΣ ΔΕΝΔΙΑΣ, ΝΙΚΗ ΚΕΡΑΜΕΩΣ, ΚΥΡΙΑΚΟΣ ΠΙΕΡΡΑΚΑΚΗΣ, ΣΠΥΡΙΔΩΝ - ΑΔΩΝΙΣ ΓΕΩΡΓΙΑΔΗΣ, ΜΙΧΑΗΛ ΧΡΥΣΟΧΟΪΔΗΣ, ΧΡΗΣΤΟΣ ΣΤΑΪΚΟΥΡΑΣ, ΘΕΟΔΩΡΟΣ ΣΚΥΛΑΚΑΚΗΣ, ΚΩΝΣΤΑΝΤΙΝΟΣ ΣΚΡΕΚΑΣ, ΔΟΜΝΑ-ΜΑΡΙΑ ΜΙΧΑΗΛΙΔΟΥ, ΓΕΩΡΓΙΟΣ ΦΛΩΡΙΔΗΣ, ΣΤΥΛΙΑΝΗ ΜΕΝΔΩΝΗ, ΔΗΜΗΤΡΙΟΣ ΚΑΙΡΙΔΗΣ, ΣΟΦΙΑ ΖΑΧΑΡΑΚΗ, ΕΛΕΥΘΕΡΙΟΣ ΑΥΓΕΝΑΚΗΣ, ΧΡΗΣΤΟΣ ΣΤΥΛΙΑΝΙΔΗΣ, ΟΛΓΑ ΚΕΦΑΛΟΓΙΑΝΝΗ, ΔΗΜΗΤΡΙΟΣ ΠΑΠΑΣΤΕΡΓΙΟΥ, ΒΑΣΙΛΕΙΟΣ ΚΙΚΙΛΙΑΣ, ΜΑΥΡΟΥΔΗΣ ΒΟΡΙΔΗΣ, ΧΡΗΣΤΟΣ - ΓΕΩΡΓΙΟΣ ΣΚΕΡΤΣΟΣ, ΝΙΚΟΛΑΟΣ ΠΑΠΑΘΑΝΑΣΗΣ, ΘΕΟΔΩΡΟΣ ΛΙΒΑΝΙΟΣ, ΙΩΑΝΝΗΣ ΒΡΟΥΤΣΗΣ, ΕΙΡΗΝΗ ΑΓΑΠΗΔΑΚΗ

ΕΘΝΙΚΟ ΤΥΠΟΓΡΑΦΕΙΟ
Καποδιστρίου 34, Τ.Κ. 104 32, Αθήνα
Τηλ. Κέντρο 210 5279000
Κείμενα προς δημοσίευση: webmaster.et@et.gr
01000711705240412