



ΕΦΗΜΕΡΙΣ ΤΗΣ ΚΥΒΕΡΝΗΣΕΩΣ

ΤΗΣ ΕΛΛΗΝΙΚΗΣ ΔΗΜΟΚΡΑΤΙΑΣ

ΤΕΥΧΟΣ ΤΕΤΑΡΤΟ

Αρ. Φύλλου 520

4 Οκτωβρίου 2013

ΠΕΡΙΕΧΟΜΕΝΑ

ΑΠΟΦΑΣΕΙΣ

- Κήρυξη ως αναδασωτέας έκτασης η οποία βρίσκεται στην θέση «Μακροχώραφο» Δημοτικής Ενότητας Βαθέος του Δήμου Σάμου, του Νομού Σάμου..... 1
- Κύρωση Δασικών Χαρτών της Δημοτικής Κοινότητας Ανατολής, της Δημοτικής Ενότητας Ανατολής και της Δημοτικής Κοινότητας Κατσικά της Δημοτικής Ενότητας Παμβώτιδος, του Δήμου Ιωαννιτών της Περιφερειακής Ενότητας Ιωαννίνων (άρθρα 17 και 19 Ν. 3889/2010). 2

ΑΠΟΦΑΣΕΙΣ

- Αριθμ. οικ 46709/1974 (1)
Κήρυξη ως αναδασωτέας έκτασης η οποία βρίσκεται στην θέση «Μακροχώραφο» Δημοτικής Ενότητας Βαθέος του Δήμου Σάμου, του Νομού Σάμου.

Η ΓΕΝΙΚΗ ΓΡΑΜΜΑΤΕΑΣ
ΑΠΟΚΕΝΤΡΩΜΕΝΗΣ ΔΙΟΙΚΗΣΗΣ ΑΙΓΑΙΟΥ

Έχοντας υπόψη:

1. Τις διατάξεις του άρθρου 6 του Ν. 3200/1955 περί διοικητικής αποκέντρωσης, όπως τροποποιήθηκε και συμπληρώθηκε μεταγενέστερα με το Ν.Δ. 532/1970.
2. Τις διατάξεις του Π.Δ. 143/2010 «Οργανισμός Αποκεντρωμένης Διοίκησης Αιγαίου» (ΦΕΚ Α΄ 236/27-12-2010).
3. Την υπ' αριθμ. 50524/5097/31-10-2012 «Παροχή εξουσιοδότησης υπογραφής διοικητικών πράξεων και εγγράφων με Ε.Γ.Γ. και στους Προϊσταμένους των οργανικών μονάδων αυτής» (ΦΕΚ 3243/Β΄/05-12-2012).
4. Τις διατάξεις του άρθρου 24 παρ. 1 και του άρθρου 117 παράγραφος 3 του Συντάγματος της Χώρας.
5. Τις διατάξεις του Ν. 998/79 «περί προστασίας των δασών και των δασικών εν γένει εκτάσεων της Χώρας» και ειδικότερα το άρθρο 41 παράγραφοι 1 και 3, το

άρθρο 37, το άρθρο 38 παράγραφος 1 και το άρθρο 47 παράγραφος 4.

6. Τον Ν. 3208/2003 καθώς και τον Ν. 3818/2010.

7. Τις υπ' αρ. 160417/1180/8-7-1980, 182447/3049/24-9-1980, 141823/24-2-1983 εγκύκλιες διαταγές του Υπουργείου Γεωργίας.

8. Τις διατάξεις του άρθρου 120 του Ν. 1892/1990.

9. Την Δ.Υ./04-09-2013 εισήγηση της δασολόγου της Διεύθυνσης Δασών Ν. Σάμου Γεωργίας Ευαγγελοπούλου για κήρυξη έκτασης ως αναδασωτέας.

10. Τη σύμφωνη γνώμη της Δ/σης Δασών Σάμου, κηρύσσουμε:

Ως αναδασωτέα με σκοπό την αποκατάσταση της δασικής βλάστησης και τη διατήρηση του δασικού χαρακτήρα της καταστραφείσας από εκχέρσωση δάσος αιφυλλων πλατύφυλλων, εμβαδού τριακοσίων εβδομήντα πέντε τετραγωνικών μέτρων (Ε=375τ.μ.), με στοιχεία «1,2,3/4,...15,16,1» η οποία βρίσκεται στην θέση «Μακροχώραφο» Δημοτικής Ενότητας Βαθέος του Δήμου Σάμου, του Νομού Σάμου. Η καταστραφείσα έκταση φαίνεται στο συνημμένο απόσπασμα χάρτου Γ.Υ.Σ. κλίμακας 1:50.000 καθώς και στο συνημμένο τοπογραφικό διάγραμμα κλίμακας 1:2.000 της δασολόγου της Δ/σης Δασών Ν. Σάμου Γεωργίας Ευαγγελοπούλου, το οποίο συνοδεύει την απόφαση αυτή και έχει όρια:

ΒΟΡΕΙΑ: Δάσος, Θάλασσα

ΝΟΤΙΑ: Δασική βλάστηση και ελαιόδενδρα.

ΑΝΑΤΟΛΙΚΑ: Δάσος.

ΔΥΤΙΚΑ: Δάσος.

Η απόφαση αυτή να δημοσιευθεί στην Εφημερίδα της Κυβερνήσεως

Σάμος, 4 Σεπτεμβρίου 2013

Με εντολή Γενικής Γραμματέως
Αποκεντρωμένης Διοίκησης
Ο Γενικός Διευθυντής
ΝΙΚΟΣ ΘΕΟΔΩΡΙΔΗΣ

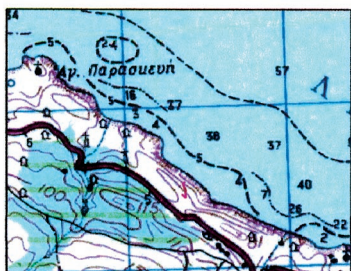
ΑΠΟΚΕΝΤΡΩΜΕΝΗ ΔΙΟΙΚΗΣΗ ΑΙΓΑΙΟΥ
 ΓΕΝΙΚΗ ΔΙΕΥΘΥΝΣΗ ΔΑΣΩΝ &
 ΑΓΡΟΤΙΚΩΝ ΥΠΟΘΕΣΕΩΝ
ΔΙΕΥΘΥΝΣΗ ΔΑΣΩΝ Ν. ΣΑΜΟΥ

ΤΟΠΟΓΡΑΦΙΚΟ ΔΙΑΓΡΑΜΜΑ

Αναδασωτέας έκτασης που συνοδεύει την οικ. 46709/1974/04-09-2013 απόφαση της Γενικής Γραμματέας της Αποκεντρωμένης Διοίκησης Αιγαίου, για έκταση που βρίσκεται στην θέση «Μακροχώραφο» Δημοτικής Ενότητας Βαθέος, του Δήμου Σάμου, του Νομού Σάμου, εμβαδού Ε= 375τ.μ..

ΑΠΟΣΠΑΣΜΑ ΧΑΡΤΗ 1:50.000

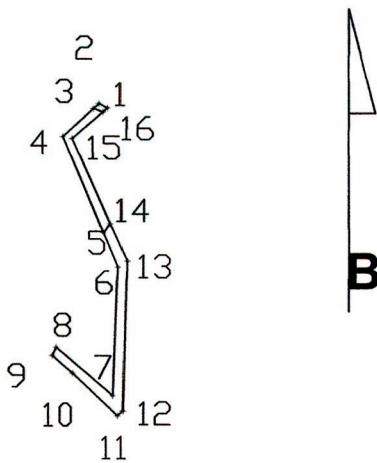
ΘΕΣΗ ΕΚΤΑΣΗΣ: _____



ΣΥΝΤΕΤΑΓΜΕΝΕΣ ΕΓΣΑ

1	X=758647.3416	Y=4183495.3292
2	X=758644.6584	Y=4183496.6708
3	X=758642.9959	Y=4183495.1404
4	X=758633.5746	Y=4183486.4672
5	X=758646.0115	Y=4183456.4375
6	X=758650.4357	Y=4183445.7550
7	X=758648.8875	Y=4183405.9681
8	X=758631.4003	Y=4183420.9627
9	X=758630.2050	Y=4183418.3889
10	X=758636.4498	Y=4183412.9793
11	X=758650.3952	Y=4183399.8421
12	X=758651.9903	Y=4183401.2308
13	X=758653.2774	Y=4183447.6980
14	X=758648.1857	Y=4183459.2855
15	X=758636.4959	Y=4183485.8889
16	X=758645.9141	Y=4183494.0866

Κλίμακα 1:2.000
 Εμβαδόν: Ε = 375 τ.μ.



ΕΘΝΙΚΟ ΤΥΠΟΓΡΑΦΕΙΟ

Για τεχνικούς λόγους στο σχεδιάγραμμα, έγινε σμίκρυνση, κατά ποσοστό **85%**

Σάμος 04-09-2013
 ΜΕ ΕΝΤΟΛΗ Γ.Γ.Α.Δ.Α.
 Ο ΓΕΝΙΚΟΣ ΔΙΕΥΘΥΝΤΗΣ
 ΔΑΣΩΝ & ΑΓΡΟΤ. ΥΠΟΘΕΣΕΩΝ

ΝΙΚΟΣ ΘΕΟΔΩΡΙΔΗΣ
 Δρ. ΔΑΣΟΛΟΓΟΣ-ΠΕΡΙΒΑΛΛΟΝΤΟΛΟΓΟΣ

ΘΕΩΡΗΘΗΚΕ 04-09-2013
 Η ΠΡΟΪΣΤΑΜΕΝΗ

ΖΩΗ ΚΙΝΙΑΖΟΠΟΥΛΟΥ
 ΔΑΣΟΛΟΓΟΣ

Σάμος 04-09-2013
 Η Συντάκτρια

ΓΕΩΡΓΙΑ ΕΥΑΓΓΕΛΟΠΟΥΛΟΥ
 ΔΑΣΟΛΟΓΟΣ

Αριθμ. 56929/2232

(2)

Κύρωση Δασικών Χαρτών της Δημοτικής Κοινότητας Ανατολής, της Δημοτικής Ενότητας Ανατολής και της Δημοτικής Κοινότητας Κατσικά της Δημοτικής Ενότητας Παμβώτιδος, του Δήμου Ιωαννιτών της Περιφερειακής Ενότητας Ιωαννίνων (άρθρα 17 και 19 Ν. 3889/2010).

Η ΓΕΝΙΚΗ ΓΡΑΜΜΑΤΕΑΣ ΑΠΟΚΕΝΤΡΩΜΕΝΗΣ ΔΙΟΙΚΗΣΗΣ ΗΠΕΙΡΟΥ- ΔΥΤΙΚΗΣ ΜΑΚΕΔΟΝΙΑΣ

Έχοντας υπόψη:

1. Τις διατάξεις του Ν. 4164/2013 (Φ.Ε.Κ. 156Α΄) «Συμπλήρωση των διατάξεων περί Εθνικού Κτηματολογίου και άλλες ρυθμίσεις».

2. Τις διατάξεις των άρθρων 13 έως 26, Ν. 3889/2010 (Φ.Ε.Κ. 182Α΄) «Χρηματοδότηση Περιβαλλοντικών Παρεμβάσεων, Πράσινο Ταμείο, Κύρωση Δασικών Χαρτών και άλλες διατάξεις», όπως τροποποιήθηκαν με το άρθρο 55 του Ν. 4030/2011 (Φ.Ε.Κ. 249Α΄) «Νέος τρόπος έκδοσης αδειών δόμησης, ελέγχου κατασκευών και λοιπές διατάξεις».

3. Τις διατάξεις του Ν. 3818/2010 (Φ.Ε.Κ. 17Α΄), «Προστασία Δασών και Δασικών εκτάσεων του Ν. Αττικής, σύσταση Ειδικής Γραμματείας Επιθεώρησης Περιβάλλοντος και λοιπές διατάξεις».

4. Τις διατάξεις του Νόμου 3852/2010 «Νέα Αρχιτεκτονική της Αυτοδιοίκησης και της Αποκεντρωμένης Διοίκησης - Πρόγραμμα Καλλικράτης» (ΦΕΚ 87/Α΄/7-6-2010).

5. Τις διατάξεις του Ν. 3861/2010 «Ενίσχυση της διαφάνειας με την υποχρεωτική ανάρτηση νόμων και πράξεων των κυβερνητικών, διοικητικών και αυτοδιοικητικών οργάνων στο διαδίκτυο «Πρόγραμμα Διαύγεια» και άλλες διατάξεις» (ΦΕΚ 112/Α΄/13-7-2010).

6. Τις διατάξεις των άρθρων 5 και 8 του Ν. 3208/2003 (Φ.Ε.Κ. 303Α΄) «Προστασία των δασικών οικοσυστημάτων, κατάρτιση δασολογίου, ρύθμιση εμπραγμάτων δικαιωμάτων επί δασών και δασικών εν γένει εκτάσεων και άλλες διατάξεις».

7. Τις διατάξεις του άρθρου 28 του Ν. 2664/1998 «Εθνικό Κτηματολόγιο και άλλες διατάξεις» (Φ.Ε.Κ. 275Α΄).

8. Τις διατάξεις του Π.Δ. 141/2010 «Οργανισμός της Αποκεντρωμένης Διοίκησης Ηπείρου - Δυτ. Μακεδονίας» (ΦΕΚ 234/Α΄/27-12-2010).

9. Την υπ' αριθμ. 199284/707/14.12.2010 (Φ.Ε.Κ. 2159 Β΄/31-12-2010) απόφαση Υπουργού Π.Ε.Κ.Α. με την οποία καθορίστηκαν θέματα σχετικά με τις περιπτώσεις της παραγράφου 1 του άρθρου 21 του Ν. 3889/2010, όπως αυτή τροποποιήθηκε με την 115464/154/17-3-2011 (Φ.Ε.Κ. 525 Β΄/5-4-2011) απόφαση του Υφυπουργού Π.Ε.Κ.Α. αντίστοιχη.

10. Το υπ' αριθμ. 127043/120/20-2-2013 έγγραφο - διαταγή της Δ/νσης Δασικών Χαρτών του Υπουργείου Περιβάλλοντος, Ενέργειας και Κλιματικής Αλλαγής.

11. Το περιεχόμενο των Δασικών Χαρτών της Δημοτικής Κοινότητας Ανατολής, της Δημοτικής Ενότητας Ανατολής και της Δημοτικής Κοινότητας Κατσικά, της Δημοτικής Ενότητας Παμβώτιδος, του Δήμου Ιωαννιτών, της Περιφερειακής Ενότητας Ιωαννίνων, που καταρτίστηκαν και αναρτήθηκαν σύμφωνα με τις ως άνω διατάξεις και θεωρήθηκαν με την υπ' αριθμ. 27575/993/17-5-2013 (ΑΔΑ:ΒΕΝ20Ρ1Γ-87Π) απόφαση του Προϊστάμενου της Δ/νσης Δασών Ιωαννίνων «περί Θεώρησης των προσωρινών Δασικών Χαρτών της Δημοτικής Κοινότητας Ανατολής, της Δημοτικής Ενότητας Ανατολής και της Δημοτικής Κοινότητας Κατσικά, της Δημοτικής Ενότητας Παμβώτιδος, του Δήμου Ιωαννιτών της Περιφερειακής Ενότητας Ιωαννίνων» και την υπ' αριθμ. 52792/2080/13-9-2013 (ΑΔΑ: ΒΛ90ΟΡ1Γ-ΖΞΨ) απόφαση του Προϊστάμενου της Δ/νσης Δασών Ιωαννίνων «περί Θεώρησης του προσωρινού Δασικού Χάρτη της Δημοτικής Κοινότητας Κατσικά, της Δημοτικής Ενότητας Παμβώτιδος, του Δήμου Ιωαννιτών της Περιφερειακής Ενότητας Ιωαννίνων», σε εφαρμογή των άρθρων 17 παρ. 2 και 19 παρ. 1, 2 του Ν. 3889/2010 (Φ.Ε.Κ. 182Α΄), κυρώνουμε:

Τους Δασικούς Χάρτες της Δημοτικής Κοινότητας Ανατολής, της Δημοτικής Ενότητας Ανατολής και της Δημοτικής Κοινότητας Κατσικά, της Δημοτικής Ενότητας Παμβώτιδος, του Δήμου Ιωαννιτών, της Περιφερειακής Ενότητας Ιωαννίνων, στο σύνολό τους, όπως απεικονίζονται με πράσινο περίγραμμα και πράσινη διαγράμμιση στα συνημμένα διαγράμματα, καθώς και τους πίνακες (βάσεις δεδομένων) που τα συνοδεύουν και αποτελούν αναπόσπαστο τμήμα του παρόντος.

Από τις εκτάσεις που απεικονίζονται σε αυτούς:

α. Ως δάση και δασικές είτε κατά την παλαιότερη είτε κατά την πρόσφατη αεροφωτογράφιση, εξαιρούνται αυτές που έχουν ενταχθεί σε εγκεκριμένο ρυμοτομικό σχέδιο, εκτός αν αφορούν άλση ή πάρκα και

β. Ως δάση και δασικές στην παλαιότερη αεροφωτογράφιση, εξαιρούνται αυτές που έχουν περιληφθεί σε εποικιστικές εκτάσεις και χαρακτηρίστηκαν από τις Επιτροπές Απαλλοτριώσεων και τις Επιτροπές Οριστικών Διανομών ως μη δάση και μη δασικές.

Από την ημερομηνία δημοσίευσης της παρούσας οι ανωτέρω Δασικοί Χάρτες καθίστανται οριστικοί.

Οι οριστικοί Δασικοί Χάρτες τηρούνται από το Τμήμα Δασικών Χαρτογραφίσεων της Δ/νσης Δασών Ιωαννίνων.

Η απόφαση αυτή να δημοσιευθεί στην Εφημερίδα της Κυβερνήσεως.

Ιωάννινα, 23 Σεπτεμβρίου 2013

Η Γενικής Γραμματέας
Αποκεντρωμένης Διοίκησης
ΒΑΣΙΛΙΚΗ ΕΥΤΑΞΑ

ΥΠΟΥΡΓΕΙΟ ΠΕΡΙΒΑΛΛΟΝΤΟΣ, ΕΝΕΡΓΕΙΑΣ & ΚΛΙΜΑΤΙΚΗΣ ΑΛΛΑΓΗΣ
ΕΘΝΙΚΟ ΚΤΗΜΑΤΟΛΟΓΙΟ ΚΑΙ ΧΑΡΤΟΓΡΑΦΗΣΗ Α.Ε.



ΑΠΟΚΕΝΤΡΩΜΕΝΗ ΔΙΟΙΚΗΣΗ ΗΠΕΙΡΟΥ - ΔΥΤΙΚΗΣ ΜΑΚΕΔΟΝΙΑΣ
ΓΕΝΙΚΗ ΔΙΕΥΘΥΝΣΗ ΔΑΣΩΝ ΚΑΙ ΑΓΡΟΤΙΚΩΝ ΥΠΟΘΕΣΕΩΝ
ΔΙΕΥΘΥΝΣΗ ΔΑΣΩΝ ΙΩΑΝΝΙΝΩΝ

ΠΕΡΙΦΕΡΕΙΑΚΗ ΕΝΟΤΗΤΑ ΙΩΑΝΝΙΝΩΝ (20)
ΔΗΜΟΤΙΚΗ ΚΟΙΝΟΤΗΤΑ ΚΑΤΣΙΚΑ (139)
ΔΗΜΟΤΙΚΗΣ ΕΝΟΤΗΤΑΣ ΠΑΜΒΩΤΙΔΑΣ, ΔΗΜΟΥ ΙΩΑΝΝΙΝΩΝ



ΔΑΣΙΚΟΣ ΧΑΡΤΗΣ

ΚΛΙΜΑΚΑ 1 : 5.000

ΚΩΔΙΚΟΣ ΦΥΛΟΥ ΕΘΝΙΚΟΥ ΚΤΗΜΑΤΟΛΟΓΙΟΥ: 02280-43860/5

ΔΙΑΓΡΑΜΜΑ ΣΥΝΔΕΣΗΣ ΦΥΛΩΝ

02240-43860/5	02280-43860/5	02320-43860/5
02240-43860/5		02320-43860/5
02240-43860/5	02280-43860/5	02320-43860/5

ΗΜΕΡΟΜΗΝΙΑ ΣΥΝΤΑΞΗΣ: ΑΠΡΙΛΙΟΣ 2013
ΦΩΤΟΛΗΨΙΑ: 2007 - 2009

ΥΠΟΜΝΗΜΑ

- ΔΑΣΗ ΚΑΙ ΔΑΣΙΚΕΣ ΕΚΤΑΣΕΙΣ ΣΤΙΣ Α/Φ ΠΑΛΑΙΟΤΕΡΗΣ ΑΙΩΝΗΣ Η/Η ΠΡΟΦΩΤΗΜΕΝΑ ΣΤΟΚΕΙΑ
- ΔΑΣΗ ΚΑΙ ΔΑΣΙΚΕΣ ΕΚΤΑΣΕΙΣ ΣΤΙΣ Α/Φ ΠΡΟΣΦΩΤΗΣ ΑΙΩΝΗΣ & ΣΤΙΣ ΑΥΤΟΓΕΙΕΣ
- ΤΕΛΕΣΙΜΕΣ ΠΡΑΞΕΙΣ & ΑΓΡΟΦΩΣΙΕΣ ΧΑΡΑΚΤΗΡΙΣΜΟΥ
- ΑΝΑΛΙΣΤΕΕΣ Η ΔΑΣΟΤΕΕΣ ΕΚΤΑΣΕΙΣ
- ΔΑΣΗ ΚΑΙ ΠΑΡΚΑ ΕΝΤΟΣ ΣΧΕΔΙΩΝ ΠΟΛΕΩΣ
- Όσοι Επισκεπόμενοι Εκτάσεων
- Όσοι Εκτελεσμένοι Έργων Πόλεως / Οικοδομικών
- Όσοι Κτηματογραφηθέντες παραρτήματα Ν. 248/1976
- Κοιμητικές εκτάσεις
- Όσοι Ξηροκλιμακωμένες εκτάσεις
- Άλλοι Ξηροκλιμακωμένες εκτάσεις
- Όσοι Διοικητικές / Τοπικές Εκτάσεις
- Όσοι Παραρτηματικές Εκτάσεις
- Όσοι Κρήνες

- ΔΔ** ΔΑΣΗ ΚΑΙ ΔΑΣΙΚΕΣ ΕΚΤΑΣΕΙΣ ΣΤΙΣ Α/Φ ΠΑΛΑΙΟΤΕΡΗΣ ΑΙΩΝΗΣ Η/Η ΠΡΟΦΩΤΗΜΕΝΑ ΣΤΟΚΕΙΑ
- ΔΑ** ΔΑΣΗ ΚΑΙ ΔΑΣΙΚΕΣ ΕΚΤΑΣΕΙΣ ΣΤΙΣ Α/Φ ΠΡΟΣΦΩΤΗΣ ΑΙΩΝΗΣ & ΣΤΙΣ ΑΥΤΟΓΕΙΕΣ
- ΑΔ** ΔΑΣΗ ΚΑΙ ΔΑΣΙΚΕΣ ΕΚΤΑΣΕΙΣ ΣΤΙΣ Α/Φ ΠΡΟΣΦΩΤΗΣ ΑΙΩΝΗΣ & ΣΤΙΣ ΑΥΤΟΓΕΙΕΣ
- ΑΑ** ΔΑΣΗ ΜΟΡΦΗΣ / ΚΑΛΥΨΗΣ ΕΚΤΑΣΕΙΣ ΣΤΙΣ Α/Φ ΠΑΛΑΙΟΤΕΡΗΣ ΑΙΩΝΗΣ
- ΑΔ** ΔΑΣΗ ΚΑΙ ΔΑΣΙΚΕΣ ΕΚΤΑΣΕΙΣ ΣΤΙΣ Α/Φ ΠΡΟΣΦΩΤΗΣ ΑΙΩΝΗΣ & ΣΤΙΣ ΑΥΤΟΓΕΙΕΣ
- ΑΑ** ΔΑΣΗ ΜΟΡΦΗΣ / ΚΑΛΥΨΗΣ ΕΚΤΑΣΕΙΣ ΣΤΙΣ Α/Φ ΠΑΛΑΙΟΤΕΡΗΣ ΑΙΩΝΗΣ
- ΑΔ** ΔΑΣΗ ΜΟΡΦΗΣ / ΚΑΛΥΨΗΣ ΕΚΤΑΣΕΙΣ ΣΤΙΣ Α/Φ ΠΡΟΣΦΩΤΗΣ ΑΙΩΝΗΣ & ΣΤΙΣ ΑΥΤΟΓΕΙΕΣ
- ΠΔ** ΤΕΛΕΣΙΜΕΣ ΠΡΑΞΕΙΣ & ΑΓΡΟΦΩΣΙΕΣ ΧΑΡΑΚΤΗΡΙΣΜΟΥ - ΔΑΣΙΚΕΣ
- ΠΑ** ΤΕΛΕΣΙΜΕΣ ΠΡΑΞΕΙΣ & ΑΓΡΟΦΩΣΙΕΣ ΧΑΡΑΚΤΗΡΙΣΜΟΥ - ΜΗ ΔΑΣΙΚΕΣ
- ΑΝ** ΑΝΑΛΙΣΤΕΕΣ Η ΔΑΣΟΤΕΕΣ ΕΚΤΑΣΕΙΣ
- ΑΛ** ΔΑΣΗ ΚΑΙ ΠΑΡΚΑ ΕΝΤΟΣ ΣΧΕΔΙΩΝ ΠΟΛΕΩΣ

ΧΡΟΝΟΛΟΓΙΚΟ ΔΙΑΓΡΑΜΜΑ ΚΑΛΥΨΗΣ ΑΕΡΟΦΩΤΟΓΡΑΦΙΩΝ

07/28/147
07/28/148
07/28/148

Ελλάδα Γεωδοτικό Σύστημα Αναφοράς: 1987 (Ε.Γ.Σ.Α. 97)
Ελλάδα (αξόνες): αναφοράς GRS 80 (a = 6 378 137 m, f = 298 257 222 101)
Προβολή: Εγκύριση Μερικότητας
Κεντρικός Μεταβλητός: λ = 24° 00' 00" μ.κ. = 0.899600
Τριγωνική Κεντρική Μεταβλητός: +500 000.00 m
Πλευρικός Πόλος Αναφοράς: 0° 00' 00"

ΣΥΝΤΑΞΗ: ΕΛΛΗΝΙΚΑ ΔΑΣΗ Ο.Ε.
Εθνικό Κτηματολόγιο και Χαρτογραφία
Π.λ. ΜΑΡΤΙΝΙΔΗΣ, Π. ΚΑΛΩΣ, Β. ΣΕΛΛΑΚΙΩΝΗ
Π.λ. ΣΤΕΦΑΝΙΔΗΣ, Π.λ. ΚΑΛΩΣ, Π.λ. ΣΤΕΦΑΝΙΔΗΣ
e-mail: tolesy@nls.gr

ΕΞΕΛΙΞΕ ΧΑΡΤΩΝ: ΤΕΥΧΗ ΔΑΣΙΚΩΝ ΧΑΡΤΟΓΡΑΦΗΣΕΩΝ ΙΩΑΝΝΙΝΩΝ
Ελευθέριος Δασολόγος
Μαρίνα Τσιλι, Δασολόγος

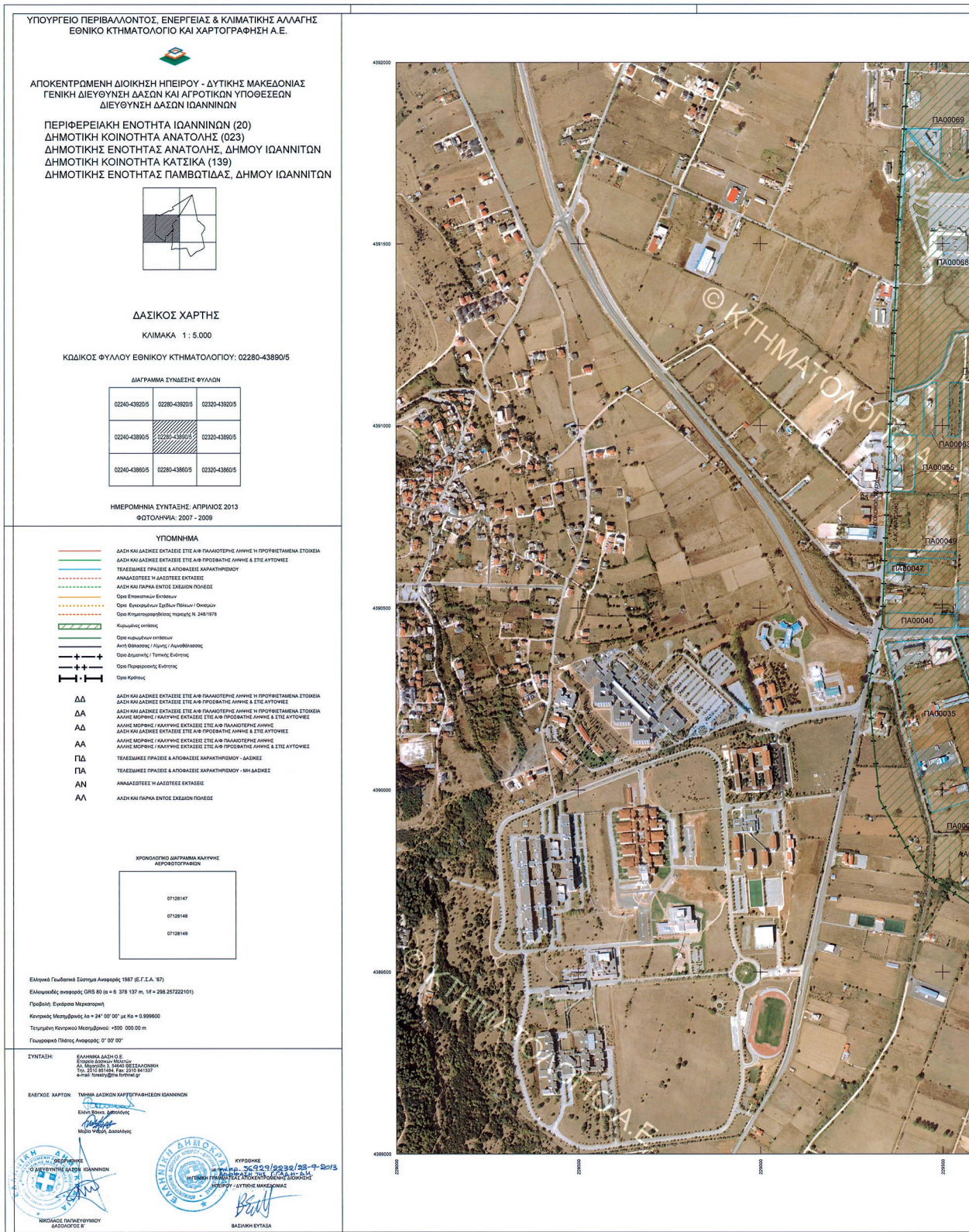


ΕΘΝΙΚΟ ΤΥΠΟΓΡΑΦΕΙΟ
Για τεχνικούς λόγους στο σχεδιάγραμμα,
έγινε σμίκρυνση κατά ποσοστό **31%**

ΚΩΔΙΚΟΣ ΦΥΛΛΟΥ ΕΘΝΙΚΟΥ ΚΤΗΜΑΤΟΛΟΓΙΟΥ: 02280-43860/5



Μέγεθος κλίμακας: 1:50000
Μέγεθος κλίμακας: 1:50000



ΕΘΝΙΚΟ ΤΥΠΟΓΡΑΦΕΙΟ
Για τεχνικούς λόγους στο σχεδιάγραμμα,
έγινε σμίκρυνση κατά ποσοστό **31%**

ΚΩΔΙΚΟΣ ΦΥΛΛΟΥ ΕΘΝΙΚΟΥ ΚΗΜΑΤΟΛΟΓΙΟΥ: 02280-438905



Μέτρο ολικής παραμόρφωσης 2% στο Κέντρο Βόλου - 1:00000

ΥΠΟΥΡΓΕΙΟ ΠΕΡΙΒΑΛΛΟΝΤΟΣ, ΕΝΕΡΓΕΙΑΣ & ΚΛΙΜΑΤΙΚΗΣ ΑΛΛΑΓΗΣ
ΕΘΝΙΚΟ ΚΤΗΜΑΤΟΛΟΓΙΟ ΚΑΙ ΧΑΡΤΟΓΡΑΦΗΣΗ Α.Ε.



ΑΠΟΚΕΝΤΡΩΜΕΝΗ ΔΙΟΙΚΗΣΗ ΗΠΕΙΡΟΥ - ΔΥΤΙΚΗΣ ΜΑΚΕΔΟΝΙΑΣ
ΓΕΝΙΚΗ ΔΙΕΥΘΥΝΣΗ ΔΑΣΩΝ ΚΑΙ ΑΓΡΟΤΙΚΩΝ ΥΠΟΘΕΣΕΩΝ
ΔΙΕΥΘΥΝΣΗ ΔΑΣΩΝ ΙΩΑΝΝΙΝΩΝ

ΠΕΡΙΦΕΡΕΙΑΚΗ ΕΝΟΤΗΤΑ ΙΩΑΝΝΙΝΩΝ (20)
ΔΗΜΟΤΙΚΗ ΚΟΙΝΟΤΗΤΑ ΑΝΑΤΟΛΗΣ (023)
ΔΗΜΟΤΙΚΗΣ ΕΝΟΤΗΤΑΣ ΑΝΑΤΟΛΗΣ, ΔΗΜΟΥ ΙΩΑΝΝΙΝΩΝ



ΔΑΣΙΚΟΣ ΧΑΡΤΗΣ

ΚΛΙΜΑΚΑ 1 : 5.000

ΚΩΔΙΚΟΣ ΦΥΛΛΟΥ ΕΘΝΙΚΟΥ ΚΤΗΜΑΤΟΛΟΓΙΟΥ: 02280-43920/5

ΔΙΑΓΡΑΜΜΑ ΕΥΝΕΤΗΣ ΦΥΛΛΩΝ

02240-43950/5	02280-43950/5	02320-43950/5
02240-43920/5	02280-43920/5	02320-43920/5
02240-43990/5	02280-43990/5	02320-43990/5

ΗΜΕΡΟΜΗΝΙΑ ΣΥΝΤΑΞΗΣ: ΑΠΡΙΛΙΟΣ 2013
ΦΩΤΟΛΗΨΙΑ: 2007 - 2009

ΥΠΟΜΝΗΜΑ

- ΔΑΣΗ ΚΑΙ ΔΑΣΙΚΕΣ ΕΚΤΑΣΕΙΣ ΣΤΕ Α/Φ ΠΑΛΑΙΟΤΕΡΗΣ ΛΗΨΗΣ Η ΠΡΟΦΥΛΑΞΙΜΑ ΣΤΟΙΧΕΙΑ
 - ΔΑΣΗ ΚΑΙ ΔΑΣΙΚΕΣ ΕΚΤΑΣΕΙΣ ΣΤΕ Α/Φ ΠΡΟΣΦΑΤΗΣ ΛΗΨΗΣ Η ΣΤΕ ΑΥΤΟΝΤΕΣ
 - ΤΕΛΕΣΙΜΕΣ ΠΡΑΞΕΙΣ & ΑΠΟΦΑΣΕΙΣ ΧΑΡΑΚΤΗΡΙΣΜΟΥ
 - - - ΑΝΑΚΑΙΣΤΕΕΣ Η ΔΑΣΟΤΕΕΣ ΕΚΤΑΣΕΙΣ
 - - - ΔΑΣΗ ΚΑΙ ΠΑΡΚΑ ΕΝΤΟΣ ΣΧΕΔΙΩΝ ΠΟΛΕΩΣ
 - - - Όσοι Επιστημονικοί Εκθέτων
 - - - Όσοι Επιστημονικοί Έργων Πάσων / Ομοίων
 - - - Όσοι Χημειοαναλυτικές Πραξεις Ν. 248/1979
 - - - Κυβερνικές επίδοσης
 - - - Όσοι ποικιλιακών επίδοσης
 - - - Άλλη Φύση/Ποικιλία / Λυχνόβιοι
 - - - Όσοι Κινητικές / Τυπικές Επίδοσης
 - - - Όσοι Πλευρικών επίδοσης
 - - - Όσοι Κόλλους
-
- ΔΔ ΔΑΣΗ ΚΑΙ ΔΑΣΙΚΕΣ ΕΚΤΑΣΕΙΣ ΣΤΕ Α/Φ ΠΑΛΑΙΟΤΕΡΗΣ ΛΗΨΗΣ Η ΠΡΟΦΥΛΑΞΙΜΑ ΣΤΟΙΧΕΙΑ
 - ΔΑ ΔΑΣΗ ΚΑΙ ΔΑΣΙΚΕΣ ΕΚΤΑΣΕΙΣ ΣΤΕ Α/Φ ΠΡΟΣΦΑΤΗΣ ΛΗΨΗΣ Η ΣΤΕ ΑΥΤΟΝΤΕΣ
 - ΑΔ ΔΑΣΗ ΜΟΡΦΗΣ / ΚΑΛΥΨΗΣ ΕΚΤΑΣΕΙΣ ΣΤΕ Α/Φ ΠΑΛΑΙΟΤΕΡΗΣ ΛΗΨΗΣ
 - ΑΔΔ ΔΑΣΗ ΜΟΡΦΗΣ / ΚΑΛΥΨΗΣ ΕΚΤΑΣΕΙΣ ΣΤΕ Α/Φ ΠΡΟΣΦΑΤΗΣ ΛΗΨΗΣ Η ΣΤΕ ΑΥΤΟΝΤΕΣ
 - ΑΔΔΔ ΔΑΣΗ ΜΟΡΦΗΣ / ΚΑΛΥΨΗΣ ΕΚΤΑΣΕΙΣ ΣΤΕ Α/Φ ΠΑΛΑΙΟΤΕΡΗΣ ΛΗΨΗΣ Η ΣΤΕ ΑΥΤΟΝΤΕΣ
 - ΑΔΔΔΔ ΔΑΣΗ ΜΟΡΦΗΣ / ΚΑΛΥΨΗΣ ΕΚΤΑΣΕΙΣ ΣΤΕ Α/Φ ΠΡΟΣΦΑΤΗΣ ΛΗΨΗΣ Η ΣΤΕ ΑΥΤΟΝΤΕΣ
 - ΠΔ ΤΕΛΕΣΙΜΕΣ ΠΡΑΞΕΙΣ & ΑΠΟΦΑΣΕΙΣ ΧΑΡΑΚΤΗΡΙΣΜΟΥ - ΔΑΣΙΚΕΣ
 - ΠΑ ΤΕΛΕΣΙΜΕΣ ΠΡΑΞΕΙΣ & ΑΠΟΦΑΣΕΙΣ ΧΑΡΑΚΤΗΡΙΣΜΟΥ - ΑΝ ΔΑΣΙΚΕΣ
 - ΑΝ ΑΝΑΚΑΙΣΤΕΕΣ Η ΔΑΣΟΤΕΕΣ ΕΚΤΑΣΕΙΣ
 - ΑΛ ΔΑΣΗ ΚΑΙ ΠΑΡΚΑ ΕΝΤΟΣ ΣΧΕΔΙΩΝ ΠΟΛΕΩΣ

ΧΡΟΝΟΛΟΓΙΟ ΔΙΑΓΡΑΜΜΑ ΚΑΛΥΨΗΣ ΔΕΡΦΟΤΟΠΡΑΞΙΩΝ

0728147
0728148
0728149

Ελλάση Γεωδαιτική Σύστημα Αναφοράς 1987 (Ε.Γ.Σ.Α. 87)
Ελλάση/αναφοράς CRS 85 (a + b = 378 137 m, t1 = 299,287222101)
Πεδίο/είδος Μερικότητας
Κεντρικός Μεταβλητός ka = 24' 00" 00" μκ Κο = 0,999600
Τυπική/κλίμα Κεντρικού Μεταβλητού: +500 000,00 m
Γωνιογραφική Πλάτος Αναφοράς: 0' 00" 00"

ΣΥΝΤΑΞΗ: ΕΛΛΗΝΙΚΟ ΔΑΣΟΝ Ο.Ε.
ΕΠΙΧΕΙΡΗΣΙΑΚΟ ΚΕΝΤΡΟ ΔΑΣΩΝ ΚΑΙ ΑΓΡΟΤΙΚΩΝ ΥΠΟΘΕΣΕΩΝ
10572/2013
Τηλ. 210 851484 Υψηλ. 23 10 841337
www.dafn.gov.gr

ΕΛΕΓΧΟΣ ΧΑΡΤΩΝ: ΤΜΗΜΑ ΔΑΣΙΚΩΝ ΧΑΡΤΟΓΡΑΦΗΣΕΩΝ ΙΩΑΝΝΙΝΩΝ

Επιμ. Μαρτυροπούλου
Μαργαρίτη, Δασολόγος



ΕΘΝΙΚΟ ΤΥΠΟΓΡΑΦΕΙΟ
Για τεχνικούς λόγους στο σχεδιάγραμμα,
έγινε σμίκρυνση, κατά ποσοστό **31%**

ΚΩΔΙΚΟΣ ΦΥΛΛΟΥ ΕΘΝΙΚΟΥ ΚΤΗΜΑΤΟΛΟΓΙΟΥ: 02280-43920/5



ΥΠΟΥΡΓΕΙΟ ΠΕΡΙΒΑΛΛΟΝΤΟΣ, ΕΝΕΡΓΕΙΑΣ & ΚΛΙΜΑΤΙΚΗΣ ΑΛΛΑΓΗΣ
ΕΘΝΙΚΟ ΚΤΗΜΑΤΟΛΟΓΙΟ ΚΑΙ ΧΑΡΤΟΓΡΑΦΗΣΗ Α.Ε.



ΑΠΟΚΕΝΤΡΩΜΕΝΗ ΔΙΟΙΚΗΣΗ ΗΠΕΙΡΟΥ - ΔΥΤΙΚΗΣ ΜΑΚΕΔΟΝΙΑΣ
ΓΕΝΙΚΗ ΔΙΕΥΘΥΝΣΗ ΔΑΣΩΝ ΚΑΙ ΑΓΡΟΤΙΚΩΝ ΥΠΟΘΕΣΕΩΝ
ΔΙΕΥΘΥΝΣΗ ΔΑΣΩΝ ΙΩΑΝΝΙΝΩΝ

ΠΕΡΙΦΕΡΕΙΑΚΗ ΕΝΟΤΗΤΑ ΙΩΑΝΝΙΝΩΝ (20)
ΔΗΜΟΤΙΚΗ ΚΟΙΝΟΤΗΤΑ ΚΑΤΣΙΚΑ (139)
ΔΗΜΟΤΙΚΗΣ ΕΝΟΤΗΤΑΣ ΠΑΜΒΩΤΙΔΑΣ, ΔΗΜΟΥ ΙΩΑΝΝΙΝΩΝ



ΔΑΣΙΚΟΣ ΧΑΡΤΗΣ

ΚΛΙΜΑΚΑ 1 : 5.000

ΚΩΔΙΚΟΣ ΦΥΛΛΟΥ ΕΘΝΙΚΟΥ ΚΤΗΜΑΤΟΛΟΓΙΟΥ: 02320-43860/5

ΔΙΑΓΡΑΜΜΑ ΣΥΝΘΕΣΗΣ ΦΥΛΛΩΝ

02280-43890/5	02320-43860/5	02360-43890/5
02280-4380/5	02320-4380/5	02360-4380/5
02280-4380/5	02320-4380/5	02360-4380/5

ΗΜΕΡΟΜΗΝΙΑ ΣΥΝΤΑΞΗΣ: ΑΠΡΙΛΙΟΣ 2013
ΦΩΤΟΛΗΨΙΑ: 2007 - 2009

ΥΠΟΜΟΝΗ

- ΔΑΣΗ ΚΑΙ ΔΑΣΙΚΕΣ ΕΚΤΑΣΕΙΣ ΣΤΙΣ ΑΦ' ΕΡΓΟΠΡΟΓΡΑΜΜΑΤΩΝ ΣΤΟΙΧΕΙΑ
- ΔΑΣΗ ΚΑΙ ΔΑΣΙΚΕΣ ΕΚΤΑΣΕΙΣ ΣΤΙΣ ΑΦ' ΕΡΓΟΠΡΟΓΡΑΜΜΑΤΩΝ ΣΤΟΙΧΕΙΑ
- ΤΕΛΕΣΙΚΕΣ ΓΡΑΣΕΙΣ & ΑΠΟΚΛΕΙΣ ΧΑΡΑΚΤΗΡΙΣΜΟΥ
- ΑΝΑΜΑΙΩΤΕΣ Η ΔΑΣΟΤΕΙΣ ΕΚΤΑΣΕΙΣ
- ΔΑΣΗ ΚΑΙ ΓΡΑΜΜΕΣ ΕΝΤΟΣ ΣΧΕΔΙΩΝ ΠΟΛΙΤΕΙΑΣ
- Οριο Επικρατοσύνης Επικρατών
- Οριο Επικρατοσύνης Στάθμων Πόλεων / Οικισμών
- Οριο Κτηματολογικού Πλαγιού Ν. 2461/1976
- Κτηματολογικό ορίσιον
- Οριο Κοινοβουλευτικού ορίσιον
- Ακτί Βιολογίας / Ακτίης / Κοινοβουλευτικό
- Οριο Διοικητικό / Τοπικό Επικρατοσύνης
- Οριο Παραρτηματικό Επικρατοσύνης
- Οριο Κρήσιος

- ΔΔ ΔΑΣΗ ΚΑΙ ΔΑΣΙΚΕΣ ΕΚΤΑΣΕΙΣ ΣΤΙΣ ΑΦ' ΕΡΓΟΠΡΟΓΡΑΜΜΑΤΩΝ ΣΤΟΙΧΕΙΑ
- ΔΑ ΔΑΣΗ ΚΑΙ ΔΑΣΙΚΕΣ ΕΚΤΑΣΕΙΣ ΣΤΙΣ ΑΦ' ΕΡΓΟΠΡΟΓΡΑΜΜΑΤΩΝ ΣΤΟΙΧΕΙΑ
- ΑΔ ΔΑΣΗ ΚΑΙ ΔΑΣΙΚΕΣ ΕΚΤΑΣΕΙΣ ΣΤΙΣ ΑΦ' ΕΡΓΟΠΡΟΓΡΑΜΜΑΤΩΝ ΣΤΟΙΧΕΙΑ
- ΑΑ ΔΑΣΗ ΚΑΙ ΔΑΣΙΚΕΣ ΕΚΤΑΣΕΙΣ ΣΤΙΣ ΑΦ' ΕΡΓΟΠΡΟΓΡΑΜΜΑΤΩΝ ΣΤΟΙΧΕΙΑ
- ΠΔ ΤΕΛΕΣΙΚΕΣ ΓΡΑΣΕΙΣ & ΑΠΟΚΛΕΙΣ ΧΑΡΑΚΤΗΡΙΣΜΟΥ - ΔΑΣΙΚΕΣ
- ΠΑ ΤΕΛΕΣΙΚΕΣ ΓΡΑΣΕΙΣ & ΑΠΟΚΛΕΙΣ ΧΑΡΑΚΤΗΡΙΣΜΟΥ - ΜΗ ΔΑΣΙΚΕΣ
- ΑΝ ΑΝΑΜΑΙΩΤΕΣ Η ΔΑΣΟΤΕΙΣ ΕΚΤΑΣΕΙΣ
- ΑΛ ΔΑΣΗ ΚΑΙ ΓΡΑΜΜΕΣ ΕΝΤΟΣ ΣΧΕΔΙΩΝ ΠΟΛΙΤΕΙΑΣ

ΧΡΟΝΟΛΟΓΙΚΟ ΔΙΑΓΡΑΜΜΑ ΚΑΛΥΨΗΣ
ΔΕΡΦΟΣΤΟΓΡΑΦΙΩΝ

07128147
07128148
07128149

Ελληνικό Γεωδομικό Σύστημα Αναφοράς 1987 (Ε.Γ.Σ.Α. '87)
Ελλειμματικός αναφοράς GRS 80 (α = 6. 378 137 m, 11 = 288.257222101)
Προβλή: Ευκλείδειο Μικροκαμπύλη
Κεντρικός Μεταβλητός κ = 24' 00' 00" με Κ = 0.9999600
Τετραγωνικό Κεντρικού Μεταβλητού: +500 000.00 m
Γεωγραφικό Πλάτος Αναφοράς: 0' 00' 00"

ΣΥΝΤΑΞΗ: ΕΛΛΗΝΙΚΗ ΔΑΣΗ Ο.Ε.
ΕΠΙΧΕΙΡΗΣΙΑΚΗ ΔΙΕΥΘΥΝΣΗ ΔΑΣΩΝ ΚΑΙ ΑΓΡΟΤΙΚΩΝ ΥΠΟΘΕΣΕΩΝ
ΔΙΕΥΘΥΝΣΗ ΔΑΣΩΝ ΙΩΑΝΝΙΝΩΝ
Ε-MAIL: topograf@ypp.gov.gr

ΕΛΕΓΧΟΣ ΧΑΡΤΩΝ: Τμήμα Δασικών Χαρτογραφικών Ιωαννίνων
Ελένη Βλάχου, Δασολόγος
Μαρία Τριπόλη, Δασολόγος



ΕΘΝΙΚΟ ΤΥΠΟΓΡΑΦΕΙΟ
Για τεχνικούς λόγους στο σχεδιάγραμμα,
έγινε σμίκρυνση, κατά ποσοστό **31%**

ΚΩΔΙΚΟΣ ΦΥΛΛΟΥ ΕΘΝΙΚΟΥ ΚΤΗΜΑΤΟΛΟΓΙΟΥ: 02320-43860/5



20000 20000 20000 20000 20000 20000



ΥΠΟΥΡΓΕΙΟ ΠΕΡΙΒΑΛΛΟΝΤΟΣ, ΕΝΕΡΓΕΙΑΣ & ΚΛΙΜΑΤΙΚΗΣ ΑΛΛΑΓΗΣ
ΕΘΝΙΚΟ ΚΤΗΜΑΤΟΛΟΓΙΟ ΚΑΙ ΧΑΡΤΟΓΡΑΦΗΣΗ Α.Ε.



ΑΠΟΚΕΝΤΡΩΜΕΝΗ ΔΙΟΙΚΗΣΗ ΗΠΕΙΡΟΥ - ΔΥΤΙΚΗΣ ΜΑΚΕΔΟΝΙΑΣ
ΓΕΝΙΚΗ ΔΙΕΥΘΥΝΣΗ ΔΑΣΩΝ ΚΑΙ ΑΓΡΟΤΙΚΩΝ ΥΠΟΘΕΣΕΩΝ
ΔΙΕΥΘΥΝΣΗ ΔΑΣΩΝ ΙΩΑΝΝΙΝΩΝ

ΠΕΡΙΦΕΡΕΙΑΚΗ ΕΝΟΤΗΤΑ ΙΩΑΝΝΙΝΩΝ (20)
ΔΗΜΟΤΙΚΗ ΚΟΙΝΟΤΗΤΑ ΚΑΤΣΙΚΑ (139)
ΔΗΜΟΤΙΚΗΣ ΕΝΟΤΗΤΑΣ ΠΑΜΒΩΤΙΔΑΣ, ΔΗΜΟΥ ΙΩΑΝΝΙΝΩΝ
ΔΗΜΟΤΙΚΗ ΚΟΙΝΟΤΗΤΑ ΑΝΑΤΟΛΗΣ (023)
ΔΗΜΟΤΙΚΗΣ ΕΝΟΤΗΤΑΣ ΑΝΑΤΟΛΗΣ, ΔΗΜΟΥ ΙΩΑΝΝΙΝΩΝ



ΔΑΣΙΚΟΣ ΧΑΡΤΗΣ

ΚΛΙΜΑΚΑ 1 : 5.000

ΚΩΔΙΚΟΣ ΦΥΛΛΟΥ ΕΘΝΙΚΟΥ ΚΤΗΜΑΤΟΛΟΓΙΟΥ: 02320-4380/5

ΔΙΑΓΡΑΜΜΑ ΕΥΝΔΕΙΣΕ ΦΥΛΛΩΝ

02280-4380/5	02320-4380/5	02360-4380/5
02280-4380/5	02320-4380/5	02360-4380/5
02280-4380/5	02320-4380/5	02360-4380/5

ΗΜΕΡΟΜΗΝΙΑ ΣΥΝΤΑΞΗΣ: ΑΠΡΙΛΙΟΣ 2013
ΦΩΤΟΛΗΨΙΑ: 2007 - 2009

ΥΠΟΜΝΗΜΑ

- ΔΑΣΗ ΚΑΙ ΔΑΣΙΚΕΣ ΕΚΤΑΣΕΙΣ ΣΤΕ Α/Φ ΠΛΑΙΩΤΕΡΗΣ ΑΛΗΝΗΣ Η ΠΡΟΦΟΡΕΤΑΜΕΝΑ ΣΤΟΙΧΙΑ
 - ΔΑΣΗ ΚΑΙ ΔΑΣΙΚΕΣ ΕΚΤΑΣΕΙΣ ΣΤΕ Α/Φ ΠΡΟΦΟΡΕΤΗΣ ΑΛΗΝΗΣ & ΣΤΕ ΑΥΤΟΝΕΙΣ
 - ΤΕΛΕΣΙΜΕΣ ΠΡΑΞΕΙΣ & ΑΠΟΦΑΣΕΙΣ ΧΑΡΑΚΤΗΡΙΣΜΟΥ
 - ΑΝΑΛΟΙΠΤΕΕΣ Η ΔΑΣΟΤΕΛΕΣ ΕΚΤΑΣΕΙΣ
 - ΑΚΣΗ ΚΑΙ ΠΑΡΚΑ ΕΝΤΟΣ ΣΧΕΔΙΑΣ ΠΟΛΕΙΣ
 - Όσο Επισκευασών Εκτάσεων
 - Όσο Εκτελεστικών Σχεδίων Πόλεων / Οικισμών
 - Όσο Περιμετρικών Φραγμών ή Σειρήνων
 - Κυριώδεις κτήσεις
 - Όσο Κυριώδους κτήσεων
 - Άλλη Φύλαξη / Άμυνα / Αρμολογία
 - Όσο Διπλής / Τριπλής Ενότητας
 - Όσο Παρθεναίας Ενότητας
 - Όσο Κόλλους
-
- ΔΔ** ΔΑΣΗ ΚΑΙ ΔΑΣΙΚΕΣ ΕΚΤΑΣΕΙΣ ΣΤΕ Α/Φ ΠΛΑΙΩΤΕΡΗΣ ΑΛΗΝΗΣ Η ΠΡΟΦΟΡΕΤΑΜΕΝΑ ΣΤΟΙΧΙΑ
 - ΔΑ** ΔΑΣΗ ΚΑΙ ΔΑΣΙΚΕΣ ΕΚΤΑΣΕΙΣ ΣΤΕ Α/Φ ΠΡΟΦΟΡΕΤΗΣ ΑΛΗΝΗΣ & ΣΤΕ ΑΥΤΟΝΕΙΣ
 - ΑΔ** ΔΑΣΗΣ ΜΟΡΦΗΣ / ΚΑΛΥΨΗΣ ΕΚΤΑΣΕΙΣ ΣΤΕ Α/Φ ΠΡΟΦΟΡΕΤΗΣ ΑΛΗΝΗΣ & ΣΤΕ ΑΥΤΟΝΕΙΣ
 - ΑΑ** ΔΑΣΗΣ ΜΟΡΦΗΣ / ΚΑΛΥΨΗΣ ΕΚΤΑΣΕΙΣ ΣΤΕ Α/Φ ΠΡΟΦΟΡΕΤΗΣ ΑΛΗΝΗΣ & ΣΤΕ ΑΥΤΟΝΕΙΣ
 - ΠΔ** ΤΕΛΕΣΙΜΕΣ ΠΡΑΞΕΙΣ & ΑΠΟΦΑΣΕΙΣ ΧΑΡΑΚΤΗΡΙΣΜΟΥ - ΔΑΣΙΚΕΣ
 - ΠΑ** ΤΕΛΕΣΙΜΕΣ ΠΡΑΞΕΙΣ & ΑΠΟΦΑΣΕΙΣ ΧΑΡΑΚΤΗΡΙΣΜΟΥ - ΗΜ ΔΑΣΙΚΕΣ
 - ΑΝ** ΑΝΑΛΟΙΠΤΕΕΣ Η ΔΑΣΟΤΕΛΕΣ ΕΚΤΑΣΕΙΣ
 - ΑΛ** ΑΚΣΗ ΚΑΙ ΠΑΡΚΑ ΕΝΤΟΣ ΣΧΕΔΙΑΣ ΠΟΛΕΙΣ

ΧΡΟΝΟΛΟΓΙΚΟ ΔΙΑΓΡΑΜΜΑ ΚΑΛΥΨΗΣ ΑΕΡΟΦΩΤΟΓΡΑΦΙΩΝ

0728147
0728148
0728149

Ελληνικό Γεωδαιτικό Σύστημα Αναφοράς: 1987 (Ε.Γ.Σ. 87)
Ελλειμματικός αναφοράς: GRS 80 (α = 6° 37' 137 μ. 14 = 288.29722101)
Προβολή: Ελλειπικά Μερκατορικά
Κεντρικός Μεταβλητός: α = 24° 00' 00" με Κ = 0.999600
Τετραγωνικά Κεντρικά Μεταβλητού: +500 000.00 m
Γωνιακή Πλάτος Αναφοράς: 0' 00" 00"

ΣΥΝΤΑΞΗ: ΕΛΛΗΝΙΚΑ ΔΑΣΗ Ο.Ε.
Επιμελητής: Ελευθέριος Μπέλιος
Αν. Μεταβλητός: 54940 001 ΣΕΣΑΛΩΝΙΚΗΣ
Τηλ: 0210 851546 / fax: 0210 841137
email: tolemy@da.gov.gr

ΕΛΕΓΧΟΣ ΧΑΡΤΩΝ: ΤΜΗΜΑ ΔΑΣΩΝ ΧΑΡΤΟΓΡΑΦΗΣΕΩΝ ΙΩΑΝΝΙΝΩΝ
Επιμ. Διευθυντής: Μανώλης Βασιλάκης
Μανώλης Βασιλάκης



ΕΘΝΙΚΟ ΤΥΠΟΓΡΑΦΕΙΟ
Για τεχνικούς λόγους στο σχεδιάγραμμα,
έγινε σμίκρυνση, κατά ποσοστό **31%**

ΚΩΔΙΚΟΣ ΦΥΛΛΟΥ ΕΘΝΙΚΟΥ ΚΤΗΜΑΤΟΛΟΓΙΟΥ: 02320-43890/5



Μεταγεωμετρική Παραγωγή της Γ.Ε.Μ.Α. 1:50000

ΚΩΔΙΚΟΣ ΦΥΛΛΟΥ ΕΘΝΙΚΟΥ ΚΤΗΜΑΤΟΛΟΓΙΟΥ: 02320-43920/5



200000

200000

200000

200000

200000

200000

0 50 100 150 200 m
Μεταγεωμετρική παραμόρφωση 0/0 για κλίμακα Φύλλου 1:50.000

ΕΘΝΙΚΟ ΤΥΠΟΓΡΑΦΕΙΟ**ΕΦΗΜΕΡΙΣ ΤΗΣ ΚΥΒΕΡΝΗΣΕΩΣ****ΤΙΜΗ ΠΩΛΗΣΗΣ ΦΥΛΛΩΝ ΤΗΣ ΕΦΗΜΕΡΙΔΑΣ ΤΗΣ ΚΥΒΕΡΝΗΣΕΩΣ****Σε έντυπη μορφή:**

- Για τα Φ.Ε.Κ. από 1 έως 16 σελίδες σε 1 € προσαυξανόμενη κατά 0,20 € για κάθε επιπλέον οκτασέλιδο ή μέρος αυτού.
- Για τα φωτοαντίγραφα Φ.Ε.Κ. σε 0,15 € ανά σελίδα.

Σε μορφή DVD/CD:

Τεύχος	Ετήσια έκδοση	Τριμηνιαία έκδοση	Μηνιαία έκδοση	Τεύχος	Ετήσια έκδοση	Τριμηνιαία έκδοση	Μηνιαία έκδοση
Α'	150 €	40 €	15 €	Α.Α.Π.	110 €	30 €	-
Β'	300 €	80 €	30 €	Ε.Β.Ι.	100 €	-	-
Γ'	50 €	-	-	Α.Ε.Δ.	5 €	-	-
Υ.Ο.Δ.Δ.	50 €	-	-	Δ.Δ.Σ.	200 €	-	20 €
Δ'	110 €	30 €	-	Α.Ε.-Ε.Π.Ε.	-	-	100 €

- Η τιμή πώλησης μεμονωμένων Φ.Ε.Κ. σε μορφή cd-rom από εκείνα που διατίθενται σε ψηφιακή μορφή και μέχρι 100 σελίδες, σε 5 € προσαυξανόμενη κατά 1 € ανά 50 σελίδες.

ΕΤΗΣΙΕΣ ΣΥΝΔΡΟΜΕΣ Φ.Ε.Κ.

Τεύχος	Έντυπη μορφή	Τεύχος	Έντυπη μορφή	Τεύχος	Έντυπη μορφή
Α'	225 €	Δ'	160 €	Α.Ε.-Ε.Π.Ε.	2.250 €
Β'	320 €	Α.Α.Π.	160 €	Δ.Δ.Σ.	225 €
Γ'	65 €	Ε.Β.Ι.	65 €	Α.Σ.Ε.Π.	70 €
Υ.Ο.Δ.Δ.	65 €	Α.Ε.Δ.	10 €	Ο.Π.Κ.	-

- Το τεύχος Α.Σ.Ε.Π. (έντυπη μορφή) θα αποστέλλεται σε συνδρομητές ταχυδρομικά, με την επιβάρυνση των 70 €, ποσό το οποίο αφορά τα ταχυδρομικά έξοδα.

- Η καταβολή γίνεται σε όλες τις Δημόσιες Οικονομικές Υπηρεσίες (Δ.Ο.Υ.). Το πρωτότυπο διπλότυπο (έγγραφο αριθμ. πρωτ. 9067/28.2.2005 2η Υπηρεσία Επιτρόπου Ελεγκτικού Συνεδρίου) με φροντίδα των ενδιαφερομένων, πρέπει να αποστέλλεται ή να κατατίθεται στο Εθνικό Τυπογραφείο (Καποδιστρίου 34, Τ.Κ. 104 32 Αθήνα).
- Σημειώνεται ότι φωτοαντίγραφα διπλοτύπων, ταχυδρομικές Επιταγές για την εξόφληση της συνδρομής, δεν γίνονται δεκτά και θα επιστρέφονται.
- Οι οργανισμοί τοπικής αυτοδιοίκησης, τα νομικά πρόσωπα δημοσίου δικαίου, τα μέλη της Ένωσης Ιδιοκτητών Ημερησίου Τύπου Αθηνών και Επαρχίας, οι τηλεοπτικοί και ραδιοφωνικοί σταθμοί, η Ε.Σ.Η.Ε.Α, τα τριτοβάθμια συνδικαλιστικά όργανα και οι τριτοβάθμιες επαγγελματικές ενώσεις δικαιούνται έκπτωσης πενήντα τοις εκατό (50%) επί της ετήσιας συνδρομής.
- Το ποσό υπέρ Τ.Α.Π.Ε.Τ. (5% επί του ποσού συνδρομής), καταβάλλεται ολόκληρο (Κ.Α.Ε. 3512) και υπολογίζεται πριν την έκπτωση.
- Στην Ταχυδρομική συνδρομή του τεύχους Α.Σ.Ε.Π. δεν γίνεται έκπτωση.

Πληροφορίες για δημοσιεύματα που καταχωρίζονται στα Φ.Ε.Κ. στο τηλ.: 210 5279000.

Φωτοαντίγραφα παλαιών Φ.Ε.Κ.: τηλ.: 210 8220885.

Τα φύλλα όλων των τευχών της Εφημερίδας της Κυβερνήσεως διατίθενται δωρεάν σε ηλεκτρονική μορφή από την ιστοσελίδα του Εθνικού Τυπογραφείου (www.et.gr)

Ηλεκτρονική Διεύθυνση: <http://www.et.gr> - e-mail: webmaster.et@et.gr

ΟΙ ΥΠΗΡΕΣΙΕΣ ΕΞΥΠΗΡΕΤΗΣΗΣ ΠΟΛΙΤΩΝ ΛΕΙΤΟΥΡΓΟΥΝ ΚΑΘΗΜΕΡΙΝΑ ΑΠΟ 08:00 ΜΕΧΡΙ 13:30



* 0 4 0 0 5 2 0 0 4 1 0 1 3 0 0 1 6 *

ΑΠΟ ΤΟ ΕΘΝΙΚΟ ΤΥΠΟΓΡΑΦΕΙΟ

ΚΑΠΟΔΙΣΤΡΙΟΥ 34 * ΑΘΗΝΑ 104 32 * ΤΗΛ. 210 52 79 000 * FAX 210 52 21 004